ПРАВИЛА
ЗЕМЛЕПОЛЬЗОВАНИЯ И ЗАСТРОЙКИ

МУНИЦИПАЛЬНОГО ОБРАЗОВАНИЯ «ТИМЕРШИКСКОЕ СЕЛЬСКОЕ ПОСЕЛЕНИЕ» САБИНСКОГО МУНИЦИПАЛЬНОГО РАЙОНА РЕСПУБЛИКИ ТАТАРСТАН

Приложение

Сведения о границах территориальных зон

Содержание

Общие положения……. 3
Описание местоположения границ зоны индивидуальной жилой застройки…… 4
Описание местоположения границ зоны смешанной жилой и общественной застройки…… 69
Описание местоположения границ многофункциональной общественно-деловой зоны…… 83
Описание местоположения границ зоны производственных и складских объектов III класса опасности……... 106
Описание местоположения границ зоны производственно-коммунальных объектов IV-V класса опасности…….. 122
Описание местоположения границ зоны инженерной инфраструктуры…… 135
Описание местоположения границ зоны объектов сельскохозяйственного назначения…… 151
Описание местоположения границ зоны сельскохозяйственного использования…… 319
Описание местоположения границ зоны рекреационного назначения…….. 364
Описание местоположения границ зоны объектов отдыха, туризма и спорта…….. 383
Описание местоположения границ зоны размещения кладбищ…….. 412

Общие положения

Настоящее приложение разработано в соответствии с требованиями п. 6.1 ст. 30 Градостроительного кодекса Российской Федерации и является обязательной частью Правил землепользования и застройки муниципального образования «Тимершикское сельское поселение» Сабинского муниципального района Республики Татарстан.

Графическое и текстовое описание местоположения границ территориальных зон подготовлены в соответствии с Приказом Министерства экономического развития Российской Федерации № 650 от 23.11.2018 г. «Об установлении формы графического описания местоположения границ населенных пунктов, территориальных зон, особо охраняемых природных территорий, зон с особыми условиями использования территории, формы текстового описания местоположения границ населенных пунктов, территориальных зон, требований к точности определения координат характерных точек границ населенных пунктов, территориальных зон, особо охраняемых природных территорий, зон с особыми условиями использования территории, формату электронного документа, содержащего сведения о границах населенных пунктов, территориальных зон, особо охраняемых природных территорий, зон с особыми условиями использования территории, и о признании утратившими силу приказов Минэкономразвития России от 23 марта 2016 г. № 163 и от 4 мая 2018 г. № 236».

ОПИСАНИЕ МЕСТОПОЛОЖЕНИЯ ГРАНИЦ

Зона индивидуальной жилой застройки

(наименование объекта, местоположение границ которого описано (далее - объект))

Раздел 1

Сведения об объекте

№ п/п	Характеристики объекта	Описание характеристик
1	2	3
1.	Местоположение объекта	422060, Республика Татарстан (Татарстан), район Сабинский, сельское поселение Тимершикское
2.	Площадь объекта +/- величина погрешности определения площади (Р +/- Дельта Р)	4640870 +/- 704 м²
3.	Иные характеристики объекта	Республика Татарстан, Сабинский район, сельское поселение Тимершикское

Раздел 2

Сведения о местоположении границ объекта

1. Система координат -

2. Сведения о характерных точках границ объекта

Обозначение характерных точек границ	Координаты, м		Метод определения координат характерной точки	Средняя квадратическая погрешность положения характерной точки (Mt), м	Описание обозначения точки на местности (при наличии)
	X	Y			
1	2	3	4	5	6
-	-	-	-	-	-

3. Сведения о характерных точках части (частей) границы объекта

Обозначение характерных точек части границы	Координаты, м		Метод определения координат характерной точки	Средняя квадратическая погрешность положения характерной точки (Mt), м	Описание обозначения точки на местности (при наличии)
	X	Y			
1	2	3	4	5	6
-	-	-	-	-	-

Раздел 3

Сведения о местоположении измененных (уточненных) границ объекта

1. Система координат МСК-16

2. Сведения о характерных точках границ объекта

Обозначение характерных точек границ	Существующие координаты, м		Измененные (уточненные) координаты, м		Метод определения координат характерной точки	Средняя квадратическая погрешность положения характерной точки (Mt), м	Описание обозначения точки на местности (при наличии)
	X	Y	X	Y			
1	2	3	4	5	6	7	8
н1	-	-	500385.25	1379904.51	Аналитический метод	0.10	-
н2	-	-	500318.99	1379845.52	Аналитический метод	0.10	-
н3	-	-	500300.04	1379845.56	Аналитический метод	0.10	-
н4	-	-	500302.79	1379831.75	Аналитический метод	0.10	-
н5	-	-	500288.04	1379828.01	Аналитический метод	0.10	-
н6	-	-	500278.48	1379842.50	Аналитический метод	0.10	-
н7	-	-	500172.60	1379721.42	Аналитический метод	0.10	-
н8	-	-	500215.44	1379686.36	Аналитический метод	0.10	-
н9	-	-	500225.50	1379696.35	Аналитический метод	0.10	-
н10	-	-	500261.50	1379744.85	Аналитический метод	0.10	-
н11	-	-	500332.00	1379746.35	Аналитический метод	0.10	-
н12	-	-	500361.78	1379745.70	Аналитический метод	0.10	-
н13	-	-	500360.35	1379833.30	Аналитический метод	0.10	-
н14	-	-	500391.97	1379861.45	Аналитический метод	0.10	-
н15	-	-	500406.20	1379874.12	Аналитический метод	0.10	-
н16	-	-	500397.84	1379886.24	Аналитический метод	0.10	-
н1	-	-	500385.25	1379904.51	Аналитический метод	0.10	-
н17	-	-	500984.50	1380383.70	Аналитический метод	0.10	-
н18	-	-	500983.45	1380380.47	Аналитический метод	0.10	-
н19	-	-	500978.63	1380369.50	Аналитический метод	0.10	-
н20	-	-	500991.77	1380363.73	Аналитический метод	0.10	-
н21	-	-	500985.84	1380355.66	Аналитический метод	0.10	-

2. Сведения о характерных точках границ объекта							
Обозначение характерных точек границ	**Существующие координаты, м**		**Измененные (уточненные) координаты, м**		**Метод определения координат характерной точки**	**Средняя квадратическая погрешность положения характерной точки (Mt), м**	**Описание обозначения точки на местности (при наличии)**
	X	**Y**	**X**	**Y**			
1	**2**	**3**	**4**	**5**	**6**	**7**	**8**
н22	-	-	500966.17	1380336.53	Аналитический метод	0.10	-
н23	-	-	500965.36	1380337.35	Аналитический метод	0.10	-
н24	-	-	500905.13	1380398.68	Аналитический метод	0.10	-
н25	-	-	500899.12	1380404.80	Аналитический метод	0.10	-
н26	-	-	500886.73	1380424.58	Аналитический метод	0.10	-
н27	-	-	500870.84	1380414.91	Аналитический метод	0.10	-
н28	-	-	500851.76	1380403.30	Аналитический метод	0.10	-
н29	-	-	500847.19	1380410.84	Аналитический метод	0.10	-
н30	-	-	500844.32	1380415.58	Аналитический метод	0.10	-
н31	-	-	500837.99	1380428.16	Аналитический метод	0.10	-
н32	-	-	500833.60	1380441.62	Аналитический метод	0.10	-
н33	-	-	500827.43	1380454.44	Аналитический метод	0.10	-
н34	-	-	500821.34	1380467.39	Аналитический метод	0.10	-
н35	-	-	500817.21	1380480.77	Аналитический метод	0.10	-
н36	-	-	500814.13	1380494.73	Аналитический метод	0.10	-
н37	-	-	500810.11	1380508.33	Аналитический метод	0.10	-
н38	-	-	500807.19	1380514.74	Аналитический метод	0.10	-
н39	-	-	500803.11	1380520.56	Аналитический метод	0.10	-
н40	-	-	500798.18	1380525.63	Аналитический метод	0.10	-
н41	-	-	500793.83	1380531.34	Аналитический метод	0.10	-
н42	-	-	500791.31	1380538.01	Аналитический метод	0.10	-
н43	-	-	500786.26	1380551.10	Аналитический метод	0.10	-
н44	-	-	500784.15	1380557.96	Аналитический метод	0.10	-
н45	-	-	500774.98	1380568.90	Аналитический метод	0.10	-
н46	-	-	500764.95	1380578.98	Аналитический метод	0.10	-
н47	-	-	500754.56	1380588.82	Аналитический метод	0.10	-

2. Сведения о характерных точках границ объекта							
Обозначение характерных точек границ	**Существующие координаты, м**		**Измененные (уточненные) координаты, м**		**Метод определения координат характерной точки**	**Средняя квадратическая погрешность положения характерной точки (Mt), м**	**Описание обозначения точки на местности (при наличии)**
	X	**Y**	**X**	**Y**			
1	**2**	**3**	**4**	**5**	**6**	**7**	**8**
н48	-	-	500743.58	1380598.14	Аналитический метод	0.10	-
н49	-	-	500737.87	1380602.56	Аналитический метод	0.10	-
н50	-	-	500726.22	1380610.72	Аналитический метод	0.10	-
н51	-	-	500721.05	1380615.48	Аналитический метод	0.10	-
н52	-	-	500712.82	1380627.26	Аналитический метод	0.10	-
н53	-	-	500705.78	1380639.73	Аналитический метод	0.10	-
н54	-	-	500691.31	1380644.52	Аналитический метод	0.10	-
н55	-	-	500682.40	1380655.44	Аналитический метод	0.10	-
н56	-	-	500677.52	1380653.10	Аналитический метод	0.10	-
н57	-	-	500678.47	1380650.42	Аналитический метод	0.10	-
н58	-	-	500680.74	1380643.73	Аналитический метод	0.10	-
н59	-	-	500682.17	1380636.78	Аналитический метод	0.10	-
н60	-	-	500682.57	1380629.63	Аналитический метод	0.10	-
н61	-	-	500684.89	1380622.95	Аналитический метод	0.10	-
н62	-	-	500689.78	1380609.69	Аналитический метод	0.10	-
н63	-	-	500692.89	1380595.67	Аналитический метод	0.10	-
н64	-	-	500693.59	1380581.56	Аналитический метод	0.10	-
н65	-	-	500694.56	1380567.32	Аналитический метод	0.10	-
н66	-	-	500695.18	1380553.29	Аналитический метод	0.10	-
н67	-	-	500695.22	1380539.04	Аналитический метод	0.10	-
н68	-	-	500693.75	1380524.92	Аналитический метод	0.10	-
н69	-	-	500689.65	1380511.29	Аналитический метод	0.10	-
н70	-	-	500684.71	1380498.03	Аналитический метод	0.10	-
н71	-	-	500680.12	1380484.68	Аналитический метод	0.10	-
н72	-	-	500668.65	1380460.71	Аналитический метод	0.10	-
н73	-	-	500686.37	1380442.57	Аналитический метод	0.10	-

2. Сведения о характерных точках границ объекта

Обозначение характерных точек границ	Существующие координаты, м		Измененные (уточненные) координаты, м		Метод определения координат характерной точки	Средняя квадратическая погрешность положения характерной точки (Mt), м	Описание обозначения точки на местности (при наличии)
	X	Y	X	Y			
1	2	3	4	5	6	7	8
н74	-	-	500690.34	1380438.12	Аналитический метод	0.10	-
н75	-	-	500696.41	1380431.50	Аналитический метод	0.10	-
н76	-	-	500698.15	1380429.18	Аналитический метод	0.10	-
н77	-	-	500733.51	1380373.37	Аналитический метод	0.10	-
н78	-	-	500752.66	1380344.00	Аналитический метод	0.10	-
н79	-	-	500769.15	1380321.97	Аналитический метод	0.10	-
н80	-	-	500768.26	1380321.47	Аналитический метод	0.10	-
н81	-	-	500775.90	1380310.68	Аналитический метод	0.10	-
н82	-	-	500799.05	1380283.13	Аналитический метод	0.10	-
н83	-	-	500814.37	1380261.15	Аналитический метод	0.10	-
н84	-	-	500837.29	1380218.68	Аналитический метод	0.10	-
н85	-	-	500856.86	1380182.40	Аналитический метод	0.10	-
н86	-	-	500865.17	1380186.61	Аналитический метод	0.10	-
н87	-	-	500922.76	1380172.17	Аналитический метод	0.10	-
н88	-	-	500943.04	1380167.08	Аналитический метод	0.10	-
н89	-	-	500965.47	1380161.46	Аналитический метод	0.10	-
н90	-	-	500984.88	1380285.13	Аналитический метод	0.10	-
н91	-	-	500969.69	1380315.20	Аналитический метод	0.10	-
н92	-	-	500967.97	1380333.98	Аналитический метод	0.10	-
н93	-	-	500987.99	1380353.45	Аналитический метод	0.10	-
н94	-	-	500994.61	1380362.48	Аналитический метод	0.10	-
н95	-	-	501007.93	1380356.63	Аналитический метод	0.10	-
н96	-	-	501012.75	1380367.60	Аналитический метод	0.10	-
н97	-	-	501013.78	1380372.47	Аналитический метод	0.10	-
н17	-	-	500984.50	1380383.70	Аналитический метод	0.10	-
н98	-	-	501057.59	1380599.16	Аналитический метод	0.10	-

2. Сведения о характерных точках границ объекта							
Обозначение характерных точек границ	**Существующие координаты, м**		**Измененные (уточненные) координаты, м**		**Метод определения координат характерной точки**	**Средняя квадратическая погрешность положения характерной точки (Mt), м**	**Описание обозначения точки на местности (при наличии)**
	X	**Y**	**X**	**Y**			
1	**2**	**3**	**4**	**5**	**6**	**7**	**8**
н99	-	-	501016.11	1380598.44	Аналитический метод	0.10	-
н100	-	-	501116.41	1380436.55	Аналитический метод	0.10	-
н101	-	-	501147.00	1380455.50	Аналитический метод	0.10	-
н98	-	-	501057.59	1380599.16	Аналитический метод	0.10	-
н102	-	-	501536.64	1378179.99	Аналитический метод	0.10	-
н103	-	-	501529.71	1378174.27	Аналитический метод	0.10	-
н104	-	-	501510.00	1378156.86	Аналитический метод	0.10	-
н105	-	-	501526.74	1378148.40	Аналитический метод	0.10	-
н106	-	-	501528.36	1378147.58	Аналитический метод	0.10	-
н107	-	-	501533.06	1378139.80	Аналитический метод	0.10	-
н108	-	-	501532.98	1378138.60	Аналитический метод	0.10	-
н109	-	-	501536.56	1378136.98	Аналитический метод	0.10	-
н110	-	-	501541.79	1378134.82	Аналитический метод	0.10	-
н111	-	-	501547.08	1378132.82	Аналитический метод	0.10	-
н112	-	-	501552.43	1378130.99	Аналитический метод	0.10	-
н113	-	-	501557.83	1378129.33	Аналитический метод	0.10	-
н114	-	-	501563.29	1378127.84	Аналитический метод	0.10	-
н115	-	-	501568.79	1378126.52	Аналитический метод	0.10	-
н116	-	-	501574.32	1378125.37	Аналитический метод	0.10	-
н117	-	-	501575.10	1378125.23	Аналитический метод	0.10	-
н118	-	-	501579.89	1378124.40	Аналитический метод	0.10	-
н119	-	-	501585.49	1378123.60	Аналитический метод	0.10	-
н120	-	-	501591.11	1378122.98	Аналитический метод	0.10	-
н121	-	-	501596.75	1378122.54	Аналитический метод	0.10	-
н122	-	-	501602.40	1378122.27	Аналитический метод	0.10	-
н123	-	-	501604.93	1378122.23	Аналитический метод	0.10	-

2. Сведения о характерных точках границ объекта							
Обозначение характерных точек границ	**Существующие координаты, м**		**Измененные (уточненные) координаты, м**		**Метод определения координат характерной точки**	**Средняя квадратическая погрешность положения характерной точки (Mt), м**	**Описание обозначения точки на местности (при наличии)**
	X	**Y**	**X**	**Y**			
1	**2**	**3**	**4**	**5**	**6**	**7**	**8**
н124	-	-	501621.14	1378148.00	Аналитический метод	0.10	-
н125	-	-	501624.27	1378160.36	Аналитический метод	0.10	-
н126	-	-	501562.85	1378188.71	Аналитический метод	0.10	-
н127	-	-	501548.54	1378183.95	Аналитический метод	0.10	-
н102	-	-	501536.64	1378179.99	Аналитический метод	0.10	-
н128	-	-	502854.44	1380308.78	Аналитический метод	0.10	-
н129	-	-	502845.16	1380302.70	Аналитический метод	0.10	-
н130	-	-	502839.37	1380299.18	Аналитический метод	0.10	-
н131	-	-	502824.62	1380319.67	Аналитический метод	0.10	-
н132	-	-	502809.40	1380334.41	Аналитический метод	0.10	-
н133	-	-	502819.32	1380340.18	Аналитический метод	0.10	-
н134	-	-	502817.22	1380347.73	Аналитический метод	0.10	-
н135	-	-	502836.14	1380356.28	Аналитический метод	0.10	-
н136	-	-	502860.65	1380360.99	Аналитический метод	0.10	-
н137	-	-	502852.19	1380385.59	Аналитический метод	0.10	-
н138	-	-	502823.42	1380439.34	Аналитический метод	0.10	-
н139	-	-	502814.63	1380452.10	Аналитический метод	0.10	-
н140	-	-	502787.30	1380510.69	Аналитический метод	0.10	-
н141	-	-	502780.55	1380525.15	Аналитический метод	0.10	-
н142	-	-	502768.23	1380551.57	Аналитический метод	0.10	-
н143	-	-	502677.59	1380686.67	Аналитический метод	0.10	-
н144	-	-	502630.07	1380685.44	Аналитический метод	0.10	-
н145	-	-	502535.34	1380855.07	Аналитический метод	0.10	-
н146	-	-	502406.74	1380780.34	Аналитический метод	0.10	-
н147	-	-	502292.63	1380723.56	Аналитический метод	0.10	-
н148	-	-	502189.90	1380658.82	Аналитический метод	0.10	-

2. Сведения о характерных точках границ объекта							
Обозначение характерных точек границ	**Существующие координаты, м**		**Измененные (уточненные) координаты, м**		**Метод определения координат характерной точки**	**Средняя квадратическая погрешность положения характерной точки (Mt), м**	**Описание обозначения точки на местности (при наличии)**
	X	**Y**	**X**	**Y**			
1	**2**	**3**	**4**	**5**	**6**	**7**	**8**
н149	-	-	502170.21	1380633.20	Аналитический метод	0.10	-
н150	-	-	502142.62	1380597.31	Аналитический метод	0.10	-
н151	-	-	502102.94	1380559.36	Аналитический метод	0.10	-
н152	-	-	502082.77	1380540.08	Аналитический метод	0.10	-
н153	-	-	502062.40	1380560.24	Аналитический метод	0.10	-
н154	-	-	502009.01	1380508.39	Аналитический метод	0.10	-
н155	-	-	502023.61	1380482.33	Аналитический метод	0.10	-
н156	-	-	501953.73	1380384.42	Аналитический метод	0.10	-
н157	-	-	501797.27	1380323.58	Аналитический метод	0.10	-
н158	-	-	501656.83	1380261.06	Аналитический метод	0.10	-
н159	-	-	501717.07	1380058.79	Аналитический метод	0.10	-
н160	-	-	501757.34	1379963.16	Аналитический метод	0.10	-
н161	-	-	501787.03	1379967.16	Аналитический метод	0.10	-
н162	-	-	501826.66	1379972.50	Аналитический метод	0.10	-
н163	-	-	501869.40	1379983.37	Аналитический метод	0.10	-
н164	-	-	501934.24	1380004.14	Аналитический метод	0.10	-
н165	-	-	501989.52	1380021.25	Аналитический метод	0.10	-
н166	-	-	502031.18	1380042.69	Аналитический метод	0.10	-
н167	-	-	502050.35	1380048.37	Аналитический метод	0.10	-
н168	-	-	502064.62	1380056.60	Аналитический метод	0.10	-
н169	-	-	502088.46	1380070.42	Аналитический метод	0.10	-
н170	-	-	502100.73	1380074.95	Аналитический метод	0.10	-
н171	-	-	502131.00	1380083.11	Аналитический метод	0.10	-
н172	-	-	502153.36	1380089.65	Аналитический метод	0.10	-
н173	-	-	502197.08	1380100.66	Аналитический метод	0.10	-
н174	-	-	502208.93	1380110.03	Аналитический метод	0.10	-

2. Сведения о характерных точках границ объекта							
Обозначение характерных точек границ	**Существующие координаты, м**		**Измененные (уточненные) координаты, м**		**Метод определения координат характерной точки**	**Средняя квадратическая погрешность положения характерной точки (Mt), м**	**Описание обозначения точки на местности (при наличии)**
	X	**Y**	**X**	**Y**			
1	**2**	**3**	**4**	**5**	**6**	**7**	**8**
н175	-	-	502219.10	1380126.79	Аналитический метод	0.10	-
н176	-	-	502223.41	1380129.98	Аналитический метод	0.10	-
н177	-	-	502236.15	1380141.06	Аналитический метод	0.10	-
н178	-	-	502248.71	1380152.68	Аналитический метод	0.10	-
н179	-	-	502255.61	1380163.00	Аналитический метод	0.10	-
н180	-	-	502261.72	1380170.78	Аналитический метод	0.10	-
н181	-	-	502264.15	1380175.42	Аналитический метод	0.10	-
н182	-	-	502287.62	1380192.57	Аналитический метод	0.10	-
н183	-	-	502300.82	1380204.50	Аналитический метод	0.10	-
н184	-	-	502317.00	1380195.40	Аналитический метод	0.10	-
н185	-	-	502349.26	1380212.17	Аналитический метод	0.10	-
н186	-	-	502355.24	1380219.40	Аналитический метод	0.10	-
н187	-	-	502360.27	1380225.48	Аналитический метод	0.10	-
н188	-	-	502388.17	1380235.94	Аналитический метод	0.10	-
н189	-	-	502386.72	1380239.58	Аналитический метод	0.10	-
н190	-	-	502405.88	1380247.98	Аналитический метод	0.10	-
н191	-	-	502414.11	1380251.79	Аналитический метод	0.10	-
н192	-	-	502421.47	1380255.20	Аналитический метод	0.10	-
н193	-	-	502440.16	1380264.53	Аналитический метод	0.10	-
н194	-	-	502458.97	1380275.49	Аналитический метод	0.10	-
н195	-	-	502480.12	1380289.94	Аналитический метод	0.10	-
н196	-	-	502477.40	1380302.41	Аналитический метод	0.10	-
н197	-	-	502481.32	1380306.19	Аналитический метод	0.10	-
н198	-	-	502494.13	1380311.31	Аналитический метод	0.10	-
н199	-	-	502518.95	1380314.86	Аналитический метод	0.10	-
н200	-	-	502538.93	1380309.80	Аналитический метод	0.10	-

2. Сведения о характерных точках границ объекта							
Обозначение характерных точек границ	**Существующие координаты, м**		**Измененные (уточненные) координаты, м**		**Метод определения координат характерной точки**	**Средняя квадратическая погрешность положения характерной точки (Mt), м**	**Описание обозначения точки на местности (при наличии)**
	X	**Y**	**X**	**Y**			
1	**2**	**3**	**4**	**5**	**6**	**7**	**8**
н201	-	-	502580.06	1380290.30	Аналитический метод	0.10	-
н202	-	-	502581.34	1380289.38	Аналитический метод	0.10	-
н203	-	-	502583.12	1380286.91	Аналитический метод	0.10	-
н204	-	-	502591.56	1380278.59	Аналитический метод	0.10	-
н205	-	-	502595.38	1380277.45	Аналитический метод	0.10	-
н206	-	-	502598.22	1380277.37	Аналитический метод	0.10	-
н207	-	-	502605.16	1380272.44	Аналитический метод	0.10	-
н208	-	-	502610.10	1380266.55	Аналитический метод	0.10	-
н209	-	-	502614.49	1380258.62	Аналитический метод	0.10	-
н210	-	-	502617.98	1380257.75	Аналитический метод	0.10	-
н211	-	-	502631.08	1380238.44	Аналитический метод	0.10	-
н212	-	-	502634.07	1380239.86	Аналитический метод	0.10	-
н213	-	-	502664.36	1380217.80	Аналитический метод	0.10	-
н214	-	-	502689.92	1380188.55	Аналитический метод	0.10	-
н215	-	-	502714.17	1380161.34	Аналитический метод	0.10	-
н216	-	-	502736.25	1380125.46	Аналитический метод	0.10	-
н217	-	-	502739.54	1380147.25	Аналитический метод	0.10	-
н218	-	-	502750.85	1380146.54	Аналитический метод	0.10	-
н219	-	-	502795.55	1380159.01	Аналитический метод	0.10	-
н220	-	-	502778.65	1380180.13	Аналитический метод	0.10	-
н221	-	-	502789.44	1380188.77	Аналитический метод	0.10	-
н222	-	-	502817.24	1380208.62	Аналитический метод	0.10	-
н223	-	-	502817.93	1380212.60	Аналитический метод	0.10	-
н224	-	-	502828.20	1380221.86	Аналитический метод	0.10	-
н225	-	-	502848.14	1380230.71	Аналитический метод	0.10	-
н226	-	-	502844.50	1380239.19	Аналитический метод	0.10	-

2. Сведения о характерных точках границ объекта							
Обозначение характерных точек границ	**Существующие координаты, м**		**Измененные (уточненные) координаты, м**		**Метод определения координат характерной точки**	**Средняя квадратическая погрешность положения характерной точки (Mt), м**	**Описание обозначения точки на местности (при наличии)**
	X	**Y**	**X**	**Y**			
1	**2**	**3**	**4**	**5**	**6**	**7**	**8**
н227	-	-	502867.58	1380251.56	Аналитический метод	0.10	-
н228	-	-	502862.87	1380260.52	Аналитический метод	0.10	-
н229	-	-	502868.08	1380271.97	Аналитический метод	0.10	-
н230	-	-	502852.81	1380281.50	Аналитический метод	0.10	-
н231	-	-	502861.81	1380286.92	Аналитический метод	0.10	-
н232	-	-	502870.16	1380292.03	Аналитический метод	0.10	-
н128	-	-	502854.44	1380308.78	Аналитический метод	0.10	-
н233	-	-	502282.74	1380519.29	Аналитический метод	0.10	-
н234	-	-	502282.03	1380520.52	Аналитический метод	0.10	-
н235	-	-	502298.84	1380529.61	Аналитический метод	0.10	-
н236	-	-	502311.66	1380506.33	Аналитический метод	0.10	-
н237	-	-	502298.88	1380498.97	Аналитический метод	0.10	-
н238	-	-	502294.40	1380506.06	Аналитический метод	0.10	-
н239	-	-	502285.03	1380515.27	Аналитический метод	0.10	-
н233	-	-	502282.74	1380519.29	Аналитический метод	0.10	-
н240	-	-	502281.33	1380489.92	Аналитический метод	0.10	-
н241	-	-	502278.39	1380488.07	Аналитический метод	0.10	-
н242	-	-	502279.46	1380486.35	Аналитический метод	0.10	-
н243	-	-	502276.00	1380484.19	Аналитический метод	0.10	-
н244	-	-	502274.94	1380485.89	Аналитический метод	0.10	-
н245	-	-	502273.10	1380484.74	Аналитический метод	0.10	-
н246	-	-	502269.37	1380490.66	Аналитический метод	0.10	-
н247	-	-	502277.60	1380495.85	Аналитический метод	0.10	-
н240	-	-	502281.33	1380489.92	Аналитический метод	0.10	-
н248	-	-	502326.09	1379584.83	Аналитический метод	0.10	-
н249	-	-	502301.36	1379581.40	Аналитический метод	0.10	-

2. Сведения о характерных точках границ объекта							
Обозначение характерных точек границ	**Существующие координаты, м**		**Измененные (уточненные) координаты, м**		**Метод определения координат характерной точки**	**Средняя квадратическая погрешность положения характерной точки (Mt), м**	**Описание обозначения точки на местности (при наличии)**
	X	**Y**	**X**	**Y**			
1	**2**	**3**	**4**	**5**	**6**	**7**	**8**
н250	-	-	502319.49	1379450.58	Аналитический метод	0.10	-
н251	-	-	502364.27	1379355.10	Аналитический метод	0.10	-
н252	-	-	502463.25	1379400.18	Аналитический метод	0.10	-
н253	-	-	502571.74	1379425.79	Аналитический метод	0.10	-
н254	-	-	502643.44	1379435.88	Аналитический метод	0.10	-
н255	-	-	502682.49	1379421.96	Аналитический метод	0.10	-
н256	-	-	502714.58	1379402.96	Аналитический метод	0.10	-
н257	-	-	502772.34	1379363.30	Аналитический метод	0.10	-
н258	-	-	502807.18	1379330.54	Аналитический метод	0.10	-
н259	-	-	502862.39	1379292.45	Аналитический метод	0.10	-
н260	-	-	502889.55	1379284.28	Аналитический метод	0.10	-
н261	-	-	502934.08	1379281.88	Аналитический метод	0.10	-
н262	-	-	503010.82	1379301.97	Аналитический метод	0.10	-
н263	-	-	503411.94	1379557.06	Аналитический метод	0.10	-
н264	-	-	503269.89	1379728.14	Аналитический метод	0.10	-
н265	-	-	503263.20	1379761.70	Аналитический метод	0.10	-
н266	-	-	503225.81	1379827.39	Аналитический метод	0.10	-
н267	-	-	503218.69	1379839.90	Аналитический метод	0.10	-
н268	-	-	503165.99	1379912.69	Аналитический метод	0.10	-
н269	-	-	503130.57	1379887.04	Аналитический метод	0.10	-
н270	-	-	503083.78	1379863.90	Аналитический метод	0.10	-
н271	-	-	502941.16	1379816.92	Аналитический метод	0.10	-
н272	-	-	502773.28	1379761.51	Аналитический метод	0.10	-
н273	-	-	502647.64	1379707.58	Аналитический метод	0.10	-
н274	-	-	502508.32	1379624.72	Аналитический метод	0.10	-
н275	-	-	502462.20	1379603.87	Аналитический метод	0.10	-

2. Сведения о характерных точках границ объекта							
Обозначение характерных точек границ	**Существующие координаты, м**		**Измененные (уточненные) координаты, м**		**Метод определения координат характерной точки**	**Средняя квадратическая погрешность положения характерной точки (Mt), м**	**Описание обозначения точки на местности (при наличии)**
	X	**Y**	**X**	**Y**			
1	**2**	**3**	**4**	**5**	**6**	**7**	**8**
н276	-	-	502399.46	1379584.60	Аналитический метод	0.10	-
н248	-	-	502326.09	1379584.83	Аналитический метод	0.10	-
н277	-	-	509367.51	1384534.36	Аналитический метод	0.10	-
н278	-	-	509343.54	1384516.75	Аналитический метод	0.10	-
н279	-	-	509358.44	1384495.50	Аналитический метод	0.10	-
н280	-	-	509339.39	1384482.14	Аналитический метод	0.10	-
н281	-	-	509389.11	1384409.99	Аналитический метод	0.10	-
н282	-	-	509433.07	1384440.75	Аналитический метод	0.10	-
н277	-	-	509367.51	1384534.36	Аналитический метод	0.10	-
н283	-	-	508992.52	1382401.99	Аналитический метод	0.10	-
н284	-	-	508897.63	1382670.28	Аналитический метод	0.10	-
н285	-	-	508858.56	1382780.75	Аналитический метод	0.10	-
н286	-	-	508852.55	1382766.02	Аналитический метод	0.10	-
н287	-	-	508836.71	1382755.74	Аналитический метод	0.10	-
н288	-	-	508827.72	1382775.37	Аналитический метод	0.10	-
н289	-	-	508837.32	1382781.54	Аналитический метод	0.10	-
н290	-	-	508856.96	1382792.25	Аналитический метод	0.10	-
н291	-	-	508826.42	1382829.18	Аналитический метод	0.10	-
н292	-	-	508774.52	1382933.54	Аналитический метод	0.10	-
н293	-	-	508735.75	1383011.50	Аналитический метод	0.10	-
н294	-	-	508626.14	1383085.64	Аналитический метод	0.10	-
н295	-	-	508655.23	1383100.39	Аналитический метод	0.10	-
н296	-	-	508678.87	1383114.33	Аналитический метод	0.10	-
н297	-	-	508827.02	1383207.61	Аналитический метод	0.10	-
н298	-	-	508953.95	1383262.41	Аналитический метод	0.10	-
н299	-	-	508946.32	1383391.89	Аналитический метод	0.10	-

2. Сведения о характерных точках границ объекта							
Обозначение характерных точек границ	**Существующие координаты, м**		**Измененные (уточненные) координаты, м**		**Метод определения координат характерной точки**	**Средняя квадратическая погрешность положения характерной точки (Mt), м**	**Описание обозначения точки на местности (при наличии)**
	X	**Y**	**X**	**Y**			
1	**2**	**3**	**4**	**5**	**6**	**7**	**8**
н300	-	-	508905.39	1383486.40	Аналитический метод	0.10	-
н301	-	-	508899.94	1383498.99	Аналитический метод	0.10	-
н302	-	-	508726.91	1383456.26	Аналитический метод	0.10	-
н303	-	-	508639.10	1383492.42	Аналитический метод	0.10	-
н304	-	-	508564.21	1383478.22	Аналитический метод	0.10	-
н305	-	-	508405.13	1383396.58	Аналитический метод	0.10	-
н306	-	-	508327.80	1383350.46	Аналитический метод	0.10	-
н307	-	-	508319.80	1383345.69	Аналитический метод	0.10	-
н308	-	-	508170.70	1383256.76	Аналитический метод	0.10	-
н309	-	-	508134.89	1383216.45	Аналитический метод	0.10	-
н310	-	-	508124.62	1383204.89	Аналитический метод	0.10	-
н311	-	-	508152.45	1383178.08	Аналитический метод	0.10	-
н312	-	-	508158.82	1383172.46	Аналитический метод	0.10	-
н313	-	-	508098.49	1383102.54	Аналитический метод	0.10	-
н314	-	-	507997.33	1383117.90	Аналитический метод	0.10	-
н315	-	-	507845.88	1383054.71	Аналитический метод	0.10	-
н316	-	-	507838.12	1382973.93	Аналитический метод	0.10	-
н317	-	-	507835.39	1382945.47	Аналитический метод	0.10	-
н318	-	-	507833.97	1382930.70	Аналитический метод	0.10	-
н319	-	-	507832.15	1382911.73	Аналитический метод	0.10	-
н320	-	-	507828.31	1382871.79	Аналитический метод	0.10	-
н321	-	-	507827.30	1382861.35	Аналитический метод	0.10	-
н322	-	-	507810.22	1382683.44	Аналитический метод	0.10	-
н323	-	-	507978.93	1382684.37	Аналитический метод	0.10	-
н324	-	-	508039.98	1382569.92	Аналитический метод	0.10	-
н325	-	-	508124.96	1382554.22	Аналитический метод	0.10	-

2. Сведения о характерных точках границ объекта							
Обозначение характерных точек границ	**Существующие координаты, м**		**Измененные (уточненные) координаты, м**		**Метод определения координат характерной точки**	**Средняя квадратическая погрешность положения характерной точки (Mt), м**	**Описание обозначения точки на местности (при наличии)**
	X	**Y**	**X**	**Y**			
1	**2**	**3**	**4**	**5**	**6**	**7**	**8**
н326	-	-	508125.05	1382615.05	Аналитический метод	0.10	-
н327	-	-	508106.89	1382677.47	Аналитический метод	0.10	-
н328	-	-	508127.02	1382682.20	Аналитический метод	0.10	-
н329	-	-	508126.92	1382683.96	Аналитический метод	0.10	-
н330	-	-	508152.88	1382691.26	Аналитический метод	0.10	-
н331	-	-	508177.74	1382697.11	Аналитический метод	0.10	-
н332	-	-	508177.92	1382696.02	Аналитический метод	0.10	-
н333	-	-	508200.22	1382699.45	Аналитический метод	0.10	-
н334	-	-	508229.67	1382701.35	Аналитический метод	0.10	-
н335	-	-	508237.19	1382701.56	Аналитический метод	0.10	-
н336	-	-	508250.35	1382702.72	Аналитический метод	0.10	-
н337	-	-	508251.34	1382694.10	Аналитический метод	0.10	-
н338	-	-	508278.86	1382698.28	Аналитический метод	0.10	-
н339	-	-	508277.35	1382711.61	Аналитический метод	0.10	-
н340	-	-	508295.48	1382712.26	Аналитический метод	0.10	-
н341	-	-	508295.60	1382705.06	Аналитический метод	0.10	-
н342	-	-	508330.76	1382705.96	Аналитический метод	0.10	-
н343	-	-	508330.23	1382711.74	Аналитический метод	0.10	-
н344	-	-	508333.13	1382711.75	Аналитический метод	0.10	-
н345	-	-	508336.54	1382712.18	Аналитический метод	0.10	-
н346	-	-	508340.46	1382711.80	Аналитический метод	0.10	-
н347	-	-	508341.45	1382710.90	Аналитический метод	0.10	-
н348	-	-	508363.40	1382711.76	Аналитический метод	0.10	-
н349	-	-	508365.48	1382711.58	Аналитический метод	0.10	-
н350	-	-	508375.74	1382710.20	Аналитический метод	0.10	-
н351	-	-	508385.95	1382709.69	Аналитический метод	0.10	-

2. Сведения о характерных точках границ объекта							
Обозначение характерных точек границ	**Существующие координаты, м**		**Измененные (уточненные) координаты, м**		**Метод определения координат характерной точки**	**Средняя квадратическая погрешность положения характерной точки (Mt), м**	**Описание обозначения точки на местности (при наличии)**
	X	**Y**	**X**	**Y**			
1	**2**	**3**	**4**	**5**	**6**	**7**	**8**
н352	-	-	508387.14	1382709.76	Аналитический метод	0.10	-
н353	-	-	508388.09	1382709.68	Аналитический метод	0.10	-
н354	-	-	508407.28	1382708.88	Аналитический метод	0.10	-
н355	-	-	508418.93	1382709.10	Аналитический метод	0.10	-
н356	-	-	508417.82	1382719.95	Аналитический метод	0.10	-
н357	-	-	508417.86	1382730.23	Аналитический метод	0.10	-
н358	-	-	508427.70	1382730.69	Аналитический метод	0.10	-
н359	-	-	508434.52	1382756.92	Аналитический метод	0.10	-
н360	-	-	508434.54	1382765.62	Аналитический метод	0.10	-
н361	-	-	508448.67	1382767.44	Аналитический метод	0.10	-
н362	-	-	508449.66	1382748.80	Аналитический метод	0.10	-
н363	-	-	508475.45	1382755.14	Аналитический метод	0.10	-
н364	-	-	508471.11	1382772.87	Аналитический метод	0.10	-
н365	-	-	508477.87	1382776.69	Аналитический метод	0.10	-
н366	-	-	508478.35	1382764.12	Аналитический метод	0.10	-
н367	-	-	508484.14	1382760.17	Аналитический метод	0.10	-
н368	-	-	508485.68	1382757.00	Аналитический метод	0.10	-
н369	-	-	508486.32	1382753.45	Аналитический метод	0.10	-
н370	-	-	508492.16	1382715.14	Аналитический метод	0.10	-
н371	-	-	508540.55	1382710.59	Аналитический метод	0.10	-
н372	-	-	508542.84	1382674.74	Аналитический метод	0.10	-
н373	-	-	508541.06	1382665.70	Аналитический метод	0.10	-
н374	-	-	508539.37	1382661.90	Аналитический метод	0.10	-
н375	-	-	508537.08	1382630.02	Аналитический метод	0.10	-
н376	-	-	508470.08	1382615.39	Аналитический метод	0.10	-
н377	-	-	508469.75	1382608.38	Аналитический метод	0.10	-

2. Сведения о характерных точках границ объекта							
Обозначение характерных точек границ	**Существующие координаты, м**		**Измененные (уточненные) координаты, м**		**Метод определения координат характерной точки**	**Средняя квадратическая погрешность положения характерной точки (Mt), м**	**Описание обозначения точки на местности (при наличии)**
	X	**Y**	**X**	**Y**			
1	**2**	**3**	**4**	**5**	**6**	**7**	**8**
н378	-	-	508443.76	1382609.09	Аналитический метод	0.10	-
н379	-	-	508444.18	1382526.14	Аналитический метод	0.10	-
н380	-	-	508502.85	1382562.01	Аналитический метод	0.10	-
н381	-	-	508542.93	1382514.41	Аналитический метод	0.10	-
н382	-	-	508587.50	1382461.77	Аналитический метод	0.10	-
н383	-	-	508635.29	1382405.22	Аналитический метод	0.10	-
н384	-	-	508659.41	1382422.62	Аналитический метод	0.10	-
н385	-	-	508709.62	1382458.86	Аналитический метод	0.10	-
н386	-	-	508769.18	1382412.05	Аналитический метод	0.10	-
н387	-	-	508737.87	1382324.18	Аналитический метод	0.10	-
н388	-	-	508794.98	1382291.01	Аналитический метод	0.10	-
н389	-	-	508807.61	1382284.50	Аналитический метод	0.10	-
н390	-	-	508824.60	1382291.10	Аналитический метод	0.10	-
н391	-	-	508861.02	1382307.13	Аналитический метод	0.10	-
н392	-	-	508898.53	1382328.89	Аналитический метод	0.10	-
н393	-	-	508918.50	1382344.42	Аналитический метод	0.10	-
н283	-	-	508992.52	1382401.99	Аналитический метод	0.10	-
н394	-	-	508635.46	1382867.08	Аналитический метод	0.10	-
н395	-	-	508625.00	1382861.56	Аналитический метод	0.10	-
н396	-	-	508625.26	1382861.08	Аналитический метод	0.10	-
н397	-	-	508615.10	1382855.64	Аналитический метод	0.10	-
н398	-	-	508613.21	1382858.62	Аналитический метод	0.10	-
н399	-	-	508611.58	1382857.70	Аналитический метод	0.10	-
н400	-	-	508610.14	1382859.93	Аналитический метод	0.10	-
н401	-	-	508611.63	1382860.86	Аналитический метод	0.10	-
н402	-	-	508610.21	1382863.26	Аналитический метод	0.10	-

2. Сведения о характерных точках границ объекта

Обозначение характерных точек границ	Существующие координаты, м		Измененные (уточненные) координаты, м		Метод определения координат характерной точки	Средняя квадратическая погрешность положения характерной точки (Mt), м	Описание обозначения точки на местности (при наличии)
	X	Y	X	Y			
1	2	3	4	5	6	7	8
н403	-	-	508609.28	1382862.68	Аналитический метод	0.10	-
н404	-	-	508605.47	1382869.66	Аналитический метод	0.10	-
н405	-	-	508594.55	1382895.07	Аналитический метод	0.10	-
н406	-	-	508593.83	1382898.64	Аналитический метод	0.10	-
н407	-	-	508605.02	1382901.09	Аналитический метод	0.10	-
н408	-	-	508613.38	1382878.08	Аналитический метод	0.10	-
н409	-	-	508621.42	1382881.44	Аналитический метод	0.10	-
н410	-	-	508621.55	1382881.49	Аналитический метод	0.10	-
н411	-	-	508624.08	1382882.55	Аналитический метод	0.10	-
н412	-	-	508626.68	1382875.35	Аналитический метод	0.10	-
н413	-	-	508630.60	1382876.76	Аналитический метод	0.10	-
н414	-	-	508631.00	1382876.91	Аналитический метод	0.10	-
н415	-	-	508633.33	1382872.06	Аналитический метод	0.10	-
н394	-	-	508635.46	1382867.08	Аналитический метод	0.10	-
н416	-	-	509346.00	1384381.73	Аналитический метод	0.10	-
н417	-	-	509340.17	1384388.45	Аналитический метод	0.10	-
н418	-	-	509273.54	1384465.31	Аналитический метод	0.10	-
н419	-	-	509239.16	1384440.59	Аналитический метод	0.10	-
н420	-	-	509237.27	1384439.00	Аналитический метод	0.10	-
н421	-	-	509226.04	1384453.27	Аналитический метод	0.10	-
н422	-	-	509124.33	1384385.81	Аналитический метод	0.10	-
н423	-	-	509052.28	1384329.86	Аналитический метод	0.10	-
н424	-	-	508929.60	1384254.72	Аналитический метод	0.10	-
н425	-	-	508870.69	1384218.63	Аналитический метод	0.10	-
н426	-	-	508792.04	1384167.82	Аналитический метод	0.10	-
н427	-	-	508755.00	1384243.37	Аналитический метод	0.10	-

2. Сведения о характерных точках границ объекта

Обозначение характерных точек границ	Существующие координаты, м		Измененные (уточненные) координаты, м		Метод определения координат характерной точки	Средняя квадратическая погрешность положения характерной точки (Mt), м	Описание обозначения точки на местности (при наличии)
	X	Y	X	Y			
1	2	3	4	5	6	7	8
н428	-	-	508754.51	1384243.27	Аналитический метод	0.10	-
н429	-	-	508628.04	1384218.54	Аналитический метод	0.10	-
н430	-	-	508601.68	1384213.39	Аналитический метод	0.10	-
н431	-	-	508514.75	1384177.30	Аналитический метод	0.10	-
н432	-	-	508505.01	1384166.10	Аналитический метод	0.10	-
н433	-	-	508497.67	1384166.24	Аналитический метод	0.10	-
н434	-	-	508459.52	1384166.97	Аналитический метод	0.10	-
н435	-	-	508381.49	1384168.46	Аналитический метод	0.10	-
н436	-	-	508336.00	1384169.33	Аналитический метод	0.10	-
н437	-	-	508232.18	1384083.58	Аналитический метод	0.10	-
н438	-	-	508180.73	1384050.47	Аналитический метод	0.10	-
н439	-	-	508155.03	1384033.93	Аналитический метод	0.10	-
н440	-	-	508094.90	1383998.02	Аналитический метод	0.10	-
н441	-	-	508003.95	1383949.33	Аналитический метод	0.10	-
н442	-	-	508054.87	1383845.10	Аналитический метод	0.10	-
н443	-	-	508060.21	1383834.19	Аналитический метод	0.10	-
н444	-	-	508061.53	1383831.48	Аналитический метод	0.10	-
н445	-	-	508068.39	1383820.15	Аналитический метод	0.10	-
н446	-	-	507869.77	1383653.85	Аналитический метод	0.10	-
н447	-	-	507828.24	1383619.07	Аналитический метод	0.10	-
н448	-	-	507887.72	1383513.75	Аналитический метод	0.10	-
н449	-	-	507925.47	1383542.35	Аналитический метод	0.10	-
н450	-	-	508145.43	1383709.06	Аналитический метод	0.10	-
н451	-	-	508228.41	1383755.49	Аналитический метод	0.10	-
н452	-	-	508240.55	1383731.60	Аналитический метод	0.10	-
н453	-	-	508273.34	1383745.05	Аналитический метод	0.10	-

2. Сведения о характерных точках границ объекта							
Обозначение характерных точек границ	**Существующие координаты, м**		**Измененные (уточненные) координаты, м**		**Метод определения координат характерной точки**	**Средняя квадратическая погрешность положения характерной точки (Mt), м**	**Описание обозначения точки на местности (при наличии)**
	X	**Y**	**X**	**Y**			
1	**2**	**3**	**4**	**5**	**6**	**7**	**8**
н454	-	-	508261.03	1383769.00	Аналитический метод	0.10	-
н455	-	-	508368.50	1383818.93	Аналитический метод	0.10	-
н456	-	-	508527.30	1383882.56	Аналитический метод	0.10	-
н457	-	-	508607.51	1383904.34	Аналитический метод	0.10	-
н458	-	-	508696.72	1383876.82	Аналитический метод	0.10	-
н459	-	-	508781.99	1383838.67	Аналитический метод	0.10	-
н460	-	-	508807.89	1383788.89	Аналитический метод	0.10	-
н461	-	-	508808.81	1383789.30	Аналитический метод	0.10	-
н462	-	-	508850.41	1383808.09	Аналитический метод	0.10	-
н463	-	-	508886.42	1383832.24	Аналитический метод	0.10	-
н464	-	-	508900.43	1383932.36	Аналитический метод	0.10	-
н465	-	-	508948.31	1384014.16	Аналитический метод	0.10	-
н466	-	-	509009.86	1384048.84	Аналитический метод	0.10	-
н467	-	-	509083.72	1384141.69	Аналитический метод	0.10	-
н468	-	-	509067.10	1384157.98	Аналитический метод	0.10	-
н469	-	-	509069.23	1384167.06	Аналитический метод	0.10	-
н470	-	-	509075.00	1384185.50	Аналитический метод	0.10	-
н471	-	-	509122.72	1384213.72	Аналитический метод	0.10	-
н472	-	-	509185.46	1384256.74	Аналитический метод	0.10	-
н473	-	-	509207.14	1384273.78	Аналитический метод	0.10	-
н474	-	-	509229.82	1384245.52	Аналитический метод	0.10	-
н475	-	-	509331.18	1384319.62	Аналитический метод	0.10	-
н476	-	-	509307.31	1384349.97	Аналитический метод	0.10	-
н477	-	-	509311.08	1384353.04	Аналитический метод	0.10	-
н416	-	-	509346.00	1384381.73	Аналитический метод	0.10	-
н478	-	-	508646.70	1384079.11	Аналитический метод	0.10	-

2. Сведения о характерных точках границ объекта							
Обозначение характерных точек границ	**Существующие координаты, м**		**Измененные (уточненные) координаты, м**		**Метод определения координат характерной точки**	**Средняя квадратическая погрешность положения характерной точки (Mt), м**	**Описание обозначения точки на местности (при наличии)**
	X	**Y**	**X**	**Y**			
1	**2**	**3**	**4**	**5**	**6**	**7**	**8**
н479	-	-	508585.76	1384044.71	Аналитический метод	0.10	-
н480	-	-	508565.34	1384036.66	Аналитический метод	0.10	-
н481	-	-	508558.54	1384050.93	Аналитический метод	0.10	-
н482	-	-	508513.36	1384166.56	Аналитический метод	0.10	-
н483	-	-	508529.61	1384177.50	Аналитический метод	0.10	-
н484	-	-	508543.05	1384185.58	Аналитический метод	0.10	-
н485	-	-	508579.69	1384202.69	Аналитический метод	0.10	-
н486	-	-	508643.41	1384086.92	Аналитический метод	0.10	-
н478	-	-	508646.70	1384079.11	Аналитический метод	0.10	-
н487	-	-	508600.87	1384004.01	Аналитический метод	0.10	-
н488	-	-	508589.68	1383999.62	Аналитический метод	0.10	-
н489	-	-	508583.01	1383997.01	Аналитический метод	0.10	-
н490	-	-	508580.52	1384004.62	Аналитический метод	0.10	-
н491	-	-	508578.77	1384006.23	Аналитический метод	0.10	-
н492	-	-	508577.71	1384007.96	Аналитический метод	0.10	-
н493	-	-	508572.21	1384022.50	Аналитический метод	0.10	-
н494	-	-	508580.19	1384025.41	Аналитический метод	0.10	-
н495	-	-	508581.19	1384022.72	Аналитический метод	0.10	-
н496	-	-	508591.86	1384026.91	Аналитический метод	0.10	-
н487	-	-	508600.87	1384004.01	Аналитический метод	0.10	-
н497	-	-	506211.96	1382065.55	Аналитический метод	0.10	-
н498	-	-	506192.55	1382080.55	Аналитический метод	0.10	-
н499	-	-	506133.08	1382180.86	Аналитический метод	0.10	-
н500	-	-	506029.19	1382319.62	Аналитический метод	0.10	-
н501	-	-	505987.62	1382362.71	Аналитический метод	0.10	-
н502	-	-	505994.05	1382366.55	Аналитический метод	0.10	-

2. Сведения о характерных точках границ объекта							
Обозначение характерных точек границ	**Существующие координаты, м**		**Измененные (уточненные) координаты, м**		**Метод определения координат характерной точки**	**Средняя квадратическая погрешность положения характерной точки (Mt), м**	**Описание обозначения точки на местности (при наличии)**
	X	**Y**	**X**	**Y**			
1	**2**	**3**	**4**	**5**	**6**	**7**	**8**
н503	-	-	505979.94	1382385.40	Аналитический метод	0.10	-
н504	-	-	505801.83	1382276.93	Аналитический метод	0.10	-
н505	-	-	505745.63	1382242.71	Аналитический метод	0.10	-
н506	-	-	505742.60	1382247.05	Аналитический метод	0.10	-
н507	-	-	505732.25	1382261.89	Аналитический метод	0.10	-
н508	-	-	505678.38	1382339.13	Аналитический метод	0.10	-
н509	-	-	505644.68	1382319.93	Аналитический метод	0.10	-
н510	-	-	505589.81	1382288.67	Аналитический метод	0.10	-
н511	-	-	505554.84	1382268.75	Аналитический метод	0.10	-
н512	-	-	505543.23	1382262.14	Аналитический метод	0.10	-
н513	-	-	505495.01	1382328.87	Аналитический метод	0.10	-
н514	-	-	505496.25	1382329.34	Аналитический метод	0.10	-
н515	-	-	505509.83	1382336.90	Аналитический метод	0.10	-
н516	-	-	505533.26	1382349.66	Аналитический метод	0.10	-
н517	-	-	505562.63	1382365.66	Аналитический метод	0.10	-
н518	-	-	505568.95	1382369.10	Аналитический метод	0.10	-
н519	-	-	505518.00	1382485.10	Аналитический метод	0.10	-
н520	-	-	505417.45	1382440.98	Аналитический метод	0.10	-
н521	-	-	505394.59	1382473.26	Аналитический метод	0.10	-
н522	-	-	505400.11	1382481.88	Аналитический метод	0.10	-
н523	-	-	505396.98	1382485.23	Аналитический метод	0.10	-
н524	-	-	505386.32	1382496.66	Аналитический метод	0.10	-
н525	-	-	505315.79	1382574.32	Аналитический метод	0.10	-
н526	-	-	505303.56	1382587.79	Аналитический метод	0.10	-
н527	-	-	505300.72	1382591.21	Аналитический метод	0.10	-
н528	-	-	505236.56	1382668.58	Аналитический метод	0.10	-

2. Сведения о характерных точках границ объекта

Обозначение характерных точек границ	Существующие координаты, м		Измененные (уточненные) координаты, м		Метод определения координат характерной точки	Средняя квадратическая погрешность положения характерной точки (Mt), м	Описание обозначения точки на местности (при наличии)
	X	Y	X	Y			
1	2	3	4	5	6	7	8
н529	-	-	505192.72	1382726.71	Аналитический метод	0.10	-
н530	-	-	505181.88	1382742.97	Аналитический метод	0.10	-
н531	-	-	505171.04	1382761.68	Аналитический метод	0.10	-
н532	-	-	505138.97	1382857.56	Аналитический метод	0.10	-
н533	-	-	505124.74	1382900.11	Аналитический метод	0.10	-
н534	-	-	505114.89	1382932.13	Аналитический метод	0.10	-
н535	-	-	505089.27	1383022.28	Аналитический метод	0.10	-
н536	-	-	505079.91	1383074.00	Аналитический метод	0.10	-
н537	-	-	505070.06	1383133.11	Аналитический метод	0.10	-
н538	-	-	505063.56	1383186.78	Аналитический метод	0.10	-
н539	-	-	505056.27	1383246.91	Аналитический метод	0.10	-
н540	-	-	505058.73	1383287.79	Аналитический метод	0.10	-
н541	-	-	505069.07	1383335.08	Аналитический метод	0.10	-
н542	-	-	505070.03	1383337.81	Аналитический метод	0.10	-
н543	-	-	505018.82	1383377.76	Аналитический метод	0.10	-
н544	-	-	504720.02	1383208.56	Аналитический метод	0.10	-
н545	-	-	504634.86	1383159.93	Аналитический метод	0.10	-
н546	-	-	504617.01	1383149.74	Аналитический метод	0.10	-
н547	-	-	504641.24	1383046.20	Аналитический метод	0.10	-
н548	-	-	504469.57	1382876.38	Аналитический метод	0.10	-
н549	-	-	504456.55	1382863.50	Аналитический метод	0.10	-
н550	-	-	504419.45	1382830.96	Аналитический метод	0.10	-
н551	-	-	504344.84	1382835.16	Аналитический метод	0.10	-
н552	-	-	504039.70	1382852.33	Аналитический метод	0.10	-
н553	-	-	504387.15	1382410.88	Аналитический метод	0.10	-
н554	-	-	504661.81	1382057.68	Аналитический метод	0.10	-

2. Сведения о характерных точках границ объекта							
Обозначение характерных точек границ	**Существующие координаты, м**		**Измененные (уточненные) координаты, м**		**Метод определения координат характерной точки**	**Средняя квадратическая погрешность положения характерной точки (Mt), м**	**Описание обозначения точки на местности (при наличии)**
	X	**Y**	**X**	**Y**			
1	**2**	**3**	**4**	**5**	**6**	**7**	**8**
н555	-	-	504656.59	1382053.55	Аналитический метод	0.10	-
н556	-	-	504742.22	1381866.47	Аналитический метод	0.10	-
н557	-	-	504738.51	1381864.47	Аналитический метод	0.10	-
н558	-	-	504588.66	1381783.94	Аналитический метод	0.10	-
н559	-	-	504557.00	1381766.92	Аналитический метод	0.10	-
н560	-	-	504514.70	1381739.50	Аналитический метод	0.10	-
н561	-	-	504304.57	1381603.27	Аналитический метод	0.10	-
н562	-	-	504202.72	1381542.67	Аналитический метод	0.10	-
н563	-	-	504217.43	1381511.24	Аналитический метод	0.10	-
н564	-	-	504347.19	1381285.95	Аналитический метод	0.10	-
н565	-	-	504389.89	1381127.85	Аналитический метод	0.10	-
н566	-	-	504418.58	1381021.65	Аналитический метод	0.10	-
н567	-	-	504461.18	1380920.51	Аналитический метод	0.10	-
н568	-	-	504485.08	1380933.16	Аналитический метод	0.10	-
н569	-	-	504467.23	1380986.58	Аналитический метод	0.10	-
н570	-	-	504480.98	1381035.08	Аналитический метод	0.10	-
н571	-	-	504517.03	1381072.37	Аналитический метод	0.10	-
н572	-	-	504484.12	1381165.91	Аналитический метод	0.10	-
н573	-	-	504480.11	1381210.34	Аналитический метод	0.10	-
н574	-	-	504511.13	1381229.05	Аналитический метод	0.10	-
н575	-	-	504519.95	1381221.90	Аналитический метод	0.10	-
н576	-	-	504540.78	1381226.83	Аналитический метод	0.10	-
н577	-	-	504571.27	1381223.49	Аналитический метод	0.10	-
н578	-	-	504634.01	1381216.84	Аналитический метод	0.10	-
н579	-	-	504673.50	1381230.45	Аналитический метод	0.10	-
н580	-	-	504726.11	1381239.02	Аналитический метод	0.10	-

2. Сведения о характерных точках границ объекта							
Обозначение характерных точек границ	**Существующие координаты, м**		**Измененные (уточненные) координаты, м**		**Метод определения координат характерной точки**	**Средняя квадратическая погрешность положения характерной точки (Mt), м**	**Описание обозначения точки на местности (при наличии)**
	X	**Y**	**X**	**Y**			
1	**2**	**3**	**4**	**5**	**6**	**7**	**8**
н581	-	-	504760.52	1381258.73	Аналитический метод	0.10	-
н582	-	-	504778.57	1381293.81	Аналитический метод	0.10	-
н583	-	-	504816.66	1381301.46	Аналитический метод	0.10	-
н584	-	-	504886.25	1381300.11	Аналитический метод	0.10	-
н585	-	-	504944.67	1381267.19	Аналитический метод	0.10	-
н586	-	-	504978.25	1381256.25	Аналитический метод	0.10	-
н587	-	-	504996.98	1381260.36	Аналитический метод	0.10	-
н588	-	-	505020.84	1381277.98	Аналитический метод	0.10	-
н589	-	-	505036.97	1381297.79	Аналитический метод	0.10	-
н590	-	-	505050.23	1381333.07	Аналитический метод	0.10	-
н591	-	-	505049.95	1381342.80	Аналитический метод	0.10	-
н592	-	-	505052.11	1381352.84	Аналитический метод	0.10	-
н593	-	-	505050.70	1381364.54	Аналитический метод	0.10	-
н594	-	-	505048.70	1381373.37	Аналитический метод	0.10	-
н595	-	-	505044.26	1381385.45	Аналитический метод	0.10	-
н596	-	-	505039.93	1381395.33	Аналитический метод	0.10	-
н597	-	-	505020.70	1381419.81	Аналитический метод	0.10	-
н598	-	-	505016.62	1381433.83	Аналитический метод	0.10	-
н599	-	-	505015.37	1381444.80	Аналитический метод	0.10	-
н600	-	-	505019.39	1381494.59	Аналитический метод	0.10	-
н601	-	-	505042.18	1381514.39	Аналитический метод	0.10	-
н602	-	-	505057.46	1381527.86	Аналитический метод	0.10	-
н603	-	-	505113.89	1381520.58	Аналитический метод	0.10	-
н604	-	-	505152.80	1381485.24	Аналитический метод	0.10	-
н605	-	-	505158.14	1381469.01	Аналитический метод	0.10	-
н606	-	-	505183.97	1381437.28	Аналитический метод	0.10	-

2. Сведения о характерных точках границ объекта							
Обозначение характерных точек границ	**Существующие координаты, м**		**Измененные (уточненные) координаты, м**		**Метод определения координат характерной точки**	**Средняя квадратическая погрешность положения характерной точки (Mt), м**	**Описание обозначения точки на местности (при наличии)**
	X	**Y**	**X**	**Y**			
1	**2**	**3**	**4**	**5**	**6**	**7**	**8**
н607	-	-	505206.57	1381434.71	Аналитический метод	0.10	-
н608	-	-	505218.34	1381439.15	Аналитический метод	0.10	-
н609	-	-	505222.50	1381439.76	Аналитический метод	0.10	-
н610	-	-	505248.19	1381448.96	Аналитический метод	0.10	-
н611	-	-	505279.22	1381457.10	Аналитический метод	0.10	-
н612	-	-	505301.85	1381446.81	Аналитический метод	0.10	-
н613	-	-	505307.87	1381432.12	Аналитический метод	0.10	-
н614	-	-	505306.72	1381403.60	Аналитический метод	0.10	-
н615	-	-	505327.21	1381392.87	Аналитический метод	0.10	-
н616	-	-	505332.33	1381385.97	Аналитический метод	0.10	-
н617	-	-	505348.07	1381381.69	Аналитический метод	0.10	-
н618	-	-	505390.97	1381402.14	Аналитический метод	0.10	-
н619	-	-	505424.20	1381413.79	Аналитический метод	0.10	-
н620	-	-	505460.81	1381442.68	Аналитический метод	0.10	-
н621	-	-	505463.74	1381445.00	Аналитический метод	0.10	-
н622	-	-	505475.73	1381452.78	Аналитический метод	0.10	-
н623	-	-	505546.66	1381484.63	Аналитический метод	0.10	-
н624	-	-	505584.33	1381496.91	Аналитический метод	0.10	-
н625	-	-	505622.40	1381497.18	Аналитический метод	0.10	-
н626	-	-	505656.77	1381486.89	Аналитический метод	0.10	-
н627	-	-	505676.21	1381465.82	Аналитический метод	0.10	-
н628	-	-	505697.43	1381456.37	Аналитический метод	0.10	-
н629	-	-	505742.66	1381469.03	Аналитический метод	0.10	-
н630	-	-	505761.14	1381481.68	Аналитический метод	0.10	-
н631	-	-	505756.03	1381527.97	Аналитический метод	0.10	-
н632	-	-	505772.94	1381596.81	Аналитический метод	0.10	-

2. Сведения о характерных точках границ объекта							
Обозначение характерных точек границ	**Существующие координаты, м**		**Измененные (уточненные) координаты, м**		**Метод определения координат характерной точки**	**Средняя квадратическая погрешность положения характерной точки (Mt), м**	**Описание обозначения точки на местности (при наличии)**
	X	**Y**	**X**	**Y**			
1	**2**	**3**	**4**	**5**	**6**	**7**	**8**
н633	-	-	505790.73	1381618.41	Аналитический метод	0.10	-
н634	-	-	505823.53	1381645.69	Аналитический метод	0.10	-
н635	-	-	505876.09	1381729.88	Аналитический метод	0.10	-
н636	-	-	505891.65	1381743.04	Аналитический метод	0.10	-
н637	-	-	505909.61	1381772.93	Аналитический метод	0.10	-
н638	-	-	505928.05	1381801.43	Аналитический метод	0.10	-
н639	-	-	505939.11	1381824.74	Аналитический метод	0.10	-
н640	-	-	505973.99	1381856.01	Аналитический метод	0.10	-
н641	-	-	505984.68	1381898.45	Аналитический метод	0.10	-
н642	-	-	506020.44	1381945.28	Аналитический метод	0.10	-
н643	-	-	506059.78	1381991.69	Аналитический метод	0.10	-
н644	-	-	506076.79	1382019.34	Аналитический метод	0.10	-
н645	-	-	506159.80	1382049.74	Аналитический метод	0.10	-
н497	-	-	506211.96	1382065.55	Аналитический метод	0.10	-
н646	-	-	505182.67	1382031.48	Аналитический метод	0.10	-
н647	-	-	505171.16	1382028.96	Аналитический метод	0.10	-
н648	-	-	505170.93	1382029.56	Аналитический метод	0.10	-
н649	-	-	505169.29	1382037.71	Аналитический метод	0.10	-
н650	-	-	505169.47	1382037.75	Аналитический метод	0.10	-
н651	-	-	505168.03	1382043.64	Аналитический метод	0.10	-
н652	-	-	505179.25	1382046.38	Аналитический метод	0.10	-
н646	-	-	505182.67	1382031.48	Аналитический метод	0.10	-
н653	-	-	505164.45	1382065.89	Аналитический метод	0.10	-
н654	-	-	505155.38	1382057.39	Аналитический метод	0.10	-
н655	-	-	505138.02	1382076.57	Аналитический метод	0.10	-
н656	-	-	505153.16	1382090.59	Аналитический метод	0.10	-

2. Сведения о характерных точках границ объекта							
Обозначение характерных точек границ	**Существующие координаты, м**		**Измененные (уточненные) координаты, м**		**Метод определения координат характерной точки**	**Средняя квадратическая погрешность положения характерной точки (Mt), м**	**Описание обозначения точки на местности (при наличии)**
	X	**Y**	**X**	**Y**			
1	**2**	**3**	**4**	**5**	**6**	**7**	**8**
н657	-	-	505163.60	1382074.76	Аналитический метод	0.10	-
н653	-	-	505164.45	1382065.89	Аналитический метод	0.10	-
н658	-	-	505069.32	1381984.40	Аналитический метод	0.10	-
н659	-	-	505046.77	1381974.52	Аналитический метод	0.10	-
н660	-	-	505044.18	1381979.85	Аналитический метод	0.10	-
н661	-	-	505030.24	1381974.04	Аналитический метод	0.10	-
н662	-	-	505019.51	1381996.67	Аналитический метод	0.10	-
н663	-	-	505056.40	1382012.40	Аналитический метод	0.10	-
н658	-	-	505069.32	1381984.40	Аналитический метод	0.10	-
н664	-	-	505027.33	1381973.43	Аналитический метод	0.10	-
н665	-	-	505025.64	1381972.52	Аналитический метод	0.10	-
н666	-	-	505017.44	1381968.74	Аналитический метод	0.10	-
н667	-	-	505014.23	1381974.86	Аналитический метод	0.10	-
н668	-	-	505011.34	1381980.74	Аналитический метод	0.10	-
н669	-	-	505020.30	1381985.79	Аналитический метод	0.10	-
н664	-	-	505027.33	1381973.43	Аналитический метод	0.10	-
н670	-	-	505008.38	1381935.14	Аналитический метод	0.10	-
н671	-	-	504823.79	1381902.09	Аналитический метод	0.10	-
н672	-	-	504784.94	1381997.85	Аналитический метод	0.10	-
н673	-	-	504896.94	1382071.59	Аналитический метод	0.10	-
н674	-	-	504976.72	1381992.33	Аналитический метод	0.10	-
н670	-	-	505008.38	1381935.14	Аналитический метод	0.10	-
н675	-	-	504995.91	1382016.68	Аналитический метод	0.10	-
н676	-	-	504987.63	1382011.13	Аналитический метод	0.10	-
н677	-	-	504982.05	1382019.46	Аналитический метод	0.10	-
н678	-	-	504990.33	1382025.01	Аналитический метод	0.10	-

2. Сведения о характерных точках границ объекта							
Обозначение характерных точек границ	**Существующие координаты, м**		**Измененные (уточненные) координаты, м**		**Метод определения координат характерной точки**	**Средняя квадратическая погрешность положения характерной точки (Mt), м**	**Описание обозначения точки на местности (при наличии)**
	X	**Y**	**X**	**Y**			
1	**2**	**3**	**4**	**5**	**6**	**7**	**8**
н675	-	-	504995.91	1382016.68	Аналитический метод	0.10	-
н679	-	-	504945.88	1382123.75	Аналитический метод	0.10	-
н680	-	-	504929.06	1382112.76	Аналитический метод	0.10	-
н681	-	-	504910.06	1382141.86	Аналитический метод	0.10	-
н682	-	-	504926.87	1382152.84	Аналитический метод	0.10	-
н679	-	-	504945.88	1382123.75	Аналитический метод	0.10	-
н683	-	-	504813.63	1382036.95	Аналитический метод	0.10	-
н684	-	-	504759.64	1382010.57	Аналитический метод	0.10	-
н685	-	-	504738.06	1382054.71	Аналитический метод	0.10	-
н686	-	-	504792.05	1382081.10	Аналитический метод	0.10	-
н683	-	-	504813.63	1382036.95	Аналитический метод	0.10	-
н687	-	-	504911.23	1381844.93	Аналитический метод	0.10	-
н688	-	-	504893.74	1381839.15	Аналитический метод	0.10	-
н689	-	-	504885.29	1381836.33	Аналитический метод	0.10	-
н690	-	-	504878.17	1381857.63	Аналитический метод	0.10	-
н691	-	-	504886.62	1381860.45	Аналитический метод	0.10	-
н692	-	-	504906.12	1381867.11	Аналитический метод	0.10	-
н687	-	-	504911.23	1381844.93	Аналитический метод	0.10	-
н693	-	-	504887.13	1381654.12	Аналитический метод	0.10	-
н694	-	-	504880.14	1381644.39	Аналитический метод	0.10	-
н695	-	-	504647.66	1381593.01	Аналитический метод	0.10	-
н696	-	-	504558.16	1381764.29	Аналитический метод	0.10	-
н697	-	-	504599.72	1381788.89	Аналитический метод	0.10	-
н698	-	-	504764.60	1381868.10	Аналитический метод	0.10	-
н699	-	-	504772.31	1381865.07	Аналитический метод	0.10	-
н700	-	-	504778.75	1381868.88	Аналитический метод	0.10	-

2. Сведения о характерных точках границ объекта							
Обозначение характерных точек границ	**Существующие координаты, м**		**Измененные (уточненные) координаты, м**		**Метод определения координат характерной точки**	**Средняя квадратическая погрешность положения характерной точки (Mt), м**	**Описание обозначения точки на местности (при наличии)**
	X	**Y**	**X**	**Y**			
1	**2**	**3**	**4**	**5**	**6**	**7**	**8**
н701	-	-	504808.03	1381805.12	Аналитический метод	0.10	-
н702	-	-	504815.62	1381790.72	Аналитический метод	0.10	-
н703	-	-	504826.84	1381769.92	Аналитический метод	0.10	-
н704	-	-	504840.01	1381740.44	Аналитический метод	0.10	-
н705	-	-	504863.64	1381707.63	Аналитический метод	0.10	-
н706	-	-	504881.93	1381668.98	Аналитический метод	0.10	-
н707	-	-	504886.92	1381658.47	Аналитический метод	0.10	-
н693	-	-	504887.13	1381654.12	Аналитический метод	0.10	-
н708	-	-	504876.19	1381851.18	Аналитический метод	0.10	-
н709	-	-	504866.62	1381848.59	Аналитический метод	0.10	-
н710	-	-	504864.21	1381858.28	Аналитический метод	0.10	-
н711	-	-	504873.82	1381860.94	Аналитический метод	0.10	-
н708	-	-	504876.19	1381851.18	Аналитический метод	0.10	-
н712	-	-	499605.90	1379260.47	Аналитический метод	0.10	-
н713	-	-	499605.38	1379259.99	Аналитический метод	0.10	-
н714	-	-	499584.17	1379374.43	Аналитический метод	0.10	-
н715	-	-	499552.00	1379414.16	Аналитический метод	0.10	-
н716	-	-	499526.23	1379445.99	Аналитический метод	0.10	-
н717	-	-	499522.69	1379454.84	Аналитический метод	0.10	-
н718	-	-	499491.82	1379491.86	Аналитический метод	0.10	-
н719	-	-	499467.45	1379521.08	Аналитический метод	0.10	-
н720	-	-	499464.79	1379523.78	Аналитический метод	0.10	-
н721	-	-	499457.98	1379524.71	Аналитический метод	0.10	-
н722	-	-	499447.96	1379522.77	Аналитический метод	0.10	-
н723	-	-	499430.93	1379514.79	Аналитический метод	0.10	-
н724	-	-	499430.07	1379514.38	Аналитический метод	0.10	-

2. Сведения о характерных точках границ объекта							
Обозначение характерных точек границ	**Существующие координаты, м**		**Измененные (уточненные) координаты, м**		**Метод определения координат характерной точки**	**Средняя квадратическая погрешность положения характерной точки (Mt), м**	**Описание обозначения точки на местности (при наличии)**
	X	**Y**	**X**	**Y**			
1	**2**	**3**	**4**	**5**	**6**	**7**	**8**
н725	-	-	499405.58	1379502.81	Аналитический метод	0.10	-
н726	-	-	499362.67	1379482.53	Аналитический метод	0.10	-
н727	-	-	499320.32	1379461.40	Аналитический метод	0.10	-
н728	-	-	499284.15	1379443.36	Аналитический метод	0.10	-
н729	-	-	499270.63	1379436.61	Аналитический метод	0.10	-
н730	-	-	499231.69	1379417.18	Аналитический метод	0.10	-
н731	-	-	499167.82	1379385.32	Аналитический метод	0.10	-
н732	-	-	499057.51	1379330.28	Аналитический метод	0.10	-
н733	-	-	498925.21	1379264.28	Аналитический метод	0.10	-
н734	-	-	498871.95	1379203.72	Аналитический метод	0.10	-
н735	-	-	498860.55	1379188.17	Аналитический метод	0.10	-
н736	-	-	498857.75	1379181.26	Аналитический метод	0.10	-
н737	-	-	498834.66	1379124.26	Аналитический метод	0.10	-
н738	-	-	498836.29	1379012.30	Аналитический метод	0.10	-
н739	-	-	498870.99	1379012.81	Аналитический метод	0.10	-
н740	-	-	498907.83	1379026.51	Аналитический метод	0.10	-
н741	-	-	498908.03	1379026.80	Аналитический метод	0.10	-
н742	-	-	498913.90	1379028.71	Аналитический метод	0.10	-
н743	-	-	498915.19	1379024.77	Аналитический метод	0.10	-
н744	-	-	498917.14	1379023.00	Аналитический метод	0.10	-
н745	-	-	498993.85	1378950.91	Аналитический метод	0.10	-
н746	-	-	498996.18	1378948.83	Аналитический метод	0.10	-
н747	-	-	499003.94	1378927.71	Аналитический метод	0.10	-
н748	-	-	498982.16	1378852.81	Аналитический метод	0.10	-
н749	-	-	498976.26	1378810.73	Аналитический метод	0.10	-
н750	-	-	498937.92	1378794.48	Аналитический метод	0.10	-

2. Сведения о характерных точках границ объекта							
Обозначение характерных точек границ	**Существующие координаты, м**		**Измененные (уточненные) координаты, м**		**Метод определения координат характерной точки**	**Средняя квадратическая погрешность положения характерной точки (Mt), м**	**Описание обозначения точки на местности (при наличии)**
	X	**Y**	**X**	**Y**			
1	**2**	**3**	**4**	**5**	**6**	**7**	**8**
н751	-	-	498933.80	1378794.09	Аналитический метод	0.10	-
н752	-	-	498919.71	1378785.59	Аналитический метод	0.10	-
н753	-	-	498924.85	1378777.06	Аналитический метод	0.10	-
н754	-	-	498946.37	1378745.49	Аналитический метод	0.10	-
н755	-	-	498985.11	1378688.67	Аналитический метод	0.10	-
н756	-	-	499022.41	1378684.31	Аналитический метод	0.10	-
н757	-	-	499022.69	1378684.28	Аналитический метод	0.10	-
н758	-	-	499026.76	1378674.25	Аналитический метод	0.10	-
н759	-	-	499030.76	1378672.47	Аналитический метод	0.10	-
н760	-	-	499037.41	1378676.58	Аналитический метод	0.10	-
н761	-	-	499051.98	1378685.59	Аналитический метод	0.10	-
н762	-	-	499056.95	1378670.74	Аналитический метод	0.10	-
н763	-	-	499068.35	1378672.01	Аналитический метод	0.10	-
н764	-	-	499089.61	1378682.19	Аналитический метод	0.10	-
н765	-	-	499180.61	1378725.78	Аналитический метод	0.10	-
н766	-	-	499280.02	1378773.40	Аналитический метод	0.10	-
н767	-	-	499261.18	1378920.05	Аналитический метод	0.10	-
н768	-	-	499539.11	1379042.40	Аналитический метод	0.10	-
н769	-	-	499588.88	1379063.00	Аналитический метод	0.10	-
н770	-	-	499597.13	1379071.90	Аналитический метод	0.10	-
н712	-	-	499605.90	1379260.47	Аналитический метод	0.10	-
н771	-	-	499149.74	1379040.78	Аналитический метод	0.10	-
н772	-	-	499145.27	1379037.59	Аналитический метод	0.10	-
н773	-	-	499142.96	1379041.13	Аналитический метод	0.10	-
н774	-	-	499147.13	1379044.26	Аналитический метод	0.10	-
н771	-	-	499149.74	1379040.78	Аналитический метод	0.10	-

2. Сведения о характерных точках границ объекта

Обозначение характерных точек границ	Существующие координаты, м		Измененные (уточненные) координаты, м		Метод определения координат характерной точки	Средняя квадратическая погрешность положения характерной точки (Mt), м	Описание обозначения точки на местности (при наличии)
	X	Y	X	Y			
1	2	3	4	5	6	7	8
н775	-	-	499132.66	1379071.39	Аналитический метод	0.10	-
н776	-	-	499122.73	1379064.91	Аналитический метод	0.10	-
н777	-	-	499117.36	1379072.70	Аналитический метод	0.10	-
н778	-	-	499127.41	1379079.13	Аналитический метод	0.10	-
н775	-	-	499132.66	1379071.39	Аналитический метод	0.10	-

3. Сведения о характерных точках части (частей) границы объекта

Обозначение характерных точек части границы	Существующие координаты, м		Измененные (уточненные) координаты, м		Метод определения координат характерной точки	Средняя квадратическая погрешность положения характерной точки (Mt), м	Описание обозначения точки на местности (при наличии)
	X	Y	X	Y			
1	2	3	4	5	6	7	8
-	-	-	-	-	-	-	

Раздел 4

Обзорная схема границ объекта

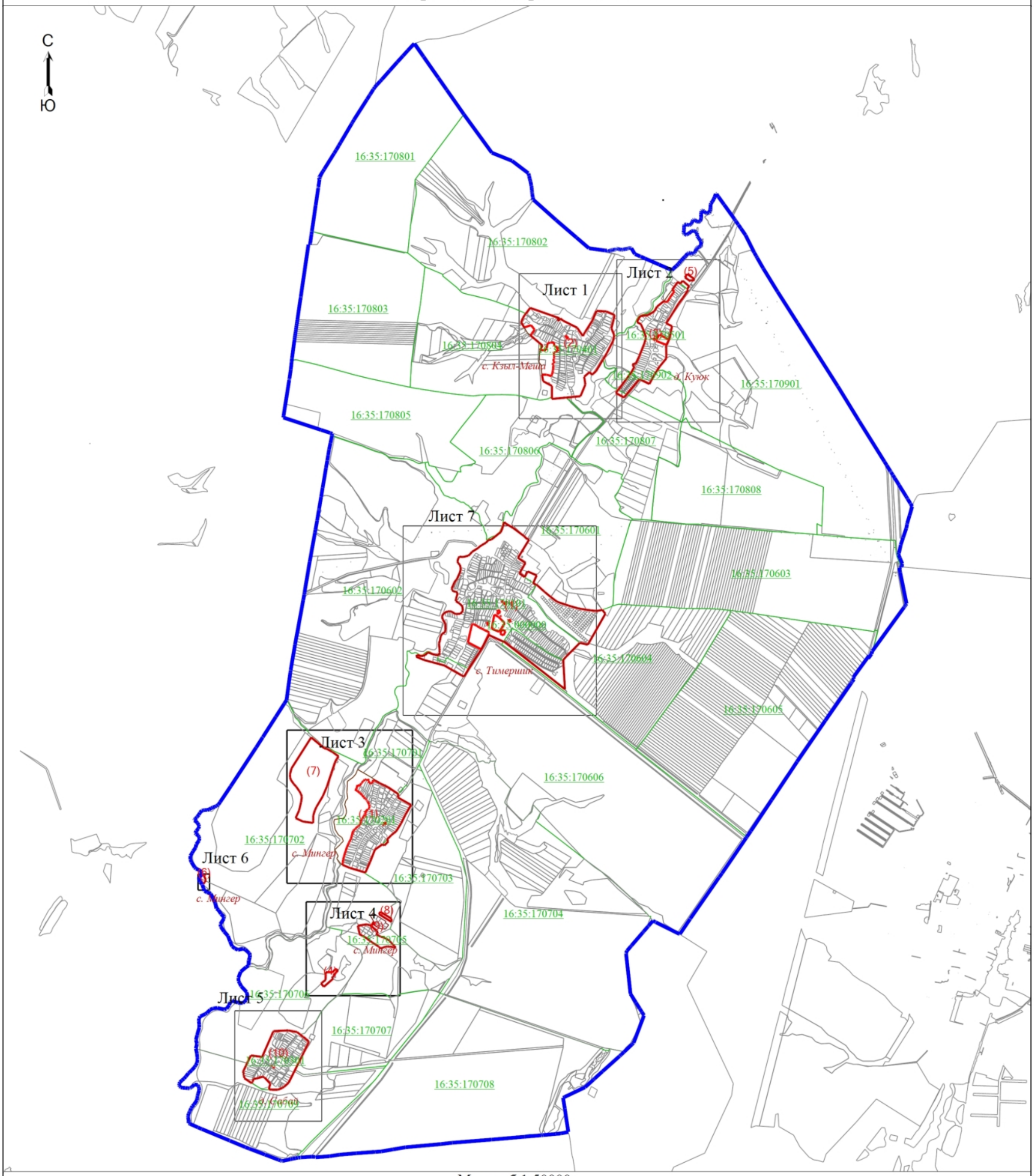

Масштаб 1:50000

Условные обозначения

- Граница территориальной зоны - Зона индивидуальной жилой застройки
- Граница муниципального образования - Тимершикское сельское поселение
- Граница населенного пункта
- Граница кадастрового квартала

16:35:000000 - Номер кадастрового квартала

с. Тимершик - Наименование населенного пункта

- Граница земельного участка

Подпись Ашаткин И.А.

Общество с ограниченной ответственностью «Проектная артель Анжелики Мелентьевой» ОГРН 1151690051974

Дата "01" сентября 2020 г.

Место для оттиска печати (при наличии) лица, составившего описание местоположения границ объекта

Раздел 4

План границ объекта

Лист 1

Масштаб 1:4000

Условные обозначения

- Граница территориальной зоны - Зона индивидуальной жилой застройки
- н1 - Обозначение новой характерной точки
- Граница населенного пункта
- Граница кадастрового квартала
- 16:35:170802 - Номер кадастрового квартала
- Граница земельного участка
- :4 - Кадастровый номер земельного участка
- *с. Кзыл-Меша* - Наименование населенного пункта

Подпись Ашаткин И.А

Дата "01" сентября 2020 г.

Место для оттиска печати (при наличии) лица, составившего описание местоположения границ объекта

Раздел 4

План границ объекта

Выносной лист 1

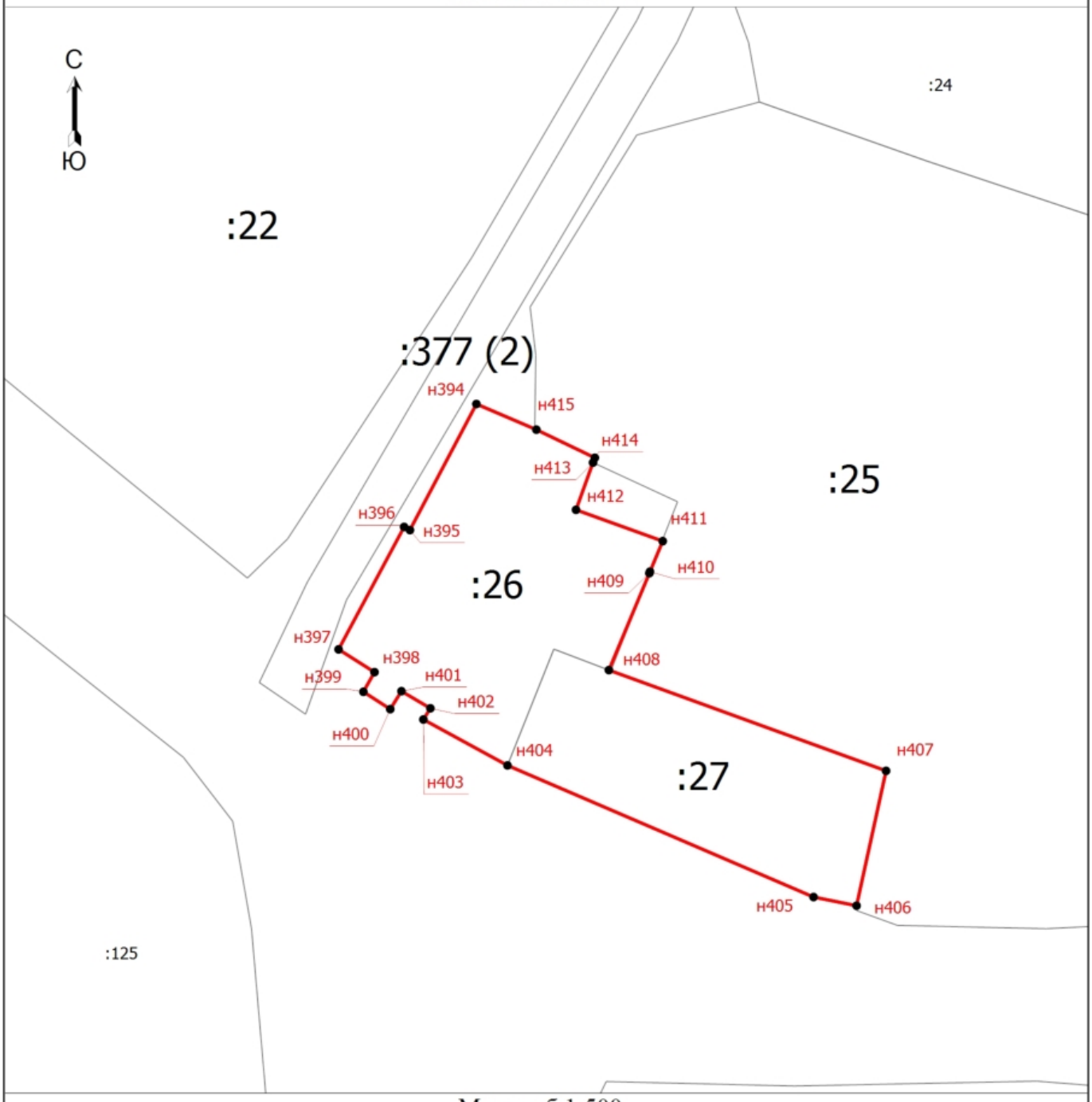

Масштаб 1:500

Условные обозначения

- Граница территориальной зоны - Зона индивидуальной жилой застройки
- н1 - Обозначение новой характерной точки
- :4 - Кадастровый номер земельного участка
- Граница земельного участка

Подпись Ашаткин И.А Дата "01" сентября 2020 г.

Место для оттиска печати (при наличии) лица, составившего описание местоположения границ объекта

Раздел 4

План границ объекта

Выносной лист 2

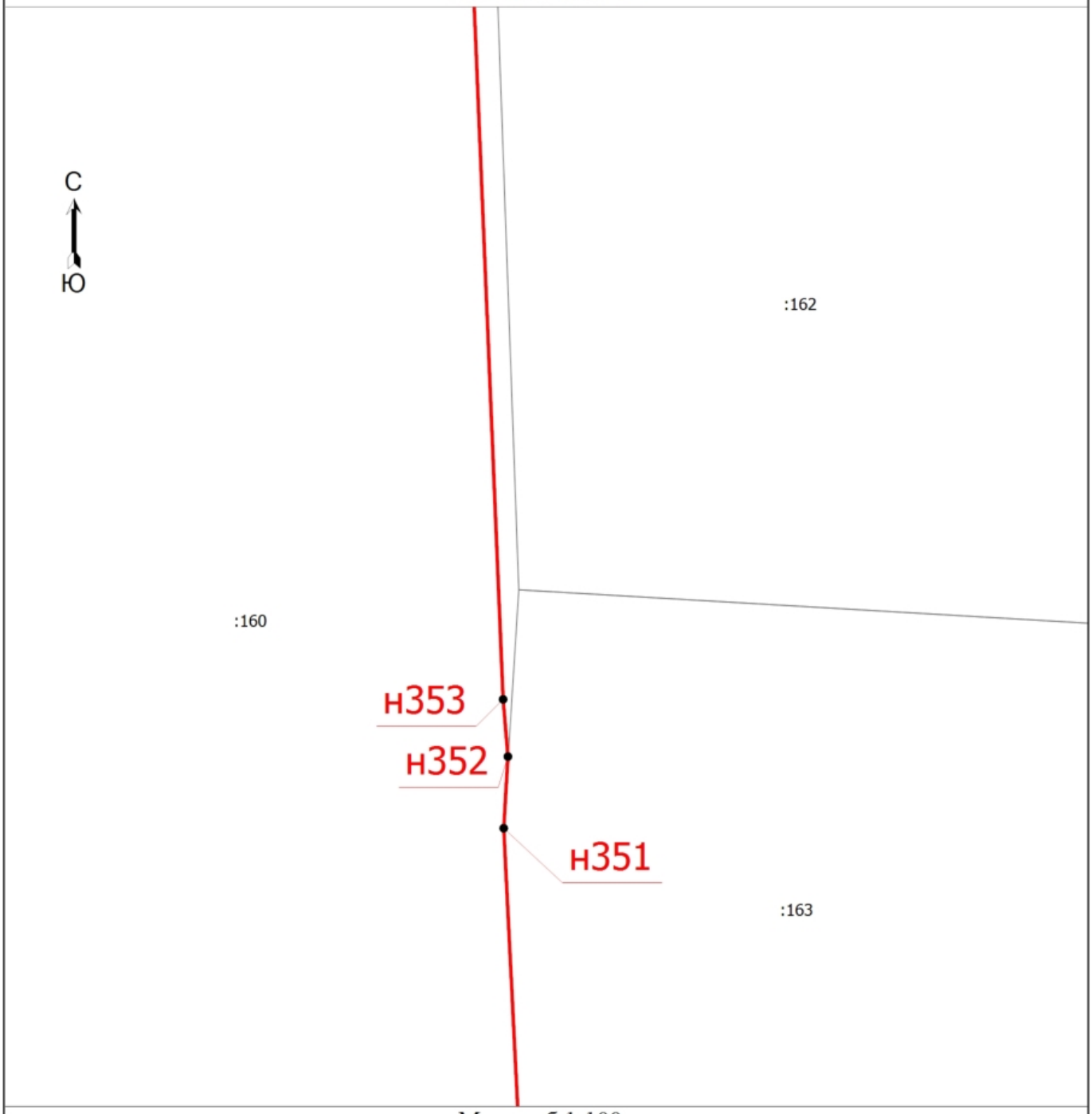

Масштаб 1:100

Условные обозначения

- Граница территориальной зоны - Зона индивидуальной жилой застройки
- н1 - Обозначение новой характерной точки
- Граница земельного участка
- :4 - Кадастровый номер земельного участка

Подпись Ашаткин И.А Дата " 01 " сенттября 2020 г.

Место для оттиска печати (при наличии) лица, составившего описание местоположения границ объекта

Раздел 4

План границ объекта

Выносной лист 3

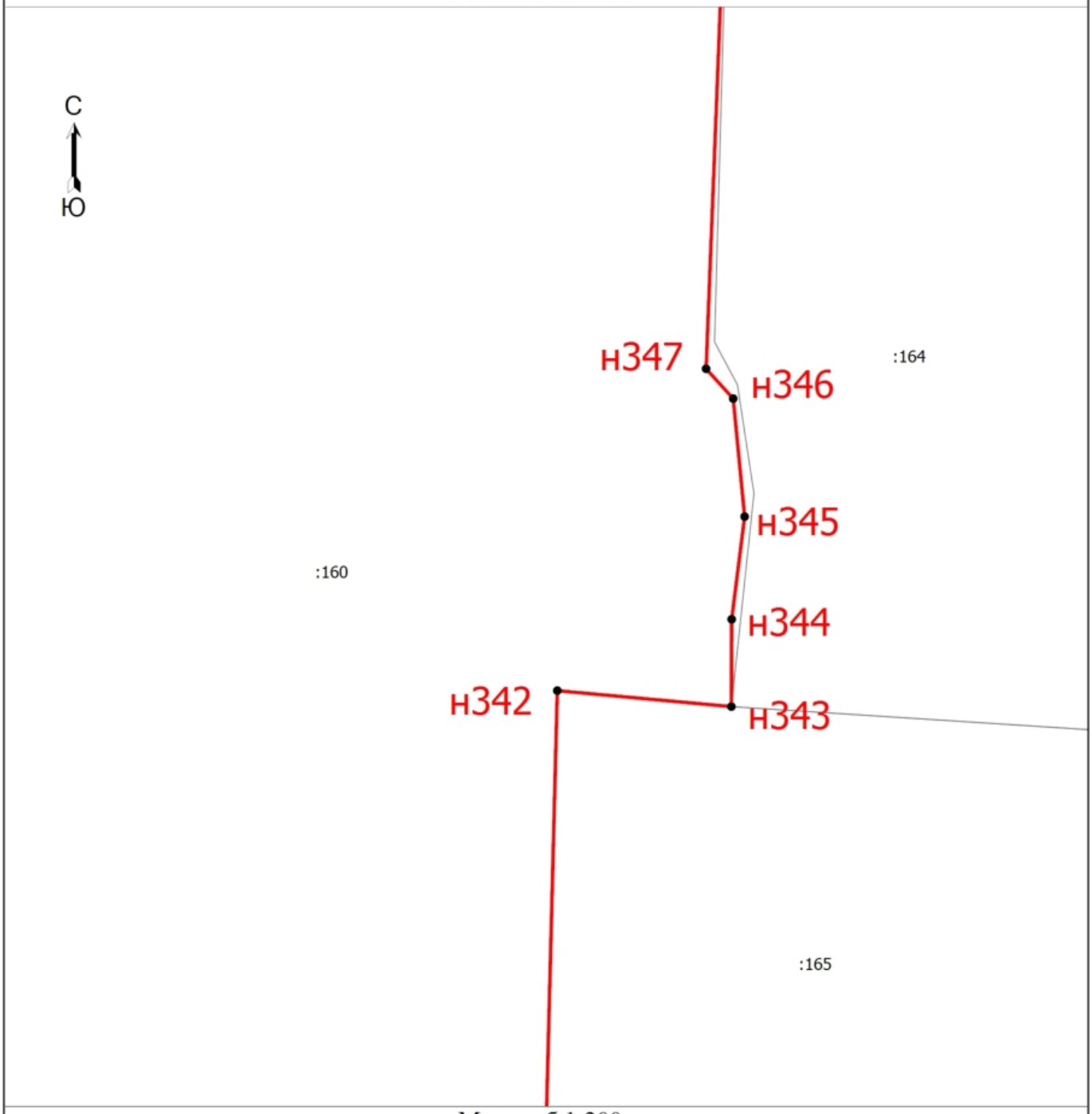

Масштаб 1:200

Условные обозначения

- Граница территориальной зоны - Зона индивидуальной жилой застройки
- н1 - Обозначение новой характерной точки
- Граница земельного участка
- :4 - Кадастровый номер земельного участка

Подпись _____ Ашаткин И.А Дата "01" сентября 2020 г.

Место для оттиска печати (при наличии) лица, составившего описание местоположения границ объекта

Раздел 4

План границ объекта

Выносной лист 4

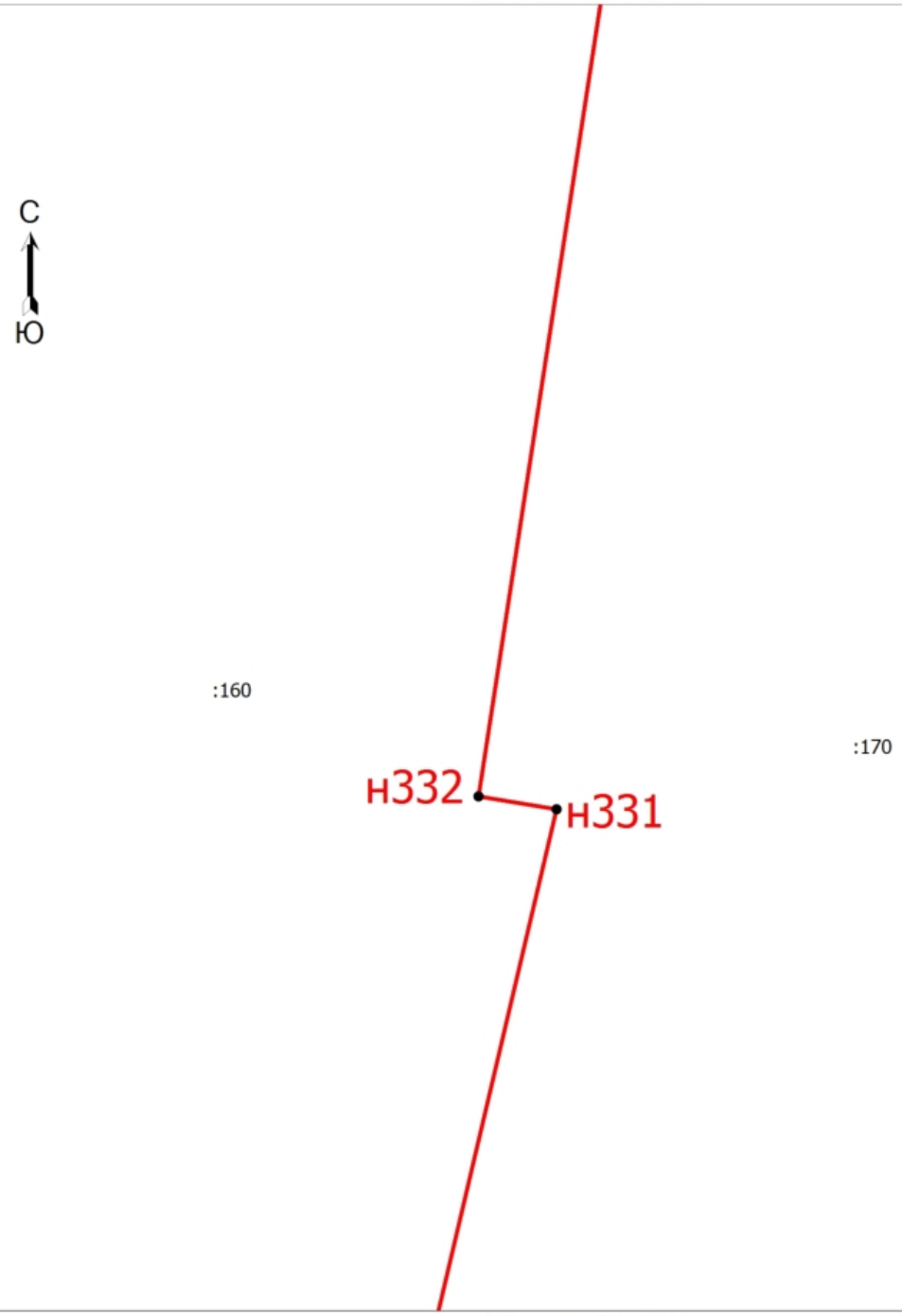

Масштаб 1:100

Условные обозначения

- Граница территориальной зоны - Зона индивидуальной жилой застройки
- н1 - Обозначение новой характерной точки
- Граница земельного участка
- :4 - Кадастровый номер земельного участка

Подпись Ашаткин И.А Дата "01" сенттября 2020 г.

Место для оттиска печати (при наличии) лица, составившего описание местоположения границ объекта

Раздел 4

План границ объекта

Выносной лист 5

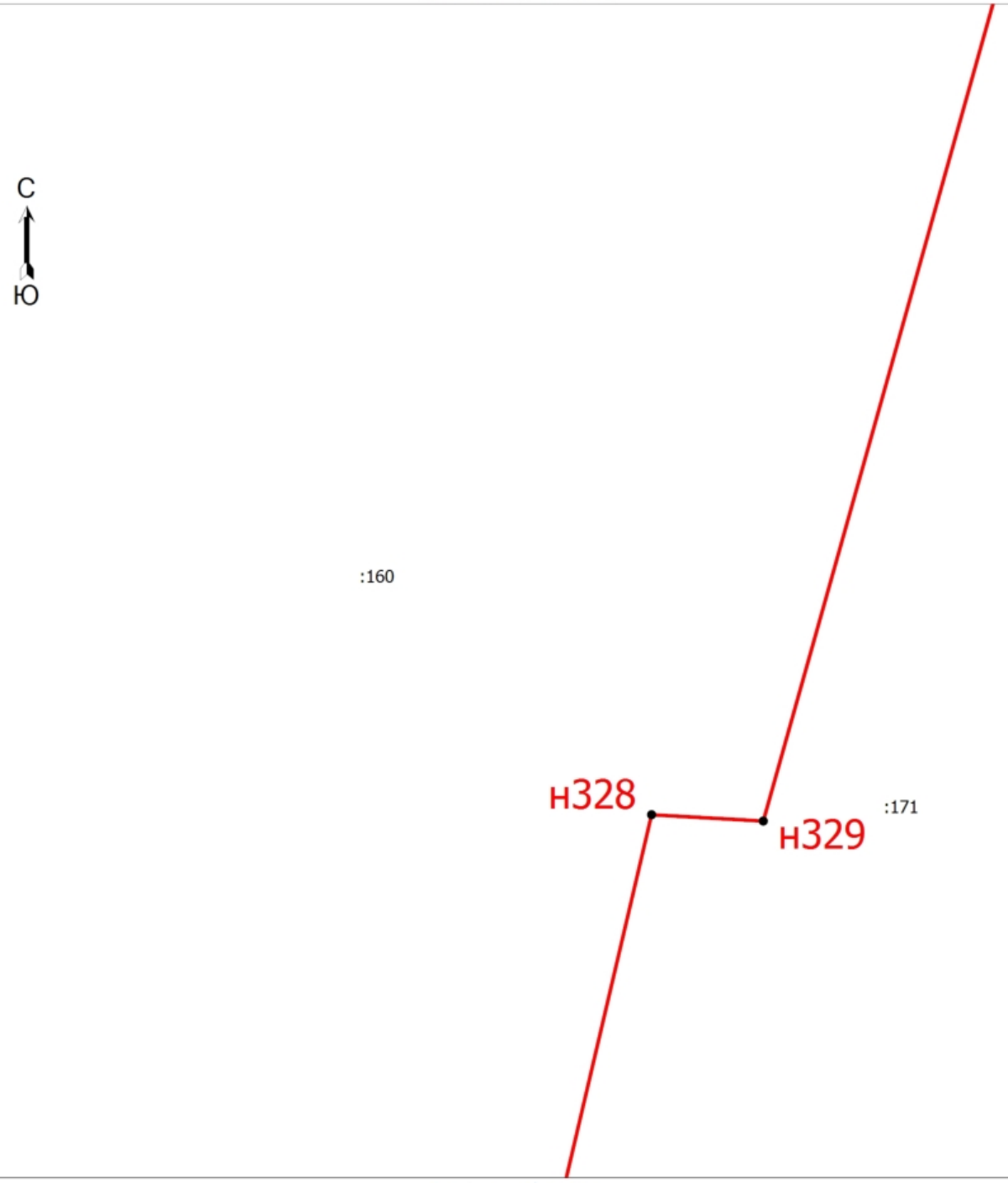

Масштаб 1:100

Условные обозначения

- Граница территориальной зоны - Зона индивидуальной жилой застройки
- н1 - Обозначение новой характерной точки
- Граница земельного участка
- :4 - Кадастровый номер земельного участка

Подпись Ашаткин И.А Дата " 01 " сенттября 2020 г.

Место для оттиска печати (при наличии) лица, составившего описание местоположения границ объекта

Раздел 4

План границ объекта

Лист 2

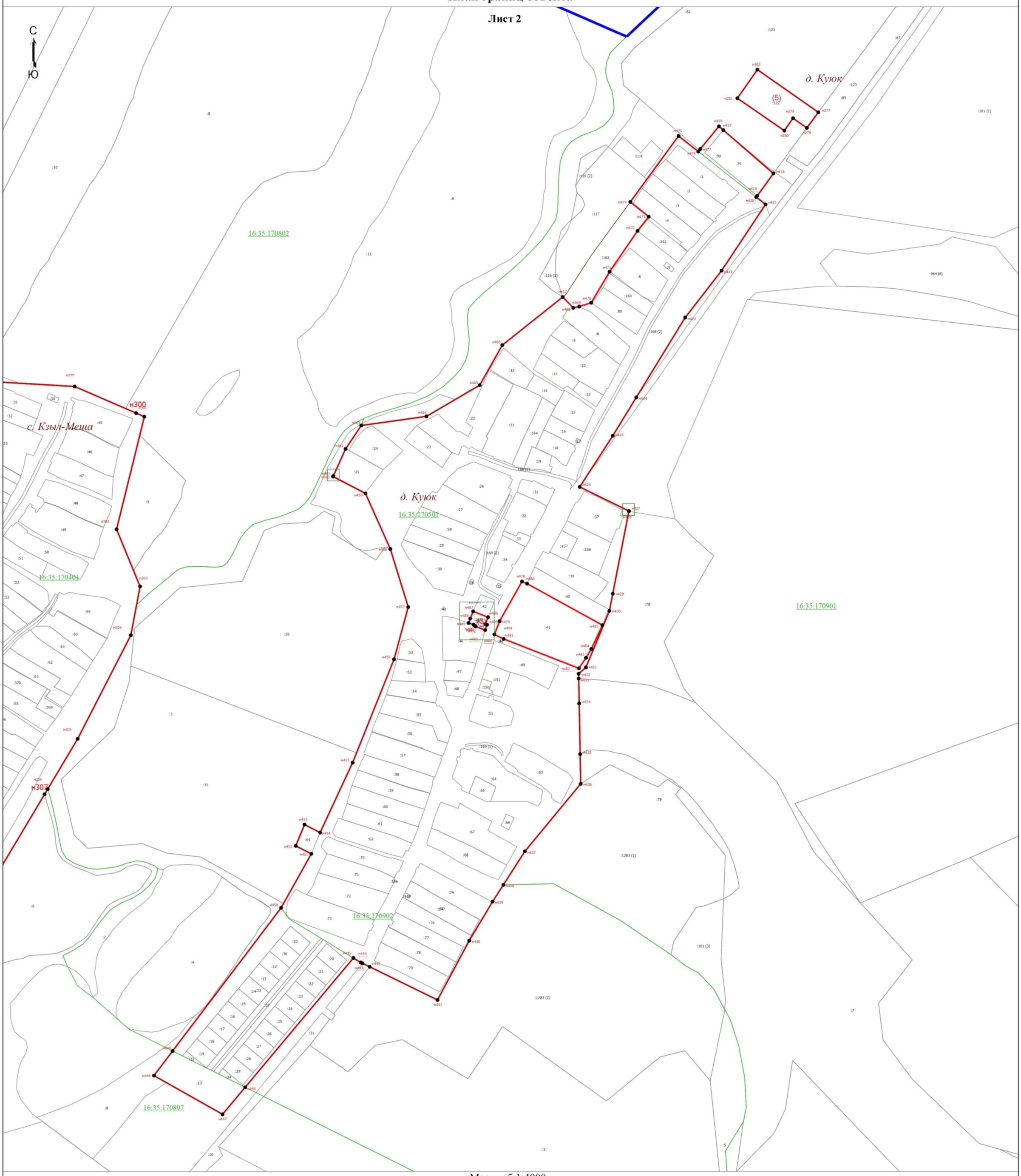

Масштаб 1:4000

Условные обозначения

- Граница территориальной зоны - Зона индивидуальной жилой застройки
- н1 - Обозначение новой характерной точки
- Граница муниципального образования - Тимершикское сельское поселение
- Граница кадастрового квартала
- 16:35:170802 - Номер кадастрового квартала
- Граница земельного участка
- :4 - Кадастровый номер земельного участка
- Граница населенного пункта
- *с. Кзыл-Меша* - Наименование населенного пункта

Подпись _____ Ашаткин И.А

«Проектная артель Анжелики Мелентьевой» ОГРН 1151690051974 ИНН 1660246193

Дата "01" сенттября 2020 г.

Место для оттиска печати (при наличии) лица, составившего описание местоположения границ объекта

Раздел 4

План границ объекта

Выносной лист 1

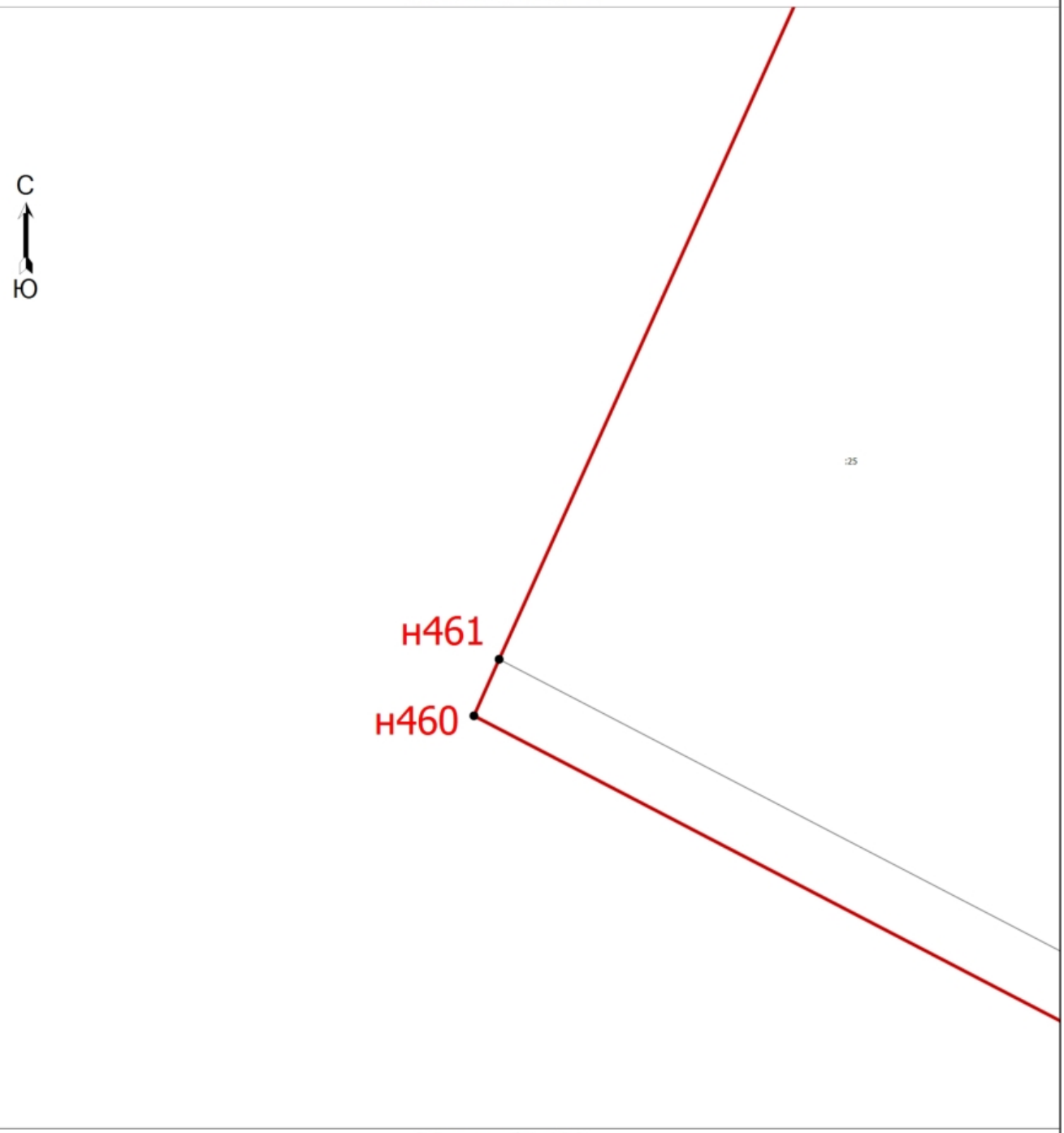

Масштаб 1:100

Условные обозначения

н1	- Обозначение новой характерной точки
:4	- Кадастровый номер земельного участка
	- Граница территориальной зоны - зона индивидуальной жилой застройки
	- Граница земельного участка

Подпись Ашаткин И.А Дата " 01 " сентября 2020 г.

Место для оттиска печати (при наличии) лица, составившего описание местоположения границ объекта

Раздел 4

План границ объекта

Выносной лист 2

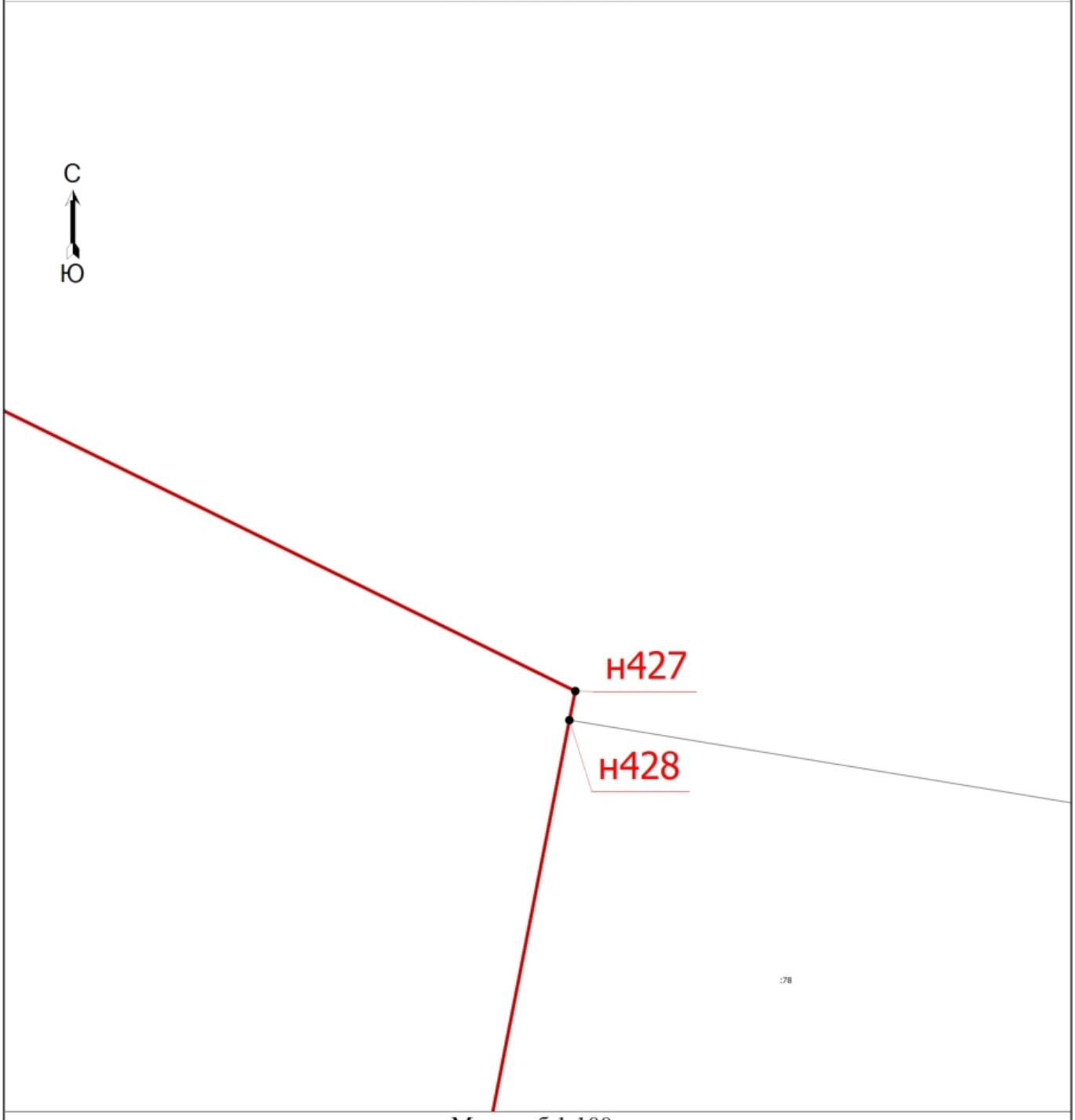

Масштаб 1:100

Условные обозначения

- Граница территориальной зоны - Зона индивидуальной жилой застройки
- н1 - Обозначение новой характерной точки
- Граница земельного участка
- :4 - Кадастровый номер земельного участка

Подпись Ашаткин И.А Дата "01" сенттября 2020 г.

Место для оттиска печати (при наличии) лица, составившего описание местоположения границ объекта

Раздел 4

План границ объекта

Выносной лист 3

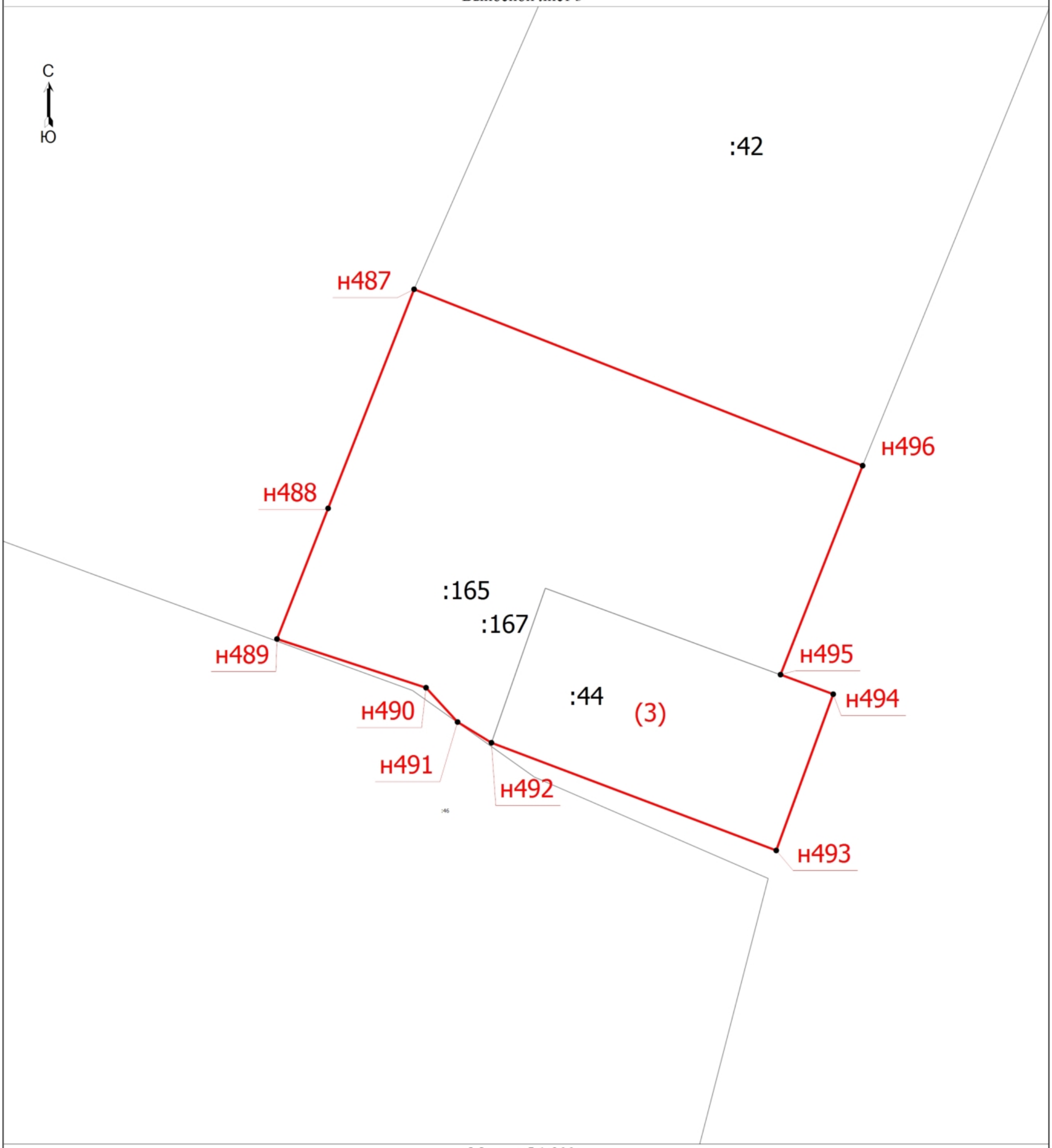

Масштаб 1:200

Условные обозначения

- Граница территориальной зоны - Зона индивидуальной жилой застройки
- н1 - Обозначение новой характерной точки
- Граница земельного участка
- :4 - Кадастровый номер земельного участка

Подпись Ашаткин И.А

Дата "01" сенттября 2020 г.

Место для оттиска печати (при наличии) лица, составившего описание местоположения границ объекта

Раздел 4

План границ объекта

Лист 3

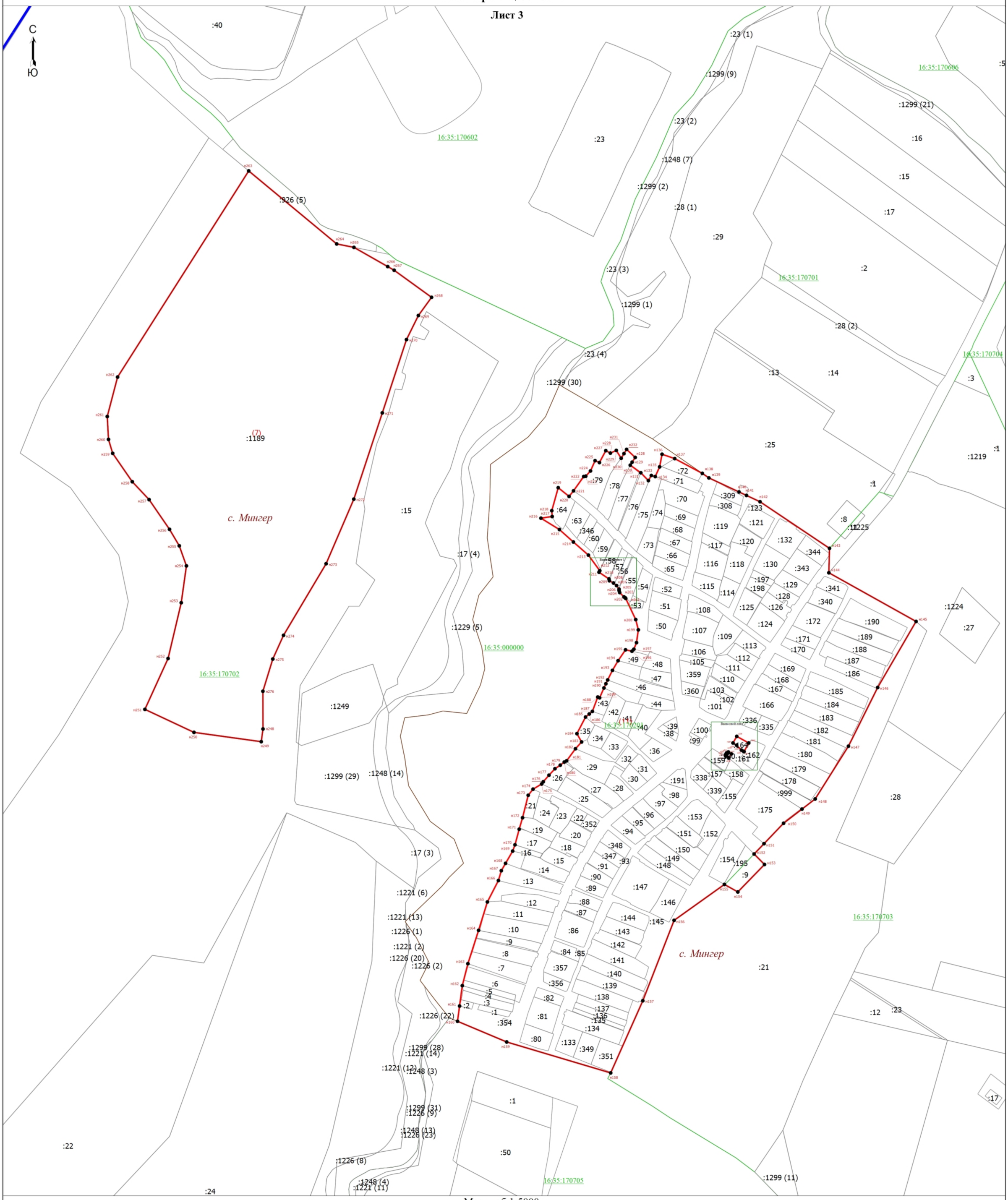

Масштаб 1:5000

Условные обозначения

- Граница территориальной зоны - Зона индивидуальной жилой застройки
- н1 - Обозначение новой характерной точки
- Граница населенного пункта
- Граница кадастрового квартала
- 16:35:000000 - Номер кадастрового квартала
- Граница земельного участка
- :4 - Кадастровый номер земельного участка
- с. Мингер - Наименование населенного пункта

Подпись Ашаткин И.А

Дата "01" сентября 2020 г.

Место для оттиска печати (при наличии) лица, составившего описание местоположения границ объекта

Раздел 4

План границ объекта

Выносной лист 1

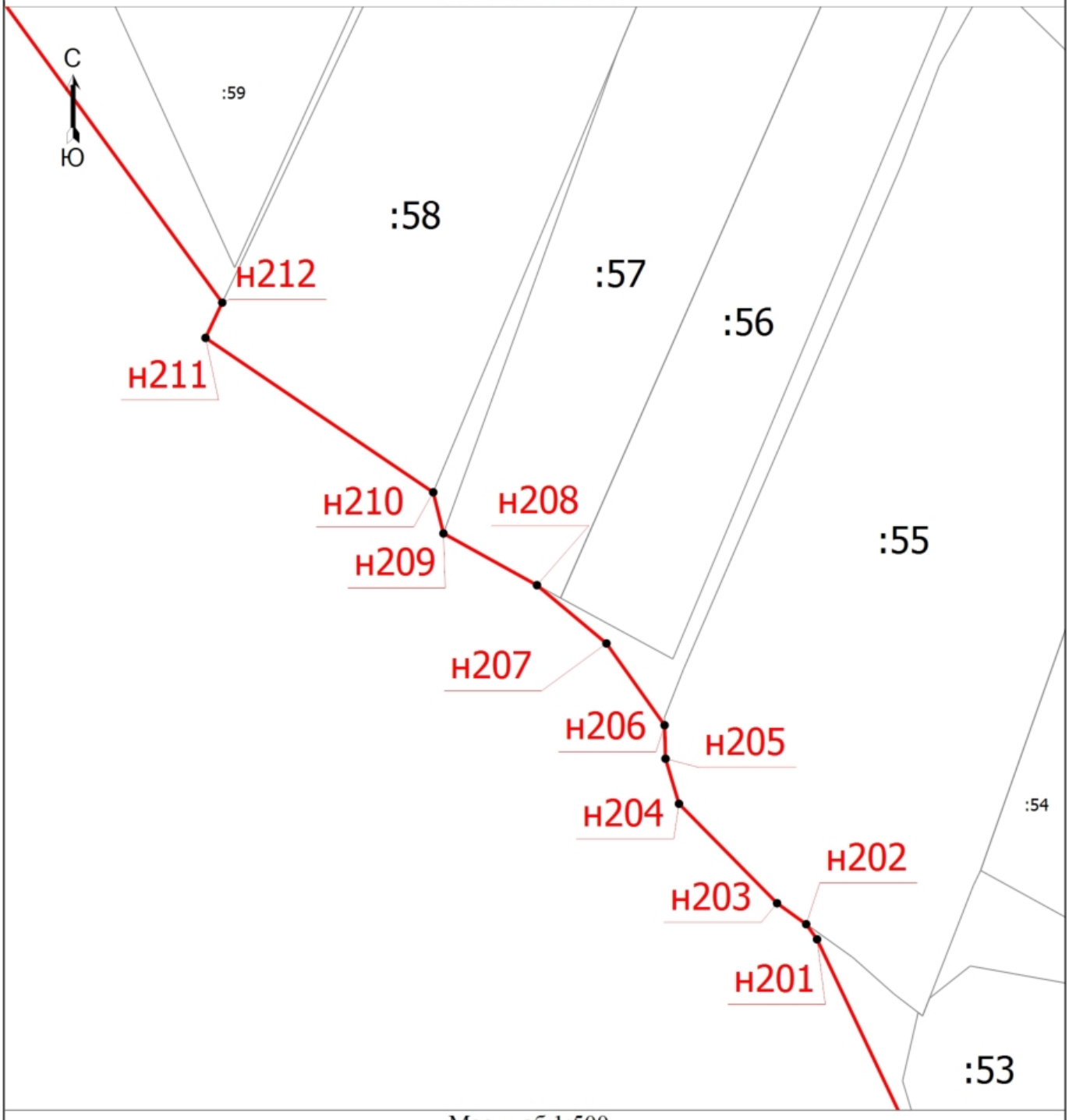

Масштаб 1:500

Условные обозначения

- Граница территориальной зоны - Зона индивидуальной жилой застройки
- н1 - Обозначение новой характерной точки
- Граница земельного участка
- :4 - Кадастровый номер земельного участка

Подпись Ашаткин И.А Дата " 01 " сентября 2020 г.

Место для оттиска печати (при наличии) лица, составившего описание местоположения границ объекта

Раздел 4

План границ объекта

Выносной лист 2

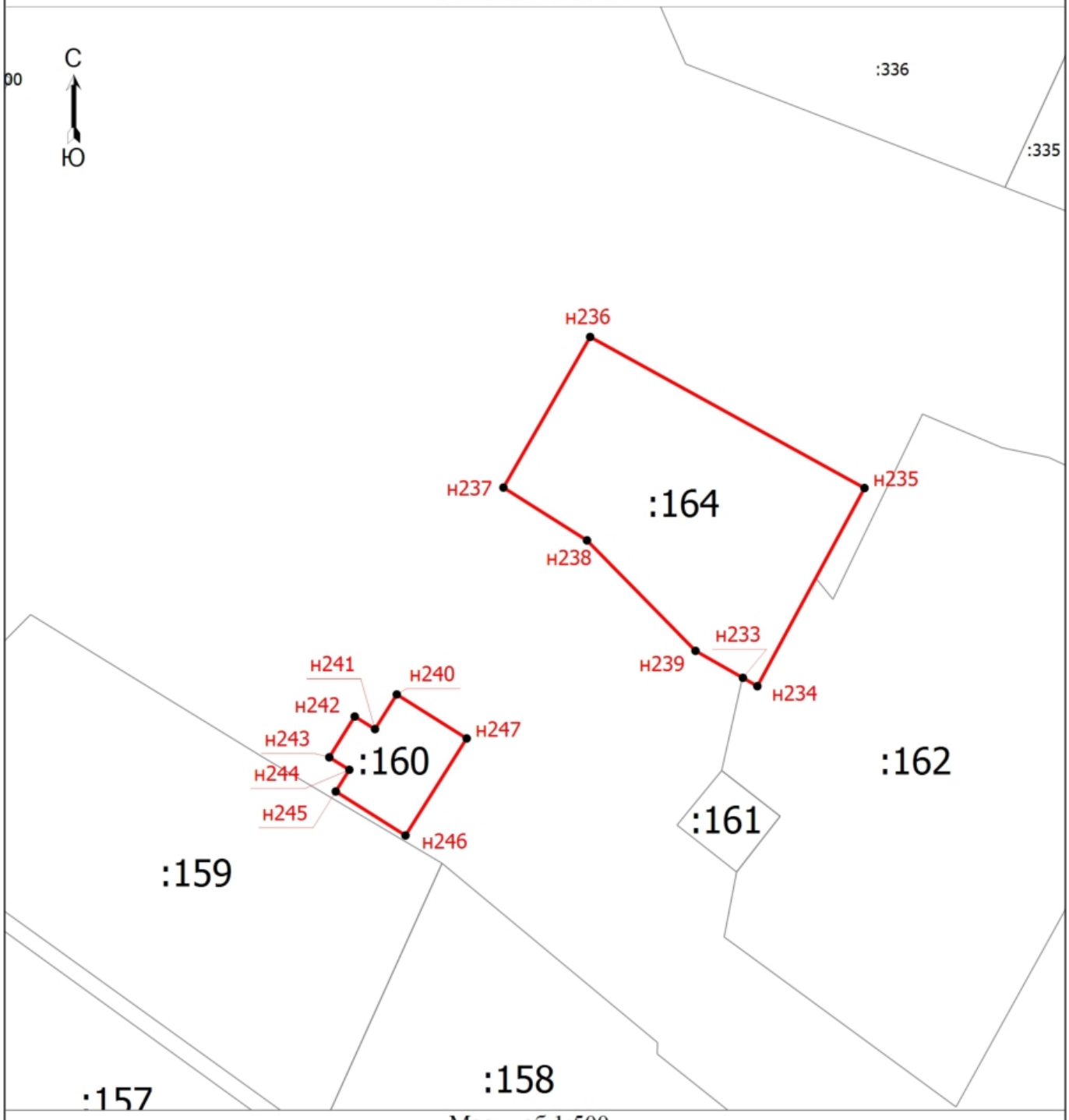

Масштаб 1:500

Условные обозначения

- Граница территориальной зоны - Зона индивидуальной жилой застройки
- н1 - Обозначение новой характерной точки
- Граница земельного участка
- :4 - Кадастровый номер земельного участка

Подпись Ашаткин И.А Дата "01" сентября 2020 г.

Место для оттиска печати (при наличии) лица, составившего описание местоположения границ объекта

Раздел 4

План границ объекта

Лист 4

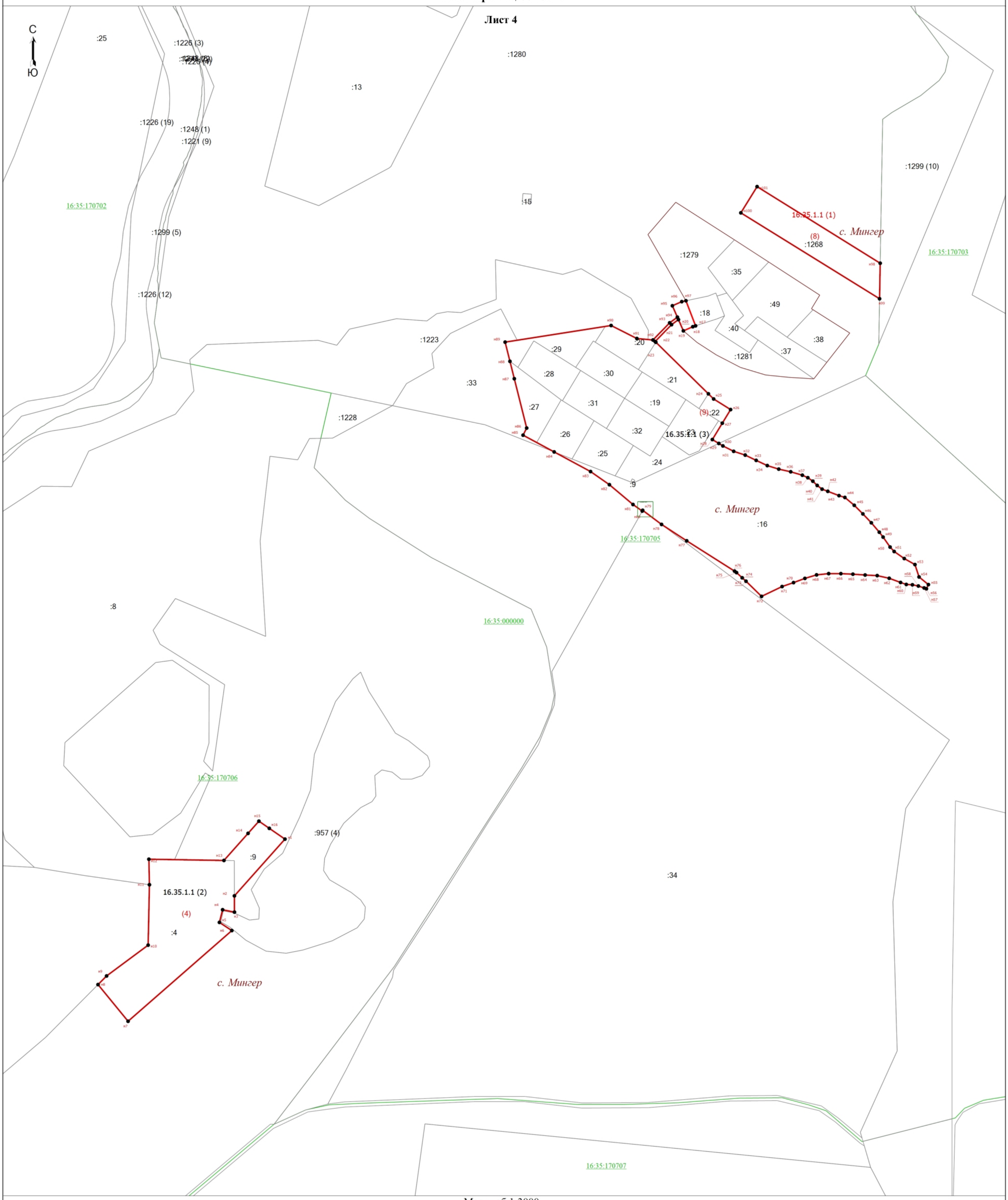

Масштаб 1:3000

Условные обозначения

- Граница территориальной зоны - Зона индивидуальной жилой застройки
- н1 - Обозначение новой характерной точки
- Граница населенного пункта
- Граница кадастрового квартала
- 16:35:000000 - Номер кадастрового квартала
- Граница земельного участка
- :4 - Кадастровый номер земельного участка
- *с. Мингер* - Наименование населенного пункта

Подпись _____ Ашаткин И.А

Дата "01" сентября 2020 г.

Место для оттиска печати (при наличии) лица, составившего описание местоположения границ объекта

Раздел 4

План границ объекта

Выносной лист 1

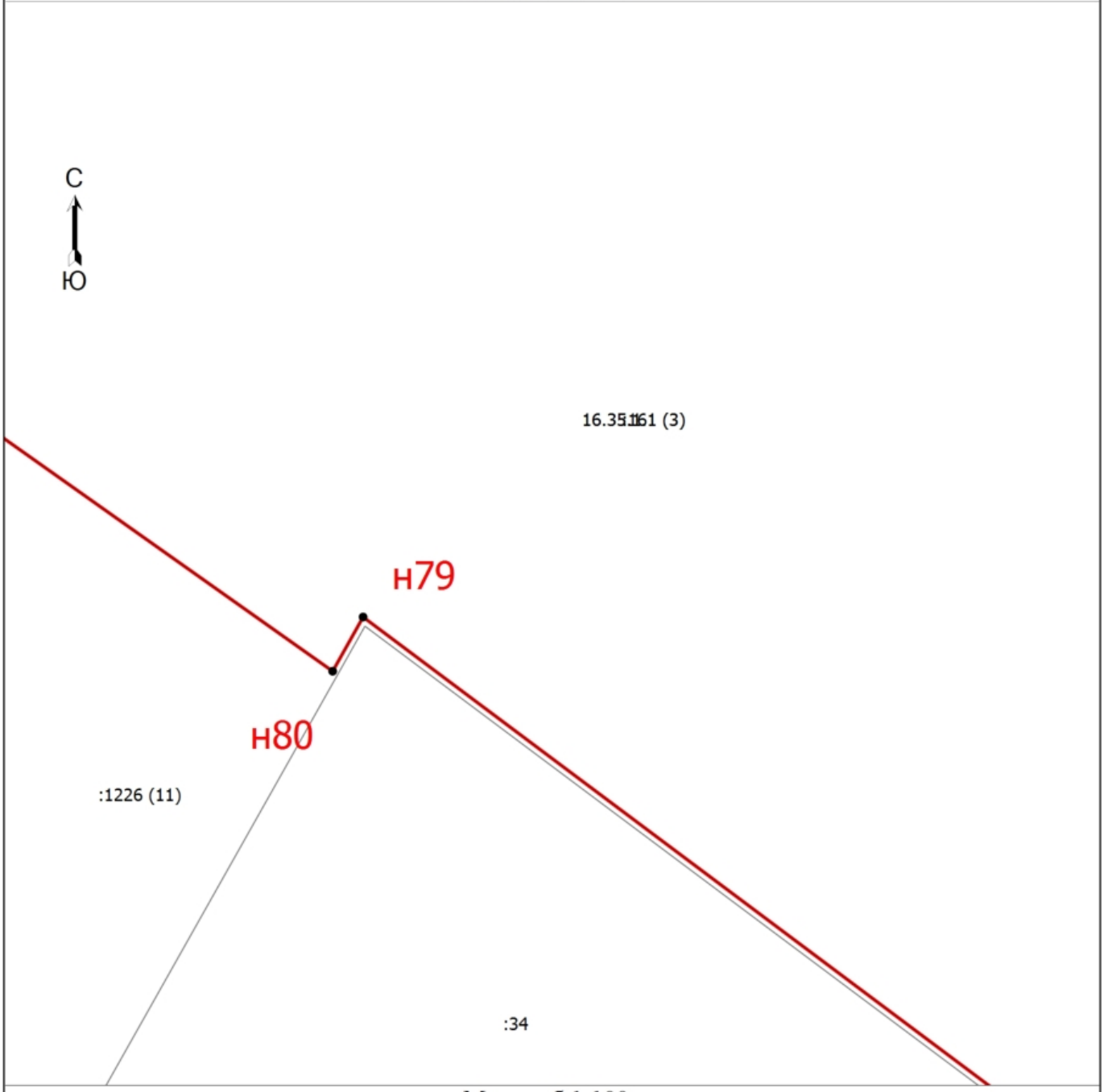

Масштаб 1:100

Условные обозначения

- Граница территориальной зоны - Зона индивидуальной жилой застройки
- н1 - Обозначение новой характерной точки
- Граница земельного участка
- :4 - Кадастровый номер земельного участка

Подпись Ашаткин И.А Дата " 01 " сентября 2020 г.

Место для оттиска печати (при наличии) лица, составившего описание местоположения границ объекта

Раздел 4

План границ объекта

Лист 5

Масштаб 1:2500

Условные обозначения

- Граница территориальной зоны
- н1 - Обозначение новой характерной точки
- Граница населенного пункта
- Граница кадастрового квартала
- 16:35:170706 - Номер кадастрового квартала
- Граница земельного участка
- :4 - Кадастровый номер земельного участка
- *д. Сабай* - Наименование населенного пункта

Подпись Ашаткин И.А

Дата "01" сенттября 2020 г.

Место для оттиска печати (при наличии) лица, составившего описание местоположения границ объекта

Раздел 4

План границ объекта

Выносной лист 1

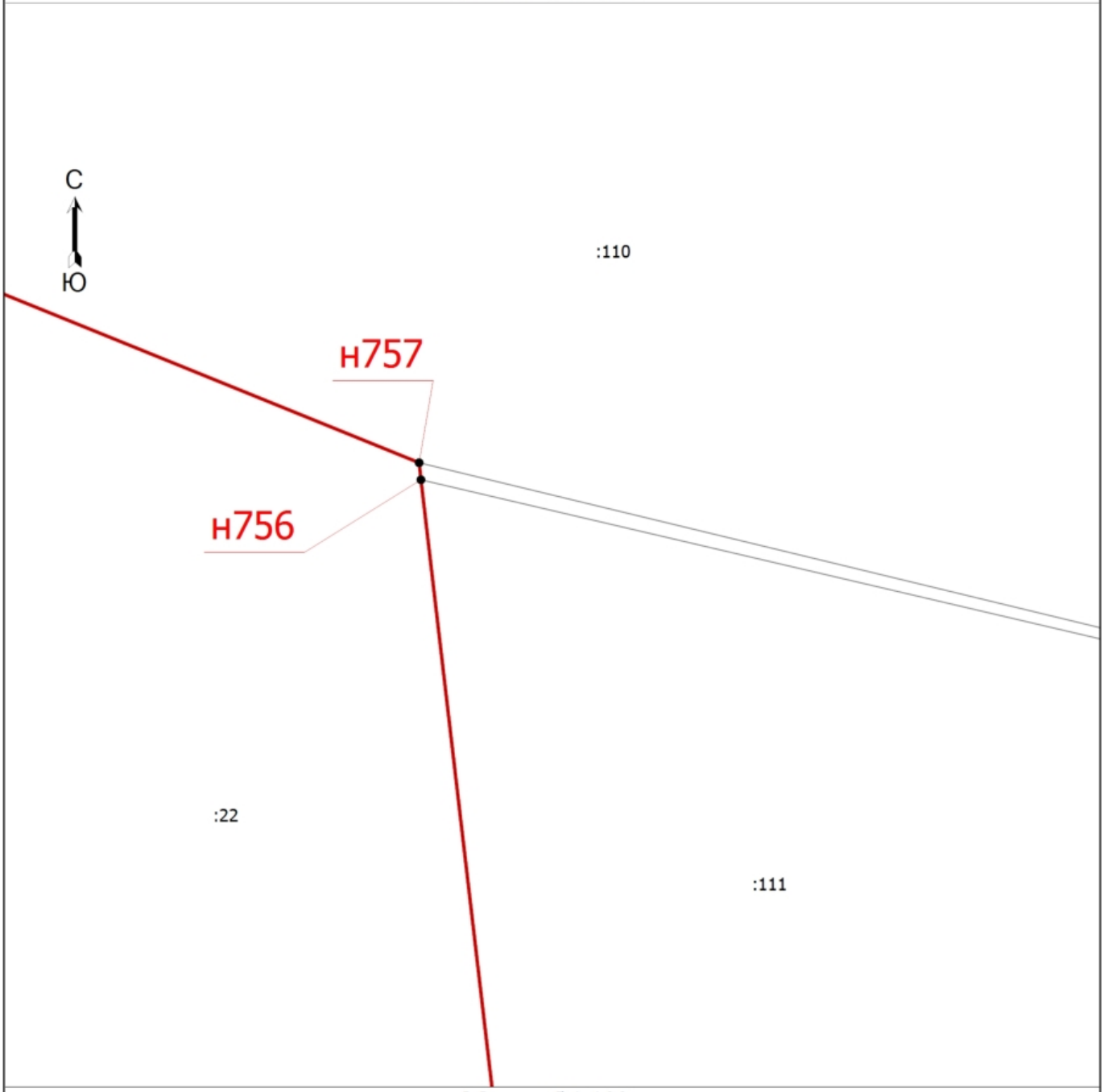

Масштаб 1:100

Условные обозначения

- Граница территориальной зоны
- н1 - Обозначение новой характерной точки
- :4 - Кадастровый номер земельного участка
- Граница земельного участка

Подпись Ашаткин И.А Дата "01" сенттября 2020 г.

Место для оттиска печати (при наличии) лица, составившего описание местоположения границ объекта

Раздел 4

План границ объекта

Лист 6

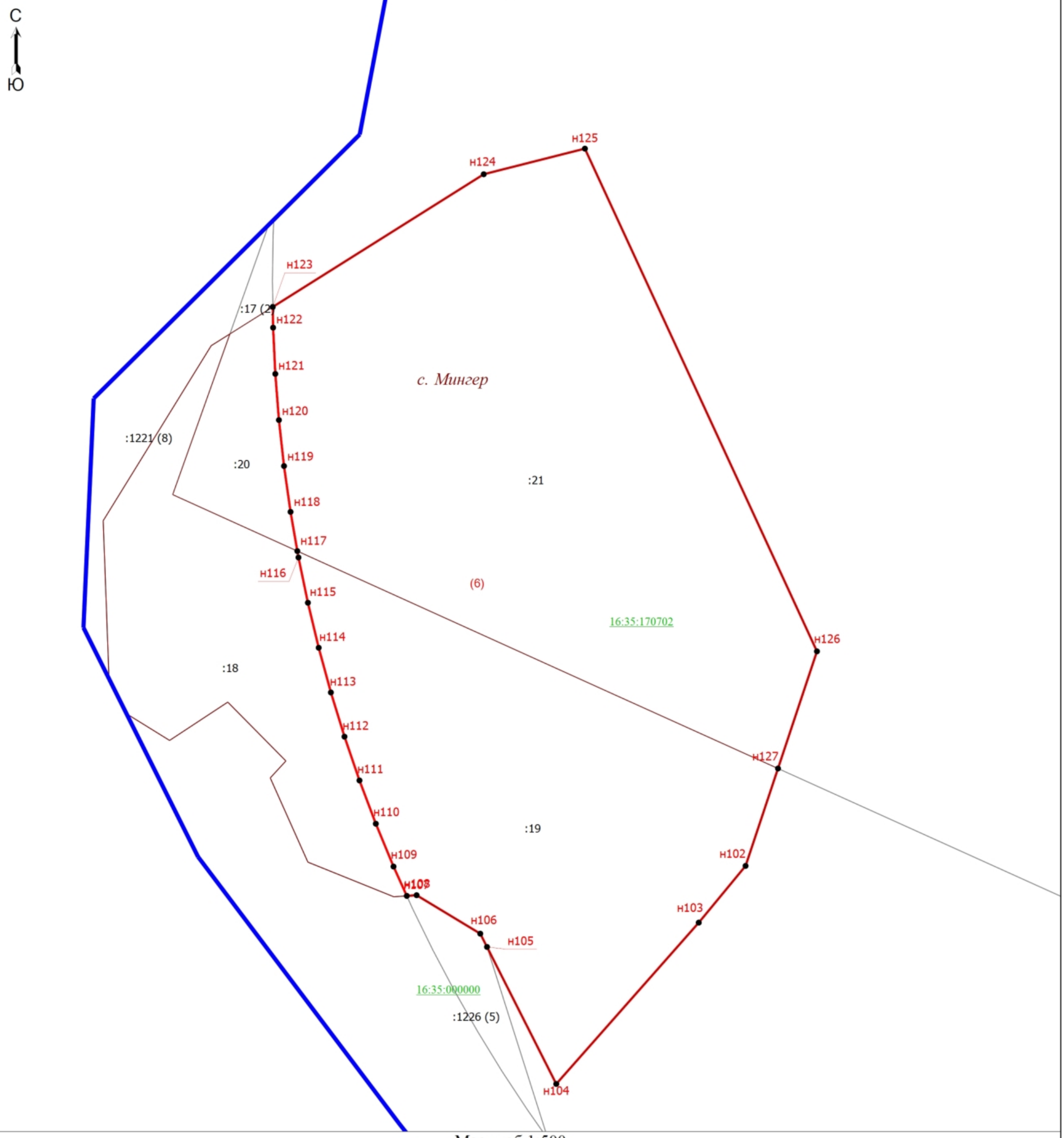

Масштаб 1:500

Условные обозначения

- Граница территориальной зоны - Зона индивидуальной жилой застройки
- н1 - Обозначение новой характерной точки
- Граница муниципального образования - Тимершикское сельское поселение
- Граница населенного пункта
- Граница кадастрового квартала
- 16:35:000000 - Номер кадастрового квартала
- Граница земельного участка
- :4 - Кадастровый номер земельного участка
- *с. Мингер* - Наименование населенного пункта

Подпись _____ Ашаткин И.А _____

Дата "_01_" _сенттября_ _2020_ г.

Место для оттиска печати (при наличии) лица, составившего описание местоположения границ объекта

Раздел 4

План границ объекта

Лист 7

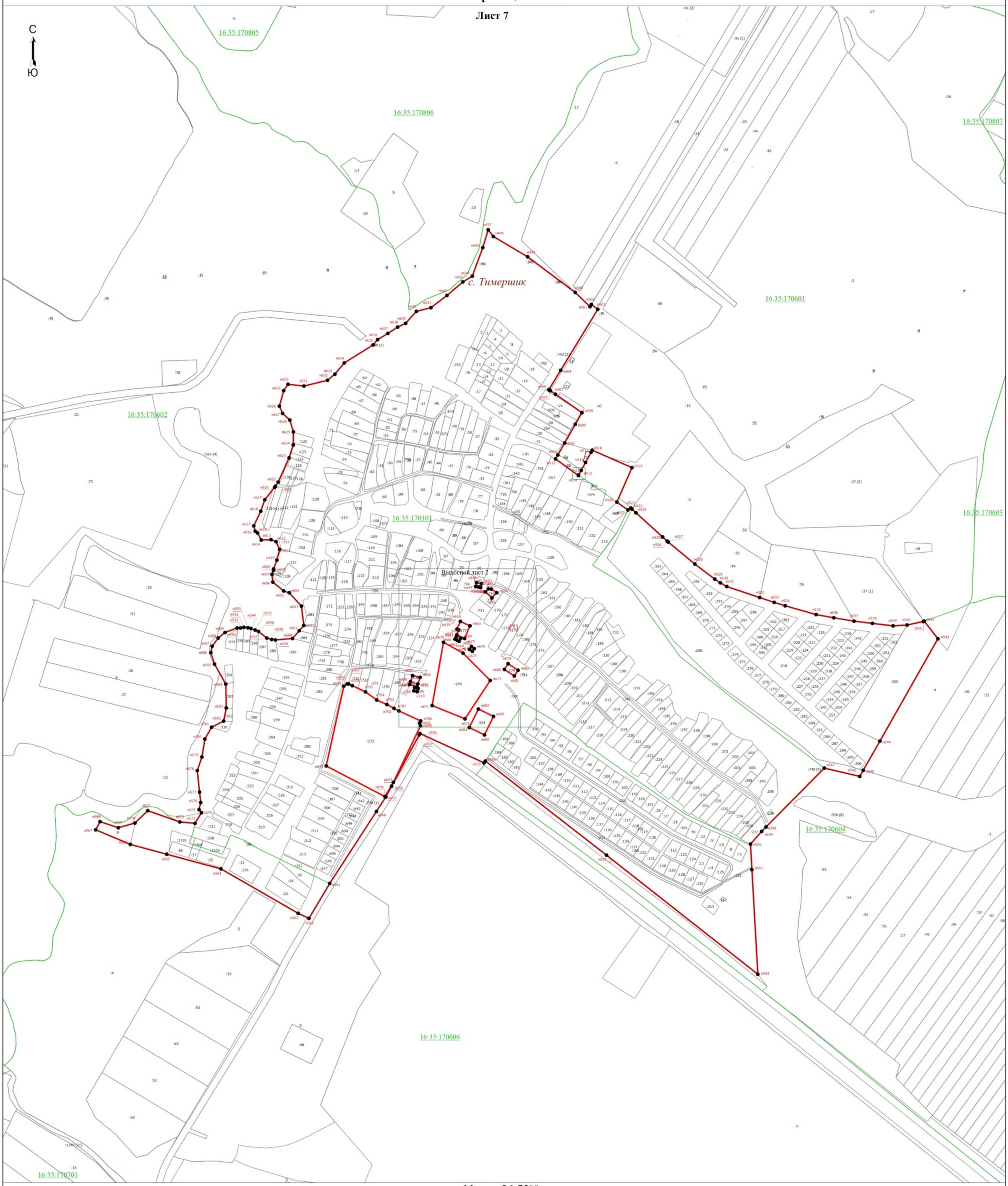

Масштаб 1:7500

Условные обозначения

- Граница территориальной зоны - Зона индивидуальной жилой застройки
- н1 - Обозначение новой характерной точки
- Граница населенного пункта
- Граница кадастрового квартала
- 16:35:170701 - Номер кадастрового квартала
- Граница земельного участка
- :4 - Кадастровый номер земельного участка
- *с. Тимершик* - Наименование населенного пункта

Подпись Ашаткин И.А

Дата "01" сентября 2020 г.

Место для оттиска печати (при наличии) лица, составившего описание местоположения границ объекта

Раздел 4

План границ объекта

Выносной лист 1

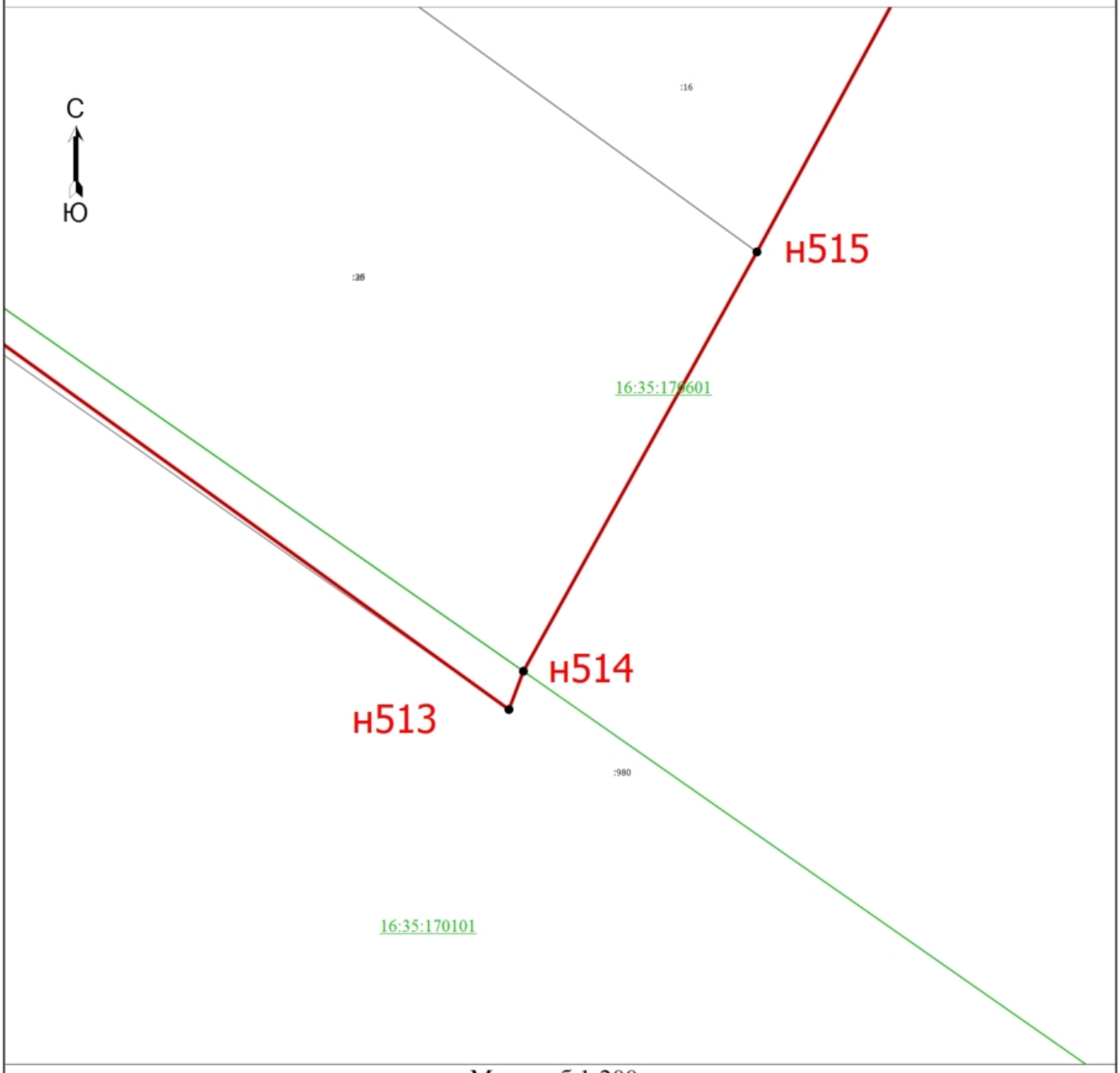

Масштаб 1:200

Условные обозначения

- Граница территориальной зоны - Зона индивидуальной жилой застройки
- н1 - Обозначение новой характерной точки
- 16:35:170601 - Номер кадастрового квартала
- Граница кадастрового квартала
- Граница земельного участка
- :4 - Кадастровый номер земельного участка

Подпись Ашаткин И.А Дата " 01 " сентября 2020 г.

Место для оттиска печати (при наличии) лица, составившего описание местоположения границ объекта

Раздел 4

План границ объекта

Выносной лист 2

Масштаб 1:1500

Условные обозначения

- Граница территориальной зоны - Зона индивидуальной жилой застройки
- н1 - Обозначение новой характерной точки
- Граница земельного участка
- :4 - Кадастровый номер земельного участка

Подпись Ашаткин И.А

Дата "01" сентября 2020 г.

Место для оттиска печати (при наличии) лица, составившего описание местоположения границ объекта

Текстовое описание местоположения границ населенных пунктов, территориальных зон, особо охраняемых природных территорий, зон с особыми условиями использования территорий

Прохождение границы		Описание прохождения границы
от точки	до точки	
1	2	3
н1	н2	По границе земельного участка с кадастровым номером 16:35:170706:9
н2	н13	По границе земельного участка с кадастровым номером 16:35:170706:4
н13	н1	По границе земельного участка с кадастровым номером 16:35:170706:9
н17	н29	По границам земельных участков индивидуальной жилой застройки
н29	н84	По границе земельного участка с кадастровым номером 16:35:170705:16
н84	н17	По границам земельных участков индивидуальной жилой застройки
н98	н98	По границе земельного участка с кадастровым номером 16:35:000000:1268
н102	н116	По границе земельного участка с кадастровым номером 16:35:170702:18
н116	н123	По границе земельного участка с кадастровым номером 16:35:170705:20
н123	н127	По границе земельного участка с кадастровым номером 16:35:170705:16
н127	н102	По границе земельного участка с кадастровым номером 16:35:170705:19
н128	н145	По северной границе земельных участков, предназначенных под ведение личного подсобного хозяйства
н145	н158	По восточной границе земельных участков, предназначенных под ведение личного подсобного хозяйства
н158	н160	По южной границе земельных участков, предназначенных под ведение личного подсобного хозяйства
н160	н128	По западной границе земельных участков, предназначенных под ведение личного подсобного хозяйства
н233	н233	По границе земельного участка с кадастровым номером 16:35:170201:164
н240	н240	По границе земельного участка с кадастровым номером 16:35:170201:160
н248	н263	По границе земельного участка с кадастровым номером 16:35:170702:16
н263	н268	Вдоль южной стороны дороги
н264	н248	По границе земельного участка с кадастровым номером 16:35:170702:16
н277	н277	По границам земельного участка с кадастровым номером 16:35:170901:121
н283	н325	По границе села Кзыл-Меша Тимершикского сельского поселения
н325	н327	По границе земельного участка с кадастровым номером 16:35:170401:160
н327	н371	По западной стороне земельных участоков, предназначенных по ведение личного подсобного хозяйства
н371	н375	По южной стороне земельных участоков, предназначенных по ведение личного подсобного хозяйства
н375	н379	По границам древесной растительности
н379	н283	По границе села Кзыл-Меша Тимершикского сельского поселения
н394	н404	По границе земельного участка с кадастровым номером 16:35:170401:26
н404	н408	По границе земельного участка с кадастровым номером 16:35:170401:27
н408	н394	По границе земельного участка с кадастровым номером 16:35:170401:26
н416	н467	По границе деревни Куюк Тимершикского сельского поселения
н467	н474	По границе земельного участка с кадастровым номером 16:35:170501:162

Текстовое описание местоположения границ населенных пунктов, территориальных зон, особо охраняемых природных территорий, зон с особыми условиями использования территорий

Прохождение границы		Описание прохождения границы
от точки	до точки	
1	2	3
н474	н416	По границе деревни Куюк Тимершикского сельского поселения
н475	н476	По границам участка с древесной растительностью
н478	н478	По границам участка с древесной растительностью
н487	н492	По границе земельного участка с кадастровым номером 16:35:170501:162
н492	н495	По границе земельного участка с кадастровым номером 16:35:170501:44
н495	н487	По границе земельного участка с кадастровым номером 16:35:170501:162
н497	н497	По границе села Тимершик Тимершикского сельского поселения
н646	н646	По границе земельного участка с кадастровым номером 16:35:170101:640
н653	н653	По границе земельного участка с кадастровым номером 16:35:170101:729
н658	н658	По границе земельного участка с кадастровым номером 16:35:170101:177
н664	н664	По границе земельного участка с кадастровым номером 16:35:170101:703
н670	н670	По границе земельного участка с кадастровым номером 16:35:170101:294
н675	н675	По границе земельного участка с кадастровым номером 16:35:170101:624
н679	н679	По границе земельного участка с кадастровым номером 16:35:170101:179
н683	н683	По границе земельного участка с кадастровым номером 16:35:170101:354
н687	н688	По границе земельного участка с кадастровым номером 16:35:170101:638
н688	н691	По границе земельного участка с кадастровым номером 16:35:170101:755
н691	н687	По границе земельного участка с кадастровым номером 16:35:170101:638
н693	н693	По границам участка с древесной растительностью
н708	н708	По границе земельного участка с кадастровым номером 16:35:170101:342
н712	н712	По границе деревни Сабай Тимершикского сельского поселения
н771	н771	По границе земельного участка с кадастровым номером 16:35:170301:92
н775	н775	По границе земельного участка с кадастровым номером 16:35:170301:91

СОВЕТ САБИНСКОГО
МУНИЦИПАЛЬНОГО РАЙОНА
РЕСПУБЛИКИ ТАТАРСТАН
422060, Республика Татарстан, Сабинский район,
п.г.т. Богатые Сабы, ул. Г.Закирова, 52

ТАТАРСТАН РЕСПУБЛИКАСЫ
САБА МУНИЦИПАЛЬ
РАЙОН СОВЕТЫ
422060, Татарстан Республикасы, Саба районы,
Байлар Сабасы ш.т.п., Г.Закиров урамы, 52 йорт

тел. (84362) 2-31-33, 2-31-44, факс (84362) 2-31-74, e-mail: saba@tatar.ru, www.saby.tatarstan.ru

№ 373 от 21.08.2020

на № _____ от _____

РЕШЕНИЕ

Об утверждении Правил землепользования и застройки муниципального образования «Тимершикское сельское поселение Сабинского муниципального района Республики Татарстан»

В целях исполнения действующего законодательства в области градостроительной деятельности, в соответствии со статьей 32 Градостроительного кодекса Российской Федерации, частью 4 статьи 14 Федерального закона от 6 октября 2003 года №131-ФЗ «Об общих принципах организации местного самоуправления в Российской Федерации», частью 5 статьи 15 Закона Республики Татарстан от 28.07.2004 года №45-ЗРТ «О местном самоуправлении в Республике Татарстан», статьей 19 Устава Сабинского муниципального района Республики Татарстан, Положением о публичных слушаниях в Сабинском муниципальном районе, утвержденное решением Совета Сабинского муниципального района Республики Татарстан от 21.11.2006 года №94, учитывая, что полномочия органов местного самоуправлений сельских поселений являются вопросами местного значения муниципальных районов и решаются на территориях сельских поселений органами местного самоуправления муниципального района, и по итогам проведенных публичных слушаний, а также рассмотрев протест Прокуратуры Сабинского района, Совет Сабинского муниципального района Республики Татарстан РЕШИЛ:

1. Утвердить Правила землепользования и застройки муниципального образования «Тимершикское сельское поселение Сабинского муниципального района Республики Татарстан» (прилагается).

2. Признать утратившим силу решение Совета Сабинского муниципального района от 24.10.2018 года №262 «Об утверждении Правил землепользования и застройки муниципального образования «Тимершикское сельское поселение Сабинского муниципального района Республики Татарстан».

3. Опубликовать настоящее решение на официальном портале правовой информации Республики Татарстан в информационно-телекоммуникационной сети «Интернет» по адресу: http://pravo.tatarstan.ru и официальном сайте Сабинского муниципального района Республики Татарстан в сети «Интернет» по адресу http://saby.tatarstan.ru.

Глава Сабинского
муниципального района Р.Н. Минниханов

Правила землепользования и застройки Тимершикского сельского поселения Сабинского муниципального района Республики Татарстан

Карта градостроительного зонирования.Территориальные зоны. М 1:10000

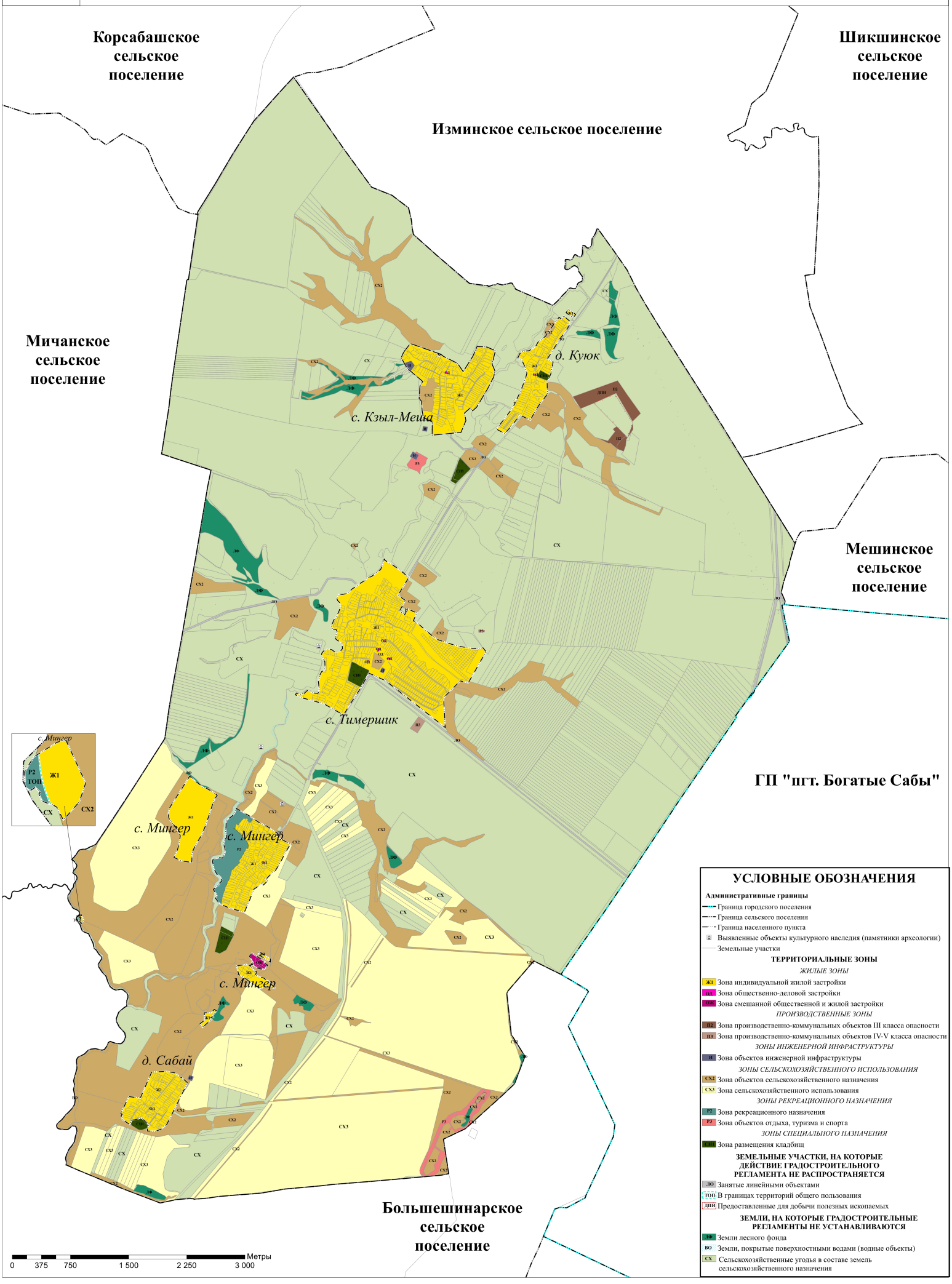

УСЛОВНЫЕ ОБОЗНАЧЕНИЯ

Административные границы

- Граница городского поселения
- Граница сельского поселения
- Граница населенного пункта
- Выявленные объекты культурного наследия (памятники археологии)
- Земельные участки

ТЕРРИТОРИАЛЬНЫЕ ЗОНЫ

ЖИЛЫЕ ЗОНЫ

- Ж1 Зона индивидуальной жилой застройки
- ОД Зона общественно-деловой застройки
- ОЖ Зона смешанной общественной и жилой застройки

ПРОИЗВОДСТВЕННЫЕ ЗОНЫ

- П2 Зона производственно-коммунальных объектов III класса опасности
- П3 Зона производственно-коммунальных объектов IV-V класса опасности

ЗОНЫ ИНЖЕНЕРНОЙ ИНФРАСТРУКТУРЫ

- И Зона объектов инженерной инфраструктуры

ЗОНЫ СЕЛЬСКОХОЗЯЙСТВЕННОГО ИСПОЛЬЗОВАНИЯ

- СХ2 Зона объектов сельскохозяйственного назначения
- СХ3 Зона сельскохозяйственного использования

ЗОНЫ РЕКРЕАЦИОННОГО НАЗНАЧЕНИЯ

- Р2 Зона рекреационного назначения
- Р3 Зона объектов отдыха, туризма и спорта

ЗОНЫ СПЕЦИАЛЬНОГО НАЗНАЧЕНИЯ

- СН1 Зона размещения кладбищ

ЗЕМЕЛЬНЫЕ УЧАСТКИ, НА КОТОРЫЕ ДЕЙСТВИЕ ГРАДОСТРОИТЕЛЬНОГО РЕГЛАМЕНТА НЕ РАСПРОСТРАНЯЕТСЯ

- ЛО Занятые линейными объектами
- ТОП В границах территорий общего пользования
- ДНИ Предоставленные для добычи полезных ископаемых

ЗЕМЛИ, НА КОТОРЫЕ ГРАДОСТРОИТЕЛЬНЫЕ РЕГЛАМЕНТЫ НЕ УСТАНАВЛИВАЮТСЯ

- ЛФ Земли лесного фонда
- ВО Земли, покрытые поверхностными водами (водные объекты)
- СХ Сельскохозяйственные угодья в составе земель сельскохозяйственного назначения

Заключение

№ 6-20 от 15.09.2020 г.

Согласно п.4 ст. 30 Градостроительного кодекса РФ границы территориальных зон должны отвечать требованию принадлежности каждого земельного участка только к одной территориальной зоне, за исключением земельного участка, границы которого в соответствии с земельным законодательством могут пересекать границы территориальных зон.

При проведении работ по определению местоположений границ территориальных зон Тимершикского сельского поселения Сабинского муниципального района Республики Татарстан выявлено следующее:

- границы территориальной зоны индивидуальной жилой застройки (Ж1) пересекают границы земельных участков с кадастровыми номерами: 16:35:170702:16, 16:35:170702:17, 16:35:170703:21, 16:35:170705:20, 16:35:170705:29, 16:35:170705:33, 16:35:000000:1280, 16:35:170706:7, 16:35:170706:8, 16:35:170709:22, 16:35:170601:37, 16:35:170901:123, 16:35:000000:980, 16:35:170201:164, 16:35:000000:1299, 16:35:170604:215, 16:35:170401:25, 16:35:170401:26, 16:35:170401:160, 16:35:170401:183, 16:35:170601:16, 16:35:000000:159, 16:35:170806:4, 16:35:170601:25, 16:35:170804:9, 16:35:000000:295, 16:35:170602:21, 16:35:170901:89;

- территориальная зона индивидуальной жилой застройки (Ж1) включает контуры многоконтурных земельных участков (единое землепользование) с кадастровыми номерами: 16:35:000000:72, 16:35:000000:92, 16:35:000000:113, 16:35:000000:162, 16:35:000000:270, 16:35:000000:304, контуры которых также расположены и за границами территориальной зоны;

- границы территориальной зоны смешанной жилой и общественной застройки (ОЖ) пересекают границы земельного участка с кадастровым номером 16:35:000000:1280;

- границы многофункциональной общественно-деловой территориальной зоны (ОД) пересекают границы земельных участков с кадастровыми номерами: 16:35:170501:44, 16:35:170201:164, 16:35:170401:25, 16:35:170401:26;

- территориальная зона производственных и складских объектов III класса опасности (П2) включает контуры многоконтурного земельного участка (единое землепользование) с кадастровым номером 16:35:000000:261, контуры которого также расположены и за границами территориальной зоны;

- границы территориальной зоны инженерной инфраструктуры (И) пересекают границы земельных участков с кадастровыми номерами: 16:35:170707:13, 16:35:170707:15, 16:35:170806:8, 16:35:000000:980, 16:35:170806:4;

- территориальная зона инженерной инфраструктуры (И) включает контуры многоконтурного земельного участка (единое землепользование) с кадастровым номером 16:35:000000:270, контуры которого также расположены и за границами территориальной зоны;

- границы территориальной зоны объектов сельскохозяйственного назначения (СХ2) пересекают границы земельных участков с кадастровыми номерами: 16:35:000000:976, 16:35:170701:29, 16:35:170702:16, 16:35:170702:17, 16:35:170703:21, 16:35:170703:34, 16:35:170705:20, 16:35:170705:27, 16:35:170705:29, 16:35:170705:34, 16:35:170705:51, 16:35:000000:1221, 16:35:000000:1280, 16:35:170704:36, 16:35:170704:37, 16:35:000000:1219, 16:35:170706:4, 16:35:170706:7, 16:35:170708:22, 16:35:170708:24, 16:35:170708:25, 16:35:170708:26, 16:35:170708:27, 16:35:170708:28, 16:35:170708:29, 16:35:000000:1300, 16:35:000000:1301, 16:35:000000:1302, 16:35:000000:1303, 16:35:170707:7, 16:35:170707:13, 16:35:170707:15, 16:35:170709:7, 16:35:170709:9, 16:35:170709:12, 16:35:170709:22, 16:35:000000:957, 16:35:000000:1229, 16:35:170602:70, 16:35:170602:71, 16:35:170602:73, 16:35:000000:1248, 16:35:170601:48, 16:35:170601:49, 16:35:170601:50, 16:35:170606:1, 16:35:000000:1251,

16:35:170802:13, 16:35:170802:27, 16:35:170806:20, 16:35:170807:38, 16:35:170807:40, 16:35:170901:101, 16:35:170901:116, 16:35:000000:1226, 16:35:000000:1227, 16:35:170301:1, 16:35:170301:2, 16:35:170301:111, 16:35:170301:119, 16:35:000000:1299, 16:35:170604:31, 16:35:170604:32, 16:35:170604:33, 16:35:170604:34, 16:35:170604:36, 16:35:170604:38, 16:35:170604:39, 16:35:170604:40, 16:35:170604:43, 16:35:170604:44, 16:35:170604:45, 16:35:170604:48, 16:35:170604:49, 16:35:170604:50, 16:35:170604:51, 16:35:170604:52, 16:35:170604:53, 16:35:170604:54, 16:35:170604:55, 16:35:170604:56, 16:35:170604:57, 16:35:170604:58, 16:35:170604:59, 16:35:170604:60, 16:35:170604:61, 16:35:170604:62, 16:35:170604:63, 16:35:170604:64, 16:35:170604:65, 16:35:170604:66, 16:35:170604:67, 16:35:170604:68, 16:35:170604:70, 16:35:170604:71, 16:35:170604:72, 16:35:170604:73, 16:35:170604:74, 16:35:170604:75, 16:35:170604:76, 16:35:170604:77, 16:35:170604:81, 16:35:170604:82, 16:35:170604:83, 16:35:170604:153, 16:35:170604:166, 16:35:000000:926, 16:35:170401:160, 16:35:170401:164, 16:35:170401:165, 16:35:170401:376, а также границы с. Куюк Тимершикского сельского поселения Сабинского муниципального района;

- территориальная зона объектов сельскохозяйственного назначения (СХ2) включает контуры многоконтурных земельных участков (единое землепользование) с кадастровыми номерами 16:35:000000:92, 16:35:000000:113, 16:35:000000:114, 16:35:000000:150, 16:35:000000:158, 16:35:000000:162, 16:35:000000:169, 16:35:000000:181, 16:35:000000:261, 16:35:000000:270, 16:35:000000:304, 16:35:000000:315, контуры которых также расположены и за границами территориальной зоны;

- границы территориальной зоны сельскохозяйственного использования (СХ3) пересекают границы земельных участков с кадастровыми номерами: 16:35:170701:15, 16:35:170701:16, 16:35:170701:17, 16:35:170701:28, 16:35:170701:29, 16:35:170702:16, 16:35:170702:23, 16:35:170702:26, 16:35:170703:9, 16:35:170703:12, 16:35:170703:34, 16:35:170704:27,

16:35:170704:28, 16:35:170704:38, 16:35:170708:22, 16:35:170708:23, 16:35:170708:25, 16:35:170708:26, 16:35:000000:1238, 16:35:000000:1250, 16:35:000000:1303, 16:35:170707:7, 16:35:170707:10, 16:35:170707:14, 16:35:170709:22, 16:35:170709:23, 16:35:170709:24, 16:35:000000:1251, 16:35:000000:1226, 16:35:000000:1299, 16:35:170703:5;

- территориальная зона сельскохозяйственного использования (СХ3) включает контуры многоконтурных земельных участков (единое землепользование) с кадастровыми номерами 16:35:000000:181, 16:35:000000:270, 16:35:000000:304, контуры которых также расположены и за границами территориальной зоны;

- границы территориальной зоны рекреационного назначения (Р2) пересекают границы земельных участков с кадастровыми номерами: 16:35:170702:17, 16:35:170702:18, 16:35:170702:20, 16:35:000000:1280, 16:35:000000:1229, 16:35:000000:1226, 16:35:000000:1227, 16:35:170201:64, а также границы населенного пункта с. Мингер Тимершикского сельского поселения Сабинского муниципального района;

- границы территориальной зоны объектов отдыха, туризма и спорта (Р3) пересекают границы земельных участков с кадастровыми номерами: 16:35:000000:976, 16:35:170708:25, 16:35:170708:28, 16:35:000000:1303, 16:35:000000:957, 16:35:170806:8, 16:35:000000:1299;

- границы территориальной зоны размещения кладбищ (СН1) пересекают границы земельных участков с кадастровыми номерами: 16:35:000000:1280, 16:35:170806:15, 16:35:170806:20,

- территориальная зона размещения кладбищ (СН1) включает контуры многоконтурного земельного участка (единое землепользование) с кадастровым номером 16:35:000000:270, контуры которого также расположены и за границами территориальной зоны.

В соответствии с п. 6 ч. 2 ст. 34 Федерального Закона от 13.07.2015 №218-ФЗ «О государственной регистрации недвижимости» сформировать границы указанных территориальных зон Тимершикского сельского

поселения без наложения с границами вышеуказанных земельных участков не представляется возможным. В отношении земельных участков выявлены реестровые ошибки и в Исполнительный комитет Тимершикского сельского поселения Сабинского муниципального района Республики Татарстан направлено письмо о необходимости уведомить правообладателей.

На основании сведений органов местного самоуправления Тимершикского сельского поселения устранение вышеуказанных реестровых ошибок не представляется возможным.

Исходя из вышеизложенного, считаю возможным внесение сведений об указанных территориальных зонах Тимершикского сельского поселения Сабинского муниципального района Республики Татарстан в Единый государственный реестр недвижимости.

15.09.2020

Дата М.П. Подпись

КАДАСТРОВЫЙ ИНЖЕНЕР
НОМЕР КВАЛИФ АТТЕСТАТА 16-14-705
ГАТИН
РОБЕРТ
РАШИТОВИЧ
СНИЛС 150-728-446 58

ОПИСАНИЕ МЕСТОПОЛОЖЕНИЯ ГРАНИЦ

Зона смешанной жилой и общественной застройки

(наименование объекта, местоположение границ которого описано (далее - объект))

Раздел 1

Сведения об объекте

№ п/п	Характеристики объекта	Описание характеристик
1	2	3
1.	Местоположение объекта	422060, Республика Татарстан (Татарстан), район Сабинский, сельское поселение Тимершикское
2.	Площадь объекта +/- величина погрешности определения площади (Р +/- Дельта Р)	24368 +/- 55 м²
3.	Иные характеристики объекта	Республика Татарстан, Сабинский район, сельское поселение Тимершикское

Раздел 2

Сведения о местоположении границ объекта

1. Система координат МСК-16

2. Сведения о характерных точках границ объекта

Обозначение характерных точек границ	Координаты, м		Метод определения координат характерной точки	Средняя квадратическая погрешность положения характерной точки (Mt), м	Описание обозначения точки на местности (при наличии)
	X	Y			
1	2	3	4	5	6
н125	501039.92	1380498.44	Аналитический метод	0.1	-
н126	501020.36	1380528.61	Аналитический метод	0.1	-
н127	501004.46	1380518.96	Аналитический метод	0.1	-
н128	501003.30	1380520.80	Аналитический метод	0.1	-
н129	500976.12	1380563.66	Аналитический метод	0.1	-
н130	500941.90	1380536.84	Аналитический метод	0.1	-
н131	500922.62	1380521.73	Аналитический метод	0.1	-
н132	500924.37	1380492.54	Аналитический метод	0.1	-
н133	500927.12	1380465.46	Аналитический метод	0.1	-
н134	500935.91	1380436.17	Аналитический метод	0.1	-
н135	500950.61	1380407.82	Аналитический метод	0.1	-
н136	500965.08	1380385.47	Аналитический метод	0.1	-
н137	500978.63	1380369.50	Аналитический метод	0.1	-
н138	500983.45	1380380.47	Аналитический метод	0.1	-
н139	500984.50	1380383.70	Аналитический метод	0.1	-
н140	501013.78	1380372.47	Аналитический метод	0.1	-
н141	501091.06	1380328.12	Аналитический метод	0.1	-
н142	501128.75	1380360.58	Аналитический метод	0.1	-
н143	501084.91	1380429.06	Аналитический метод	0.1	-
н144	501059.00	1380469.03	Аналитический метод	0.1	-
н145	501045.17	1380490.35	Аналитический метод	0.1	-
н125	501039.92	1380498.44	Аналитический метод	0.1	-

3. Сведения о характерных точках части (частей) границы объекта

Обозначение характерных точек части границы	Координаты, м		Метод определения координат характерной точки	Средняя квадратическая погрешность положения характерной точки (Mt), м	Описание обозначения точки на местности (при наличии)
	X	Y			
1	2	3	4	5	6
-	-	-	-	-	-

Раздел 3

Сведения о местоположении измененных (уточненных) границ объекта

1. Система координат -

2. Сведения о характерных точках границ объекта

Обозначение характерных точек границ	Существующие координаты, м		Измененные (уточненные) координаты, м		Метод определения координат характерной точки	Средняя квадратическая погрешность положения характерной точки (Mt), м	Описание обозначения точки на местности (при наличии)
	X	Y	X	Y			
1	2	3	4	5	6	7	8
-	-	-	-	-	-	-	

3. Сведения о характерных точках части (частей) границы объекта

Обозначение характерных точек части границы	Существующие координаты, м		Измененные (уточненные) координаты, м		Метод определения координат характерной точки	Средняя квадратическая погрешность положения характерной точки (Mt), м	Описание обозначения точки на местности (при наличии)
	X	Y	X	Y			
1	2	3	4	5	6	7	8
-	-	-	-	-	-	-	

Раздел 4

Обзорная схема границ объекта

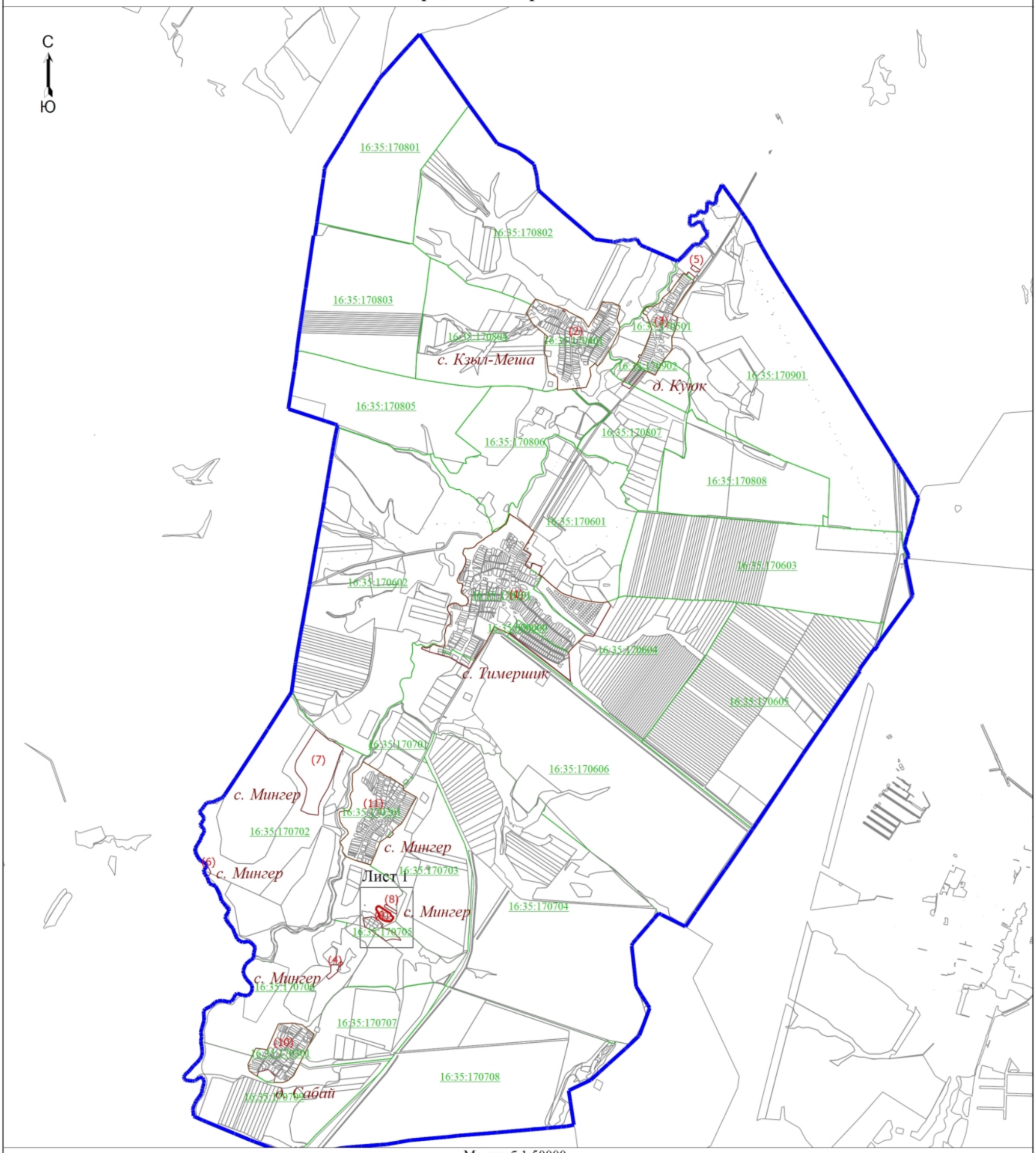

Масштаб 1:50000

Условные обозначения

- Граница территориальной зоны - Зона смешанной жилой и общественной застройки

н1 - Обозначение новой характерной точки

- Граница муниципального образования - Тимершикское сельское поселение

- Граница населенного пункта

- Граница земельного участка

- Граница кадастрового квартала

с. Кзыл-Меша - Наименование населенного пункта

16:35:000000 - Номер кадастрового квартала

Подпись _____

Дата "01" сентября 2020 г.

Место для оттиска печати (при наличии) лица, составившего описание местоположения границ объекта

Раздел 4

План границ объекта

Лист 1

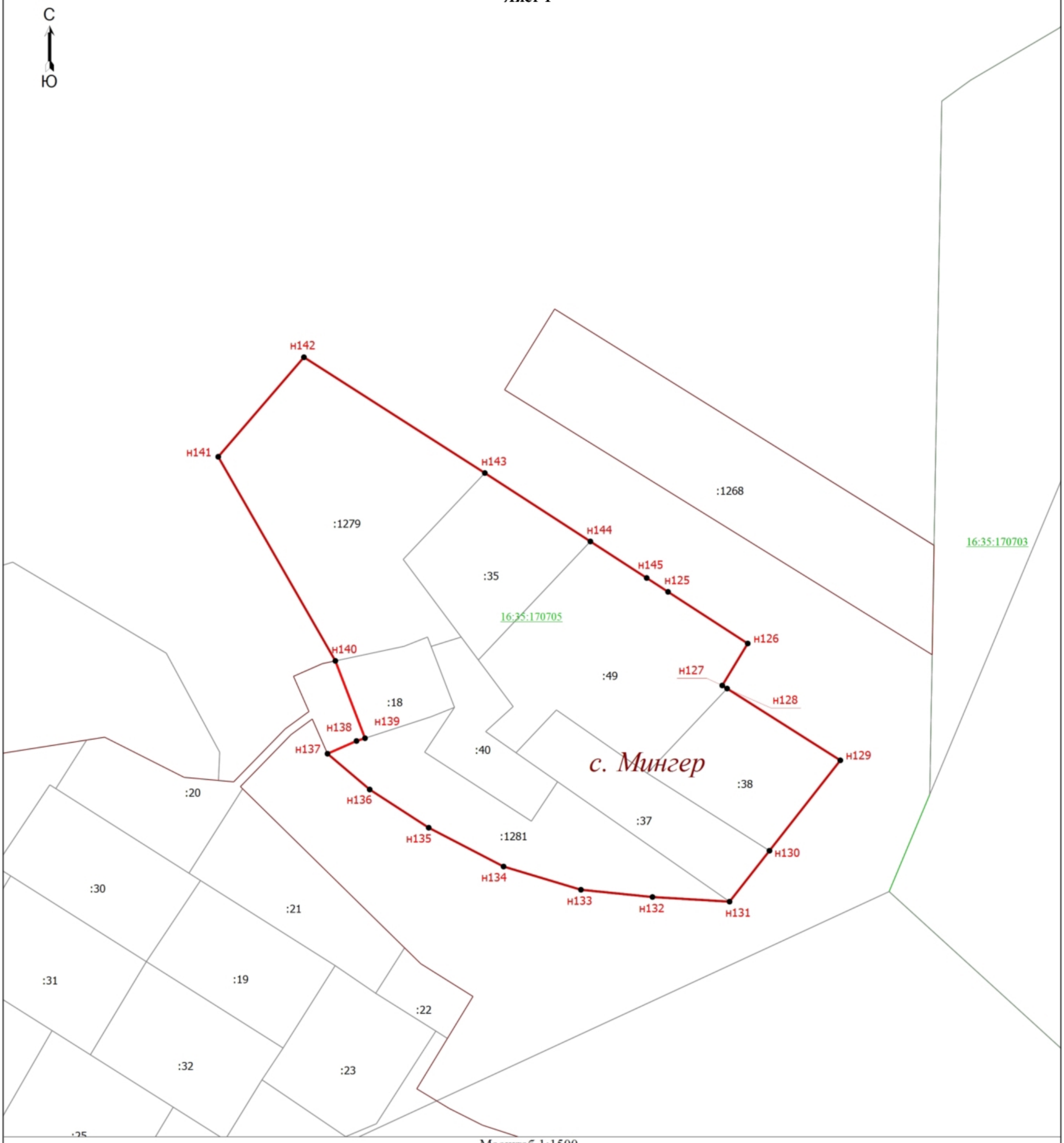

Масштаб 1:1500

Условные обозначения

- Граница территориальной зоны - Зона смешанной жилой и общественной застройки
- н1 - Обозначение новой характерной точки
- :4 - Кадастровый номер земельного участка
- Граница населенного пункта
- Граница земельного участка
- Граница земельного участка в составе Единого землепользования
- Граница кадастрового квартала
- *с. Мингер* - Наименование населенного пункта
- 16:35:170703 - Номер кадастрового квартала

Подпись _____ Дата "01" сентября 2020 г.

Место для оттиска печати (при наличии) лица, составившего описание местоположения границ объекта

Текстовое описание местоположения границ населенных пунктов, территориальных зон, особо охраняемых природных территорий, зон с особыми условиями использования территорий

Прохождение границы		Описание прохождения границы
от точки	до точки	
1	2	3
н125	н126	По границе земельного участка с кадастровым номером 16:35:000000:1280
н126	н127	По границе земельного участка с кадастровым номером 16:35:000000:1280
н127	н128	По границе земельного участка с кадастровым номером 16:35:000000:1280
н128	н129	По границе земельного участка с кадастровым номером 16:35:000000:1280
н129	н130	По границе земельного участка с кадастровым номером 16:35:000000:1280
н130	н131	По границе земельного участка с кадастровым номером 16:35:000000:1280
н131	н132	По границе земельного участка с кадастровым номером 16:35:000000:1280
н132	н133	По границе земельного участка с кадастровым номером 16:35:000000:1280
н133	н134	По границе земельного участка с кадастровым номером 16:35:000000:1280
н134	н135	По границе земельного участка с кадастровым номером 16:35:000000:1280
н135	н136	По границе земельного участка с кадастровым номером 16:35:000000:1280
н136	н137	По границе земельного участка с кадастровым номером 16:35:000000:1280
н137	н138	По границе земельного участка с кадастровым номером 16:35:170705:20
н138	н139	По границе земельного участка с кадастровым номером 16:35:170705:20
н139	н140	По границе земельного участка с кадастровым номером 16:35:170705:20
н140	н141	По границе земельного участка с кадастровым номером 16:35:000000:1280
н141	н142	По границе земельного участка с кадастровым номером 16:35:000000:1280
н142	н143	По границе земельного участка с кадастровым номером 16:35:000000:1280
н143	н144	По границе земельного участка с кадастровым номером 16:35:000000:1280
н144	н145	По границе земельного участка с кадастровым номером 16:35:000000:1280
н145	н125	По границе земельного участка с кадастровым номером 16:35:000000:1280

СОВЕТ САБИНСКОГО
МУНИЦИПАЛЬНОГО РАЙОНА
РЕСПУБЛИКИ ТАТАРСТАН
422060, Республика Татарстан, Сабинский район,
п.г.т. Богатые Сабы, ул. Г.Закирова, 52

ТАТАРСТАН РЕСПУБЛИКАСЫ
САБА МУНИЦИПАЛЬ
РАЙОН СОВЕТЫ
422060, Татарстан Республикасы, Саба районы,
Байлар Сабасы ш.т.п., Г.Закиров урамы, 52 йорт

тел. (84362) 2-31-33, 2-31-44, факс (84362) 2-31-74, e-mail: saba@tatar.ru, www.saby.tatarstan.ru

№ 373 от 21.08.2020

на № _____ от _____

РЕШЕНИЕ

Об утверждении Правил землепользования и застройки муниципального образования «Тимершикское сельское поселение Сабинского муниципального района Республики Татарстан»

В целях исполнения действующего законодательства в области градостроительной деятельности, в соответствии со статьей 32 Градостроительного кодекса Российской Федерации, частью 4 статьи 14 Федерального закона от 6 октября 2003 года №131-ФЗ «Об общих принципах организации местного самоуправления в Российской Федерации», частью 5 статьи 15 Закона Республики Татарстан от 28.07.2004 года №45-ЗРТ «О местном самоуправлении в Республике Татарстан», статьей 19 Устава Сабинского муниципального района Республики Татарстан, Положением о публичных слушаниях в Сабинском муниципальном районе, утвержденное решением Совета Сабинского муниципального района Республики Татарстан от 21.11.2006 года №94, учитывая, что полномочия органов местного самоуправлений сельских поселений являются вопросами местного значения муниципальных районов и решаются на территориях сельских поселений органами местного самоуправления муниципального района, и по итогам проведенных публичных слушаний, а также рассмотрев протест Прокуратуры Сабинского района, Совет Сабинского муниципального района Республики Татарстан РЕШИЛ:

1. Утвердить Правила землепользования и застройки муниципального образования «Тимершикское сельское поселение Сабинского муниципального района Республики Татарстан» (прилагается).

2. Признать утратившим силу решение Совета Сабинского муниципального района от 24.10.2018 года №262 «Об утверждении Правил землепользования и застройки муниципального образования «Тимершикское сельское поселение Сабинского муниципального района Республики Татарстан».

3. Опубликовать настоящее решение на официальном портале правовой информации Республики Татарстан в информационно-телекоммуникационной сети «Интернет» по адресу: http://pravo.tatarstan.ru и официальном сайте Сабинского муниципального района Республики Татарстан в сети «Интернет» по адресу http://saby.tatarstan.ru.

Глава Сабинского
муниципального района Р.Н. Минниханов

Правила землепользования и застройки Тимершикского сельского поселения Сабинского муниципального района Республики Татарстан

Карта градостроительного зонирования.Территориальные зоны. М 1:10000

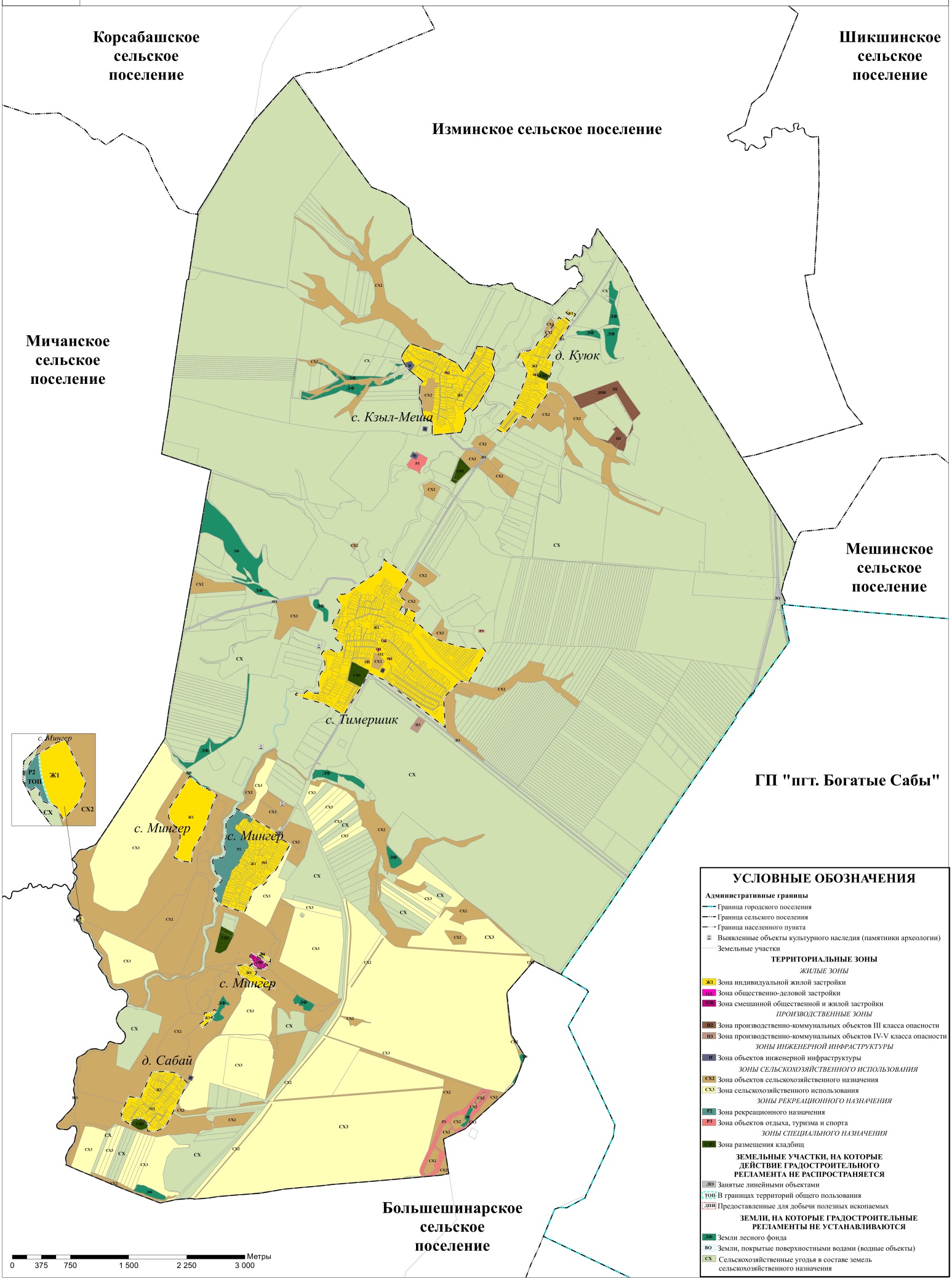

УСЛОВНЫЕ ОБОЗНАЧЕНИЯ

Административные границы

- Граница городского поселения
- Граница сельского поселения
- Граница населенного пункта
- Выявленные объекты культурного наследия (памятники археологии)
- Земельные участки

ТЕРРИТОРИАЛЬНЫЕ ЗОНЫ

ЖИЛЫЕ ЗОНЫ

- Ж1 Зона индивидуальной жилой застройки
- ОД Зона общественно-деловой застройки
- ОЖ Зона смешанной общественной и жилой застройки

ПРОИЗВОДСТВЕННЫЕ ЗОНЫ

- П2 Зона производственно-коммунальных объектов III класса опасности
- П3 Зона производственно-коммунальных объектов IV-V класса опасности

ЗОНЫ ИНЖЕНЕРНОЙ ИНФРАСТРУКТУРЫ

- И Зона объектов инженерной инфраструктуры

ЗОНЫ СЕЛЬСКОХОЗЯЙСТВЕННОГО ИСПОЛЬЗОВАНИЯ

- СХ2 Зона объектов сельскохозяйственного назначения
- СХ3 Зона сельскохозяйственного использования

ЗОНЫ РЕКРЕАЦИОННОГО НАЗНАЧЕНИЯ

- Р2 Зона рекреационного назначения
- Р3 Зона объектов отдыха, туризма и спорта

ЗОНЫ СПЕЦИАЛЬНОГО НАЗНАЧЕНИЯ

- СН1 Зона размещения кладбищ

ЗЕМЕЛЬНЫЕ УЧАСТКИ, НА КОТОРЫЕ ДЕЙСТВИЕ ГРАДОСТРОИТЕЛЬНОГО РЕГЛАМЕНТА НЕ РАСПРОСТРАНЯЕТСЯ

- ЛО Занятые линейными объектами
- ТОП В границах территорий общего пользования
- ДНИ Предоставленные для добычи полезных ископаемых

ЗЕМЛИ, НА КОТОРЫЕ ГРАДОСТРОИТЕЛЬНЫЕ РЕГЛАМЕНТЫ НЕ УСТАНАВЛИВАЮТСЯ

- ЛФ Земли лесного фонда
- ВО Земли, покрытые поверхностными водами (водные объекты)
- СХ Сельскохозяйственные угодья в составе земель сельскохозяйственного назначения

Заключение

№ 6-20 от 15.09.2020 г.

Согласно п.4 ст. 30 Градостроительного кодекса РФ границы территориальных зон должны отвечать требованию принадлежности каждого земельного участка только к одной территориальной зоне, за исключением земельного участка, границы которого в соответствии с земельным законодательством могут пересекать границы территориальных зон.

При проведении работ по определению местоположений границ территориальных зон Тимершикского сельского поселения Сабинского муниципального района Республики Татарстан выявлено следующее:

- границы территориальной зоны индивидуальной жилой застройки (Ж1) пересекают границы земельных участков с кадастровыми номерами: 16:35:170702:16, 16:35:170702:17, 16:35:170703:21, 16:35:170705:20, 16:35:170705:29, 16:35:170705:33, 16:35:000000:1280, 16:35:170706:7, 16:35:170706:8, 16:35:170709:22, 16:35:170601:37, 16:35:170901:123, 16:35:000000:980, 16:35:170201:164, 16:35:000000:1299, 16:35:170604:215, 16:35:170401:25, 16:35:170401:26, 16:35:170401:160, 16:35:170401:183, 16:35:170601:16, 16:35:000000:159, 16:35:170806:4, 16:35:170601:25, 16:35:170804:9, 16:35:000000:295, 16:35:170602:21, 16:35:170901:89;

- территориальная зона индивидуальной жилой застройки (Ж1) включает контуры многоконтурных земельных участков (единое землепользование) с кадастровыми номерами: 16:35:000000:72, 16:35:000000:92, 16:35:000000:113, 16:35:000000:162, 16:35:000000:270, 16:35:000000:304, контуры которых также расположены и за границами территориальной зоны;

- границы территориальной зоны смешанной жилой и общественной застройки (ОЖ) пересекают границы земельного участка с кадастровым номером 16:35:000000:1280;

- границы многофункциональной общественно-деловой территориальной зоны (ОД) пересекают границы земельных участков с кадастровыми номерами: 16:35:170501:44, 16:35:170201:164, 16:35:170401:25, 16:35:170401:26;

- территориальная зона производственных и складских объектов III класса опасности (П2) включает контуры многоконтурного земельного участка (единое землепользование) с кадастровым номером 16:35:000000:261, контуры которого также расположены и за границами территориальной зоны;

- границы территориальной зоны инженерной инфраструктуры (И) пересекают границы земельных участков с кадастровыми номерами: 16:35:170707:13, 16:35:170707:15, 16:35:170806:8, 16:35:000000:980, 16:35:170806:4;

- территориальная зона инженерной инфраструктуры (И) включает контуры многоконтурного земельного участка (единое землепользование) с кадастровым номером 16:35:000000:270, контуры которого также расположены и за границами территориальной зоны;

- границы территориальной зоны объектов сельскохозяйственного назначения (СХ2) пересекают границы земельных участков с кадастровыми номерами: 16:35:000000:976, 16:35:170701:29, 16:35:170702:16, 16:35:170702:17, 16:35:170703:21, 16:35:170703:34, 16:35:170705:20, 16:35:170705:27, 16:35:170705:29, 16:35:170705:34, 16:35:170705:51, 16:35:000000:1221, 16:35:000000:1280, 16:35:170704:36, 16:35:170704:37, 16:35:000000:1219, 16:35:170706:4, 16:35:170706:7, 16:35:170708:22, 16:35:170708:24, 16:35:170708:25, 16:35:170708:26, 16:35:170708:27, 16:35:170708:28, 16:35:170708:29, 16:35:000000:1300, 16:35:000000:1301, 16:35:000000:1302, 16:35:000000:1303, 16:35:170707:7, 16:35:170707:13, 16:35:170707:15, 16:35:170709:7, 16:35:170709:9, 16:35:170709:12, 16:35:170709:22, 16:35:000000:957, 16:35:000000:1229, 16:35:170602:70, 16:35:170602:71, 16:35:170602:73, 16:35:000000:1248, 16:35:170601:48, 16:35:170601:49, 16:35:170601:50, 16:35:170606:1, 16:35:000000:1251,

16:35:170802:13, 16:35:170802:27, 16:35:170806:20, 16:35:170807:38, 16:35:170807:40, 16:35:170901:101, 16:35:170901:116, 16:35:000000:1226, 16:35:000000:1227, 16:35:170301:1, 16:35:170301:2, 16:35:170301:111, 16:35:170301:119, 16:35:000000:1299, 16:35:170604:31, 16:35:170604:32, 16:35:170604:33, 16:35:170604:34, 16:35:170604:36, 16:35:170604:38, 16:35:170604:39, 16:35:170604:40, 16:35:170604:43, 16:35:170604:44, 16:35:170604:45, 16:35:170604:48, 16:35:170604:49, 16:35:170604:50, 16:35:170604:51, 16:35:170604:52, 16:35:170604:53, 16:35:170604:54, 16:35:170604:55, 16:35:170604:56, 16:35:170604:57, 16:35:170604:58, 16:35:170604:59, 16:35:170604:60, 16:35:170604:61, 16:35:170604:62, 16:35:170604:63, 16:35:170604:64, 16:35:170604:65, 16:35:170604:66, 16:35:170604:67, 16:35:170604:68, 16:35:170604:70, 16:35:170604:71, 16:35:170604:72, 16:35:170604:73, 16:35:170604:74, 16:35:170604:75, 16:35:170604:76, 16:35:170604:77, 16:35:170604:81, 16:35:170604:82, 16:35:170604:83, 16:35:170604:153, 16:35:170604:166, 16:35:000000:926, 16:35:170401:160, 16:35:170401:164, 16:35:170401:165, 16:35:170401:376, а также границы с. Куюк Тимершикского сельского поселения Сабинского муниципального района;

- территориальная зона объектов сельскохозяйственного назначения (СХ2) включает контуры многоконтурных земельных участков (единое землепользование) с кадастровыми номерами 16:35:000000:92, 16:35:000000:113, 16:35:000000:114, 16:35:000000:150, 16:35:000000:158, 16:35:000000:162, 16:35:000000:169, 16:35:000000:181, 16:35:000000:261, 16:35:000000:270, 16:35:000000:304, 16:35:000000:315, контуры которых также расположены и за границами территориальной зоны;

- границы территориальной зоны сельскохозяйственного использования (СХ3) пересекают границы земельных участков с кадастровыми номерами: 16:35:170701:15, 16:35:170701:16, 16:35:170701:17, 16:35:170701:28, 16:35:170701:29, 16:35:170702:16, 16:35:170702:23, 16:35:170702:26, 16:35:170703:9, 16:35:170703:12, 16:35:170703:34, 16:35:170704:27,

16:35:170704:28, 16:35:170704:38, 16:35:170708:22, 16:35:170708:23, 16:35:170708:25, 16:35:170708:26, 16:35:000000:1238, 16:35:000000:1250, 16:35:000000:1303, 16:35:170707:7, 16:35:170707:10, 16:35:170707:14, 16:35:170709:22, 16:35:170709:23, 16:35:170709:24, 16:35:000000:1251, 16:35:000000:1226, 16:35:000000:1299, 16:35:170703:5;

- территориальная зона сельскохозяйственного использования (СХ3) включает контуры многоконтурных земельных участков (единое землепользование) с кадастровыми номерами 16:35:000000:181, 16:35:000000:270, 16:35:000000:304, контуры которых также расположены и за границами территориальной зоны;

- границы территориальной зоны рекреационного назначения (Р2) пересекают границы земельных участков с кадастровыми номерами: 16:35:170702:17, 16:35:170702:18, 16:35:170702:20, 16:35:000000:1280, 16:35:000000:1229, 16:35:000000:1226, 16:35:000000:1227, 16:35:170201:64, а также границы населенного пункта с. Мингер Тимершикского сельского поселения Сабинского муниципального района;

- границы территориальной зоны объектов отдыха, туризма и спорта (Р3) пересекают границы земельных участков с кадастровыми номерами: 16:35:000000:976, 16:35:170708:25, 16:35:170708:28, 16:35:000000:1303, 16:35:000000:957, 16:35:170806:8, 16:35:000000:1299;

- границы территориальной зоны размещения кладбищ (СН1) пересекают границы земельных участков с кадастровыми номерами: 16:35:000000:1280, 16:35:170806:15, 16:35:170806:20,

- территориальная зона размещения кладбищ (СН1) включает контуры многоконтурного земельного участка (единое землепользование) с кадастровым номером 16:35:000000:270, контуры которого также расположены и за границами территориальной зоны.

В соответствии с п. 6 ч. 2 ст. 34 Федерального Закона от 13.07.2015 №218-ФЗ «О государственной регистрации недвижимости» сформировать границы указанных территориальных зон Тимершикского сельского

поселения без наложения с границами вышеуказанных земельных участков не представляется возможным. В отношении земельных участков выявлены реестровые ошибки и в Исполнительный комитет Тимершикского сельского поселения Сабинского муниципального района Республики Татарстан направлено письмо о необходимости уведомить правообладателей.

На основании сведений органов местного самоуправления Тимершикского сельского поселения устранение вышеуказанных реестровых ошибок не представляется возможным.

Исходя из вышеизложенного, считаю возможным внесение сведений об указанных территориальных зонах Тимершикского сельского поселения Сабинского муниципального района Республики Татарстан в Единый государственный реестр недвижимости.

15.09.2020

Дата М.П. Подпись

КАДАСТРОВЫЙ ИНЖЕНЕР
НОМЕР КВАЛИФ АТТЕСТАТА 16-14-705
ГАТИН
РОБЕРТ
РАШИТОВИЧ
СНИЛС 150-728-446 58

ОПИСАНИЕ МЕСТОПОЛОЖЕНИЯ ГРАНИЦ

Многофункциональная общественно-деловая зона

(наименование объекта, местоположение границ которого описано (далее - объект))

Раздел 1

Сведения об объекте

№ п/п	Характеристики объекта	Описание характеристик
1	2	3
1.	Местоположение объекта	422060, Республика Татарстан (Татарстан), район Сабинский, сельское поселение Тимершикское
2.	Площадь объекта +/- величина погрешности определения площади (Р +/- Дельта Р)	5415 +/- 26 м²
3.	Иные характеристики объекта	Республика Татарстан, Сабинский район, сельское поселение Тимершикское

Раздел 2

Сведения о местоположении границ объекта

1. Система координат МСК-16

2. Сведения о характерных точках границ объекта

Обозначение характерных точек границ	Координаты, м		Метод определения координат характерной точки	Средняя квадратическая погрешность положения характерной точки (Mt), м	Описание обозначения точки на местности (при наличии)
	X	Y			
1	2	3	4	5	6
н1	499127.41	1379079.13	Аналитический метод	0.10	-
н2	499117.36	1379072.70	Аналитический метод	0.10	-
н3	499122.73	1379064.91	Аналитический метод	0.10	-
н4	499132.66	1379071.39	Аналитический метод	0.10	-
н1	499127.41	1379079.13	Аналитический метод	0.10	-
н5	504906.12	1381867.11	Аналитический метод	0.10	-
н6	504878.17	1381857.63	Аналитический метод	0.10	-
н7	504885.29	1381836.33	Аналитический метод	0.10	-
н8	504911.23	1381844.93	Аналитический метод	0.10	-
н5	504906.12	1381867.11	Аналитический метод	0.10	-
н9	504990.33	1382025.01	Аналитический метод	0.10	-
н10	504982.05	1382019.46	Аналитический метод	0.10	-
н11	504987.63	1382011.13	Аналитический метод	0.10	-
н12	504995.91	1382016.68	Аналитический метод	0.10	-
н9	504990.33	1382025.01	Аналитический метод	0.10	-
н13	504873.82	1381860.94	Аналитический метод	0.10	-
н14	504864.21	1381858.28	Аналитический метод	0.10	-
н15	504866.62	1381848.59	Аналитический метод	0.10	-
н16	504876.19	1381851.18	Аналитический метод	0.10	-
н13	504873.82	1381860.94	Аналитический метод	0.10	-
н17	504926.87	1382152.84	Аналитический метод	0.10	-
н18	504910.06	1382141.86	Аналитический метод	0.10	-

2. Сведения о характерных точках границ объекта					
Обозначение характерных точек границ	**Координаты, м**		**Метод определения координат характерной точки**	**Средняя квадратическая погрешность положения характерной точки (Mt), м**	**Описание обозначения точки на местности (при наличии)**
	X	**Y**			
1	**2**	**3**	**4**	**5**	**6**
н19	504929.06	1382112.76	Аналитический метод	0.10	-
н20	504945.88	1382123.75	Аналитический метод	0.10	-
н17	504926.87	1382152.84	Аналитический метод	0.10	-
н21	499147.13	1379044.26	Аналитический метод	0.10	-
н22	499142.96	1379041.13	Аналитический метод	0.10	-
н23	499145.27	1379037.59	Аналитический метод	0.10	-
н24	499149.74	1379040.78	Аналитический метод	0.10	-
н21	499147.13	1379044.26	Аналитический метод	0.10	-
н25	505153.16	1382090.59	Аналитический метод	0.10	-
н26	505138.02	1382076.57	Аналитический метод	0.10	-
н27	505155.38	1382057.39	Аналитический метод	0.10	-
н28	505164.45	1382065.89	Аналитический метод	0.10	-
н29	505163.60	1382074.76	Аналитический метод	0.10	-
н25	505153.16	1382090.59	Аналитический метод	0.10	-
н30	502298.84	1380529.61	Аналитический метод	0.10	-
н31	502282.03	1380520.52	Аналитический метод	0.10	-
н32	502282.73	1380519.30	Аналитический метод	0.10	-
н33	502285.03	1380515.27	Аналитический метод	0.10	-
н34	502294.40	1380506.06	Аналитический метод	0.10	-
н35	502298.88	1380498.97	Аналитический метод	0.10	-
н36	502311.66	1380506.33	Аналитический метод	0.10	-
н30	502298.84	1380529.61	Аналитический метод	0.10	-
н37	502281.33	1380489.92	Аналитический метод	0.10	-
н38	502277.60	1380495.85	Аналитический метод	0.10	-
н39	502269.37	1380490.66	Аналитический метод	0.10	-
н40	502273.10	1380484.74	Аналитический метод	0.10	-

2. Сведения о характерных точках границ объекта

Обозначение характерных точек границ	Координаты, м		Метод определения координат характерной точки	Средняя квадратическая погрешность положения характерной точки (Mt), м	Описание обозначения точки на местности (при наличии)
	X	Y			
1	2	3	4	5	6
н41	502274.94	1380485.89	Аналитический метод	0.10	-
н42	502276.00	1380484.19	Аналитический метод	0.10	-
н43	502279.46	1380486.35	Аналитический метод	0.10	-
н44	502278.39	1380488.07	Аналитический метод	0.10	-
н37	502281.33	1380489.92	Аналитический метод	0.10	-
н45	505179.25	1382046.38	Аналитический метод	0.10	-
н46	505168.03	1382043.64	Аналитический метод	0.10	-
н47	505169.47	1382037.75	Аналитический метод	0.10	-
н48	505169.29	1382037.71	Аналитический метод	0.10	-
н49	505170.93	1382029.56	Аналитический метод	0.10	-
н50	505171.16	1382028.96	Аналитический метод	0.10	-
н51	505182.67	1382031.48	Аналитический метод	0.10	-
н45	505179.25	1382046.38	Аналитический метод	0.10	-
н52	508580.19	1384025.41	Аналитический метод	0.10	-
н53	508572.21	1384022.50	Аналитический метод	0.10	-
н54	508577.71	1384007.96	Аналитический метод	0.10	-
н55	508578.77	1384006.23	Аналитический метод	0.10	-
н56	508580.52	1384004.62	Аналитический метод	0.10	-
н57	508583.01	1383997.01	Аналитический метод	0.10	-
н58	508589.68	1383999.62	Аналитический метод	0.10	-
н59	508600.87	1384004.01	Аналитический метод	0.10	-
н60	508591.86	1384026.91	Аналитический метод	0.10	-
н61	508581.18	1384022.71	Аналитический метод	0.10	-
н52	508580.19	1384025.41	Аналитический метод	0.10	-
н62	508621.42	1382881.44	Аналитический метод	0.10	-
н63	508613.38	1382878.08	Аналитический метод	0.10	-

2. Сведения о характерных точках границ объекта					
Обозначение характерных точек границ	**Координаты, м**		**Метод определения координат характерной точки**	**Средняя квадратическая погрешность положения характерной точки (Mt), м**	**Описание обозначения точки на местности (при наличии)**
	X	**Y**			
1	**2**	**3**	**4**	**5**	**6**
н64	508605.02	1382901.09	Аналитический метод	0.10	-
н65	508593.83	1382898.64	Аналитический метод	0.10	-
н66	508594.55	1382895.07	Аналитический метод	0.10	-
н67	508605.47	1382869.66	Аналитический метод	0.10	-
н68	508609.28	1382862.68	Аналитический метод	0.10	-
н69	508610.21	1382863.26	Аналитический метод	0.10	-
н70	508611.63	1382860.86	Аналитический метод	0.10	-
н71	508610.14	1382859.93	Аналитический метод	0.10	-
н72	508611.58	1382857.70	Аналитический метод	0.10	-
н73	508613.21	1382858.62	Аналитический метод	0.10	-
н74	508615.10	1382855.64	Аналитический метод	0.10	-
н75	508625.26	1382861.08	Аналитический метод	0.10	-
н76	508625.00	1382861.56	Аналитический метод	0.10	-
н77	508635.46	1382867.08	Аналитический метод	0.10	-
н78	508633.33	1382872.06	Аналитический метод	0.10	-
н79	508631.00	1382876.91	Аналитический метод	0.10	-
н80	508630.60	1382876.76	Аналитический метод	0.10	-
н81	508626.68	1382875.35	Аналитический метод	0.10	-
н82	508624.08	1382882.55	Аналитический метод	0.10	-
н83	508621.55	1382881.49	Аналитический метод	0.10	-
н62	508621.42	1382881.44	Аналитический метод	0.10	-
н84	505020.30	1381985.79	Аналитический метод	0.10	-
н85	505011.34	1381980.74	Аналитический метод	0.10	-
н86	505014.23	1381974.86	Аналитический метод	0.10	-
н87	505017.44	1381968.74	Аналитический метод	0.10	-
н88	505025.64	1381972.52	Аналитический метод	0.10	-

2. Сведения о характерных точках границ объекта

Обозначение характерных точек границ	Координаты, м		Метод определения координат характерной точки	Средняя квадратическая погрешность положения характерной точки (Mt), м	Описание обозначения точки на местности (при наличии)
	X	Y			
1	2	3	4	5	6
н89	505027.33	1381973.43	Аналитический метод	0.10	-
н84	505020.30	1381985.79	Аналитический метод	0.10	-
н90	505056.40	1382012.40	Аналитический метод	0.10	-
н91	505019.51	1381996.67	Аналитический метод	0.10	-
н92	505030.24	1381974.04	Аналитический метод	0.10	-
н93	505044.18	1381979.85	Аналитический метод	0.10	-
н94	505046.77	1381974.52	Аналитический метод	0.10	-
н95	505069.32	1381984.40	Аналитический метод	0.10	-
н90	505056.40	1382012.40	Аналитический метод	0.10	-

3. Сведения о характерных точках части (частей) границы объекта

Обозначение характерных точек части границы	Координаты, м		Метод определения координат характерной точки	Средняя квадратическая погрешность положения характерной точки (Mt), м	Описание обозначения точки на местности (при наличии)
	X	Y			
1	2	3	4	5	6
-	-	-	-	-	-

Раздел 3

Сведения о местоположении измененных (уточненных) границ объекта

1. Система координат -

2. Сведения о характерных точках границ объекта

Обозначение характерных точек границ	Существующие координаты, м		Измененные (уточненные) координаты, м		Метод определения координат характерной точки	Средняя квадратическая погрешность положения характерной точки (Mt), м	Описание обозначения точки на местности (при наличии)
	X	Y	X	Y			
1	2	3	4	5	6	7	8
-	-	-	-	-	-	-	

3. Сведения о характерных точках части (частей) границы объекта

Обозначение характерных точек части границы	Существующие координаты, м		Измененные (уточненные) координаты, м		Метод определения координат характерной точки	Средняя квадратическая погрешность положения характерной точки (Mt), м	Описание обозначения точки на местности (при наличии)
	X	Y	X	Y			
1	2	3	4	5	6	7	8
-	-	-	-	-	-	-	

Раздел 4

Обзорная схема границ объекта

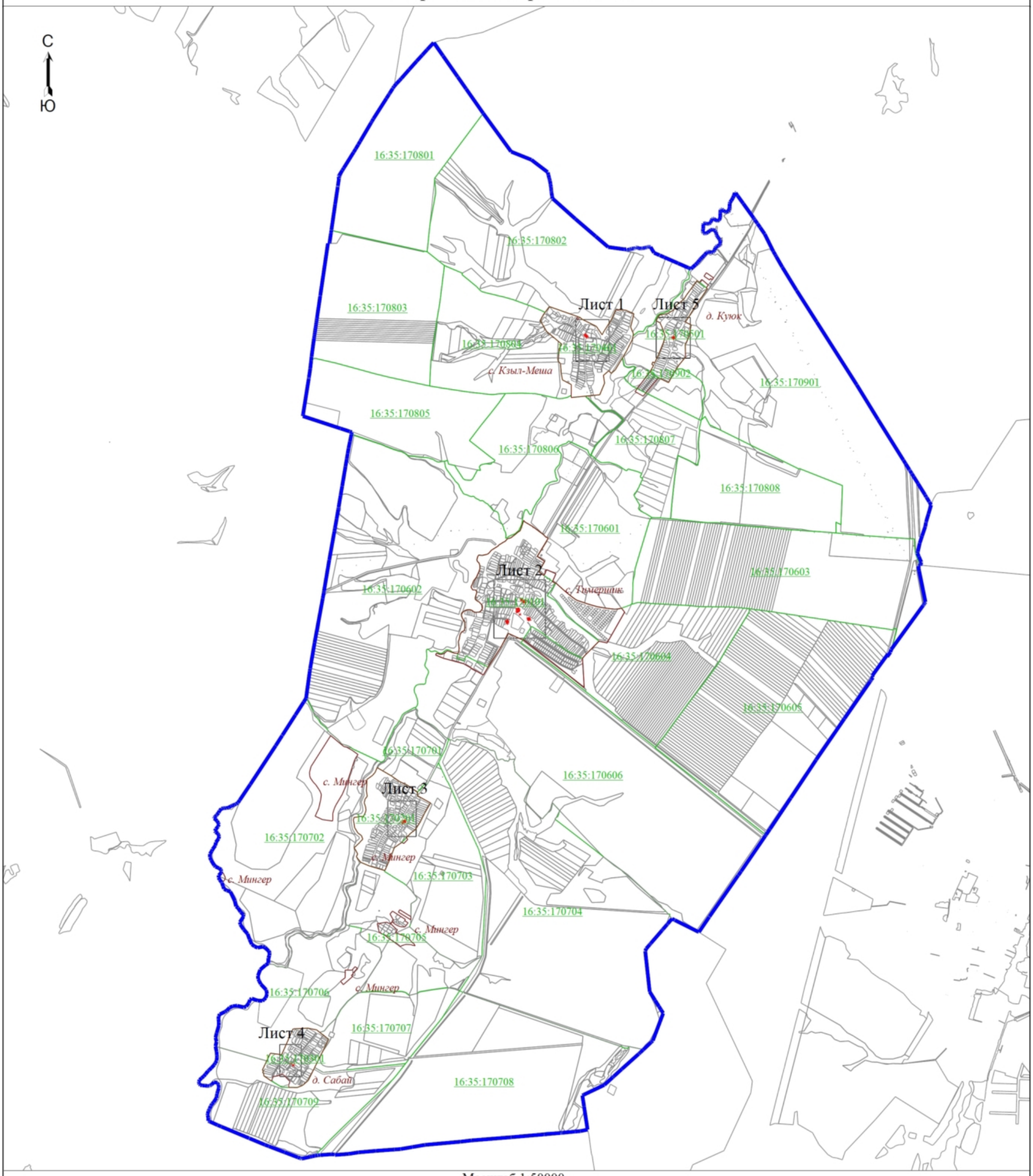

Масштаб 1:50000

Условные обозначения

- Граница территориальной зоны - Многофункциональная общественно-деловая зона
- Граница муниципального образования
- Граница населенного пункта
- Граница кадастрового квартала
- с. Кзыл-Меша - Наименование населенного пункта
- Граница земельного участка
- 16:35:170701 - Номер кадастрового квартала

Подпись _____

Дата "__01__" __сентября__ __2020__ г.

Место для оттиска печати (при наличии) лица, составившего описание местоположения границ объекта

Раздел 4

План границ объекта

Лист 1

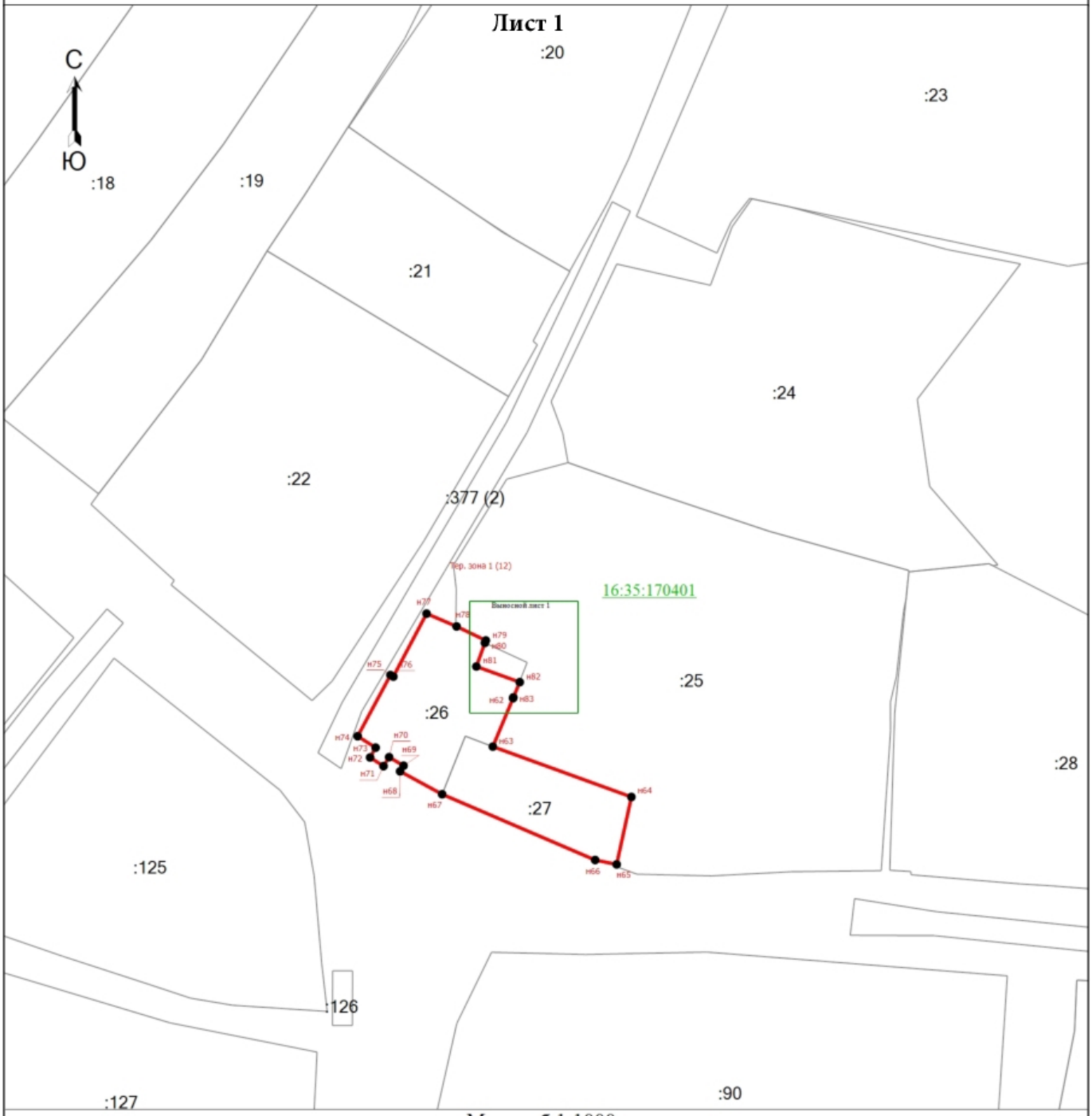

Масштаб 1:1000

Условные обозначения

- Граница территориальной зоны - Многофункциональная общественно-деловая зона
- Граница населенного пункта
16:35:170401 - Номер кадастрового квартала
н1 - Обозначение и номер характерной точки
- Граница земельного участка
:4 - Кадастровый номер земельного участка

Подпись _____ Дата "01" сентября 2020 г.

Место для оттиска печати (при наличии) лица, составившего описание местоположения границ объекта

Раздел 4

План границ объекта

Выносной лист 1

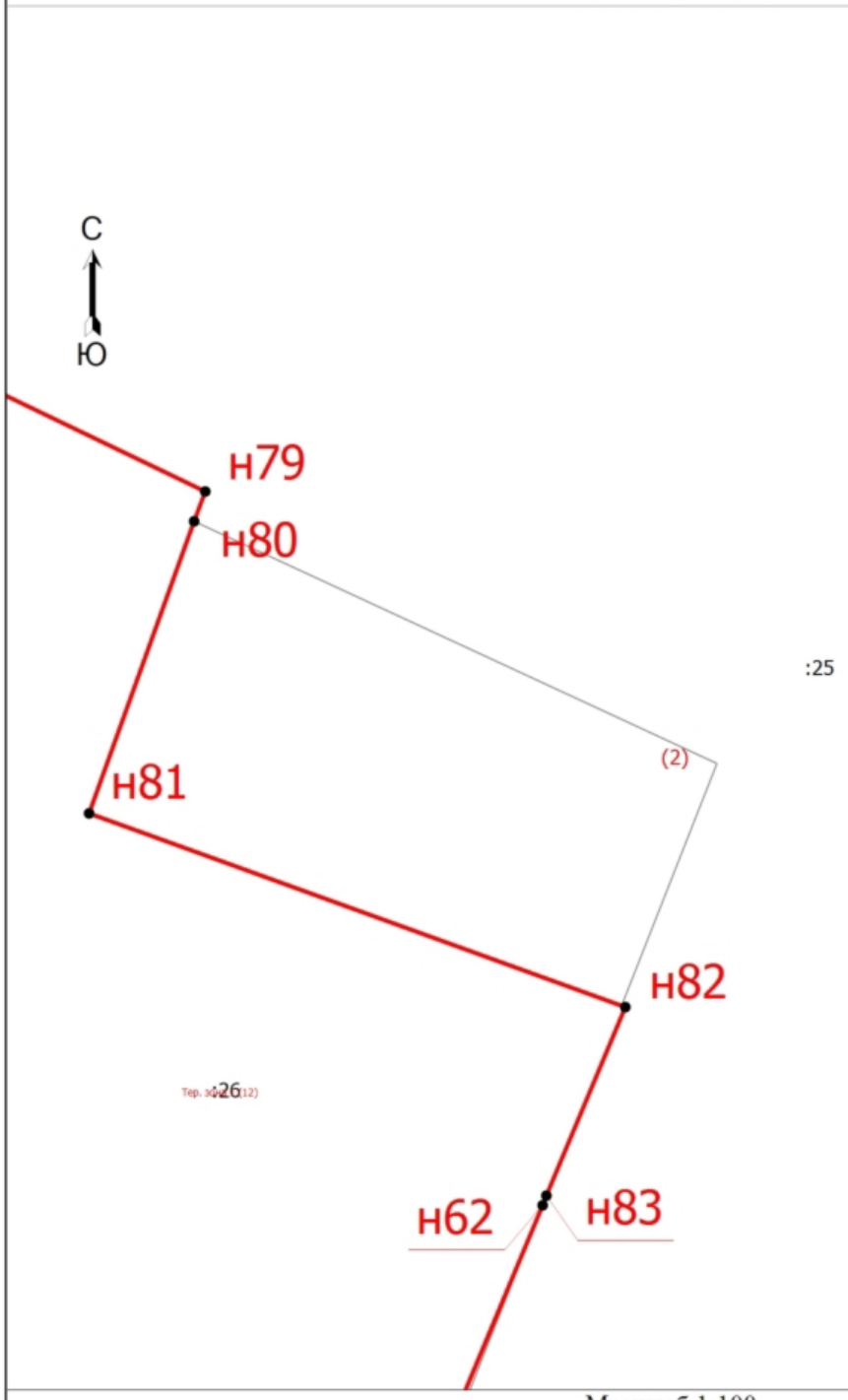

Масштаб 1:100

Условные обозначения

- Граница территориальной зоны - Многофункциональная общественно-деловая зона
н1 - Обозначение новой характерной точки
:4 - Кадастровый номер земельного участка
- Граница земельного участка

Подпись _____ Дата "01" сентября 2020 г.

Место для оттиска печати (при наличии) лица, составившего описание местоположения границ объекта

Раздел 4

План границ объекта

Лист 2

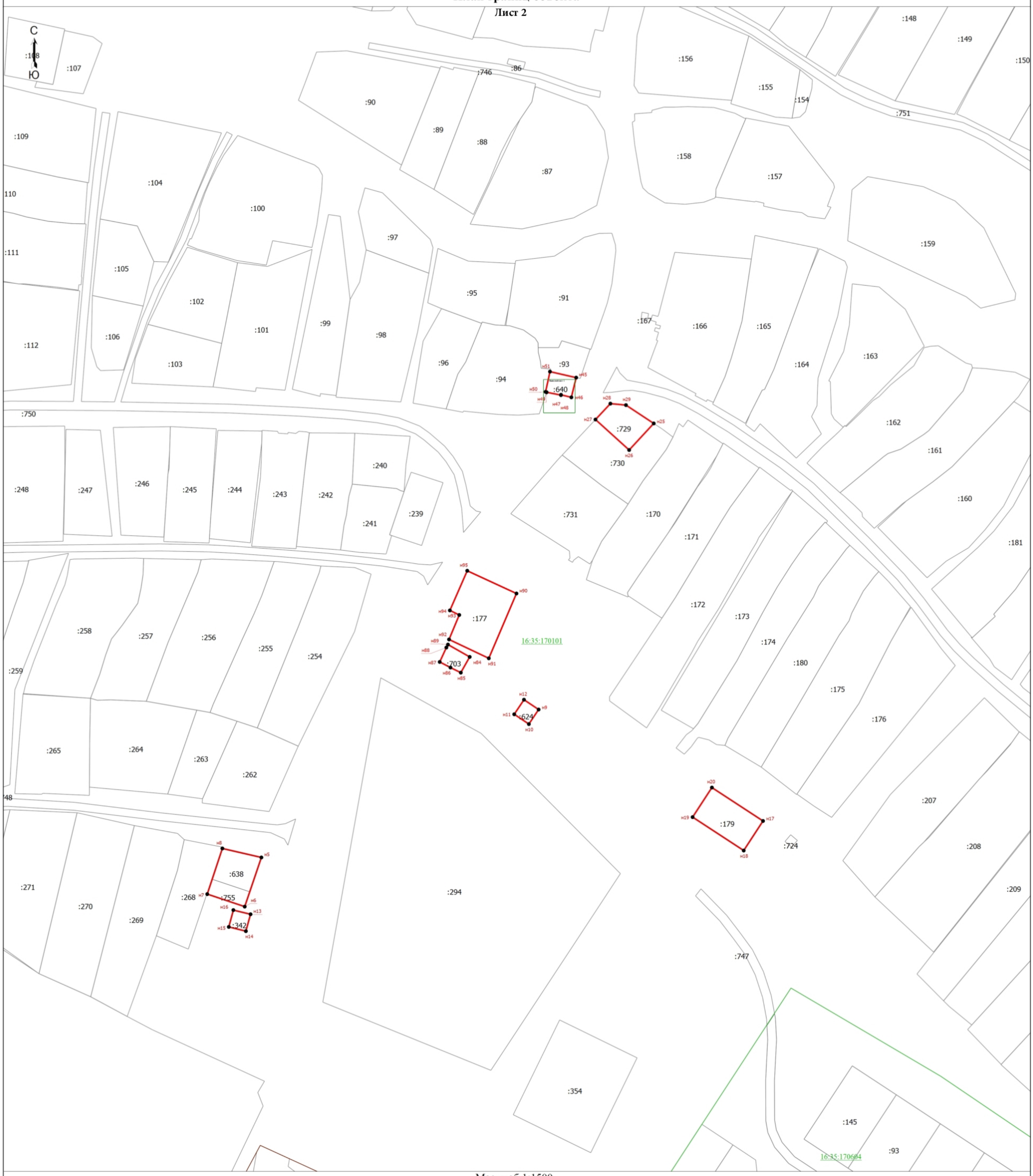

Масштаб 1:1500

Условные обозначения

- Граница территориальной зоны - Многофункциональная общественно-деловая зона
- н1 - Обозначение новой характерной точки
- Граница земельного участка
- :4 - Кадастровый номер земельного участка
- 16:35:170606 - Номер кадастрового квартала

Подпись _____

Дата "01" сентября 2020 г.

Место для оттиска печати (при наличии) лица, составившего описание местоположения границ объекта

Раздел 4

План границ объекта

Выносной лист 1

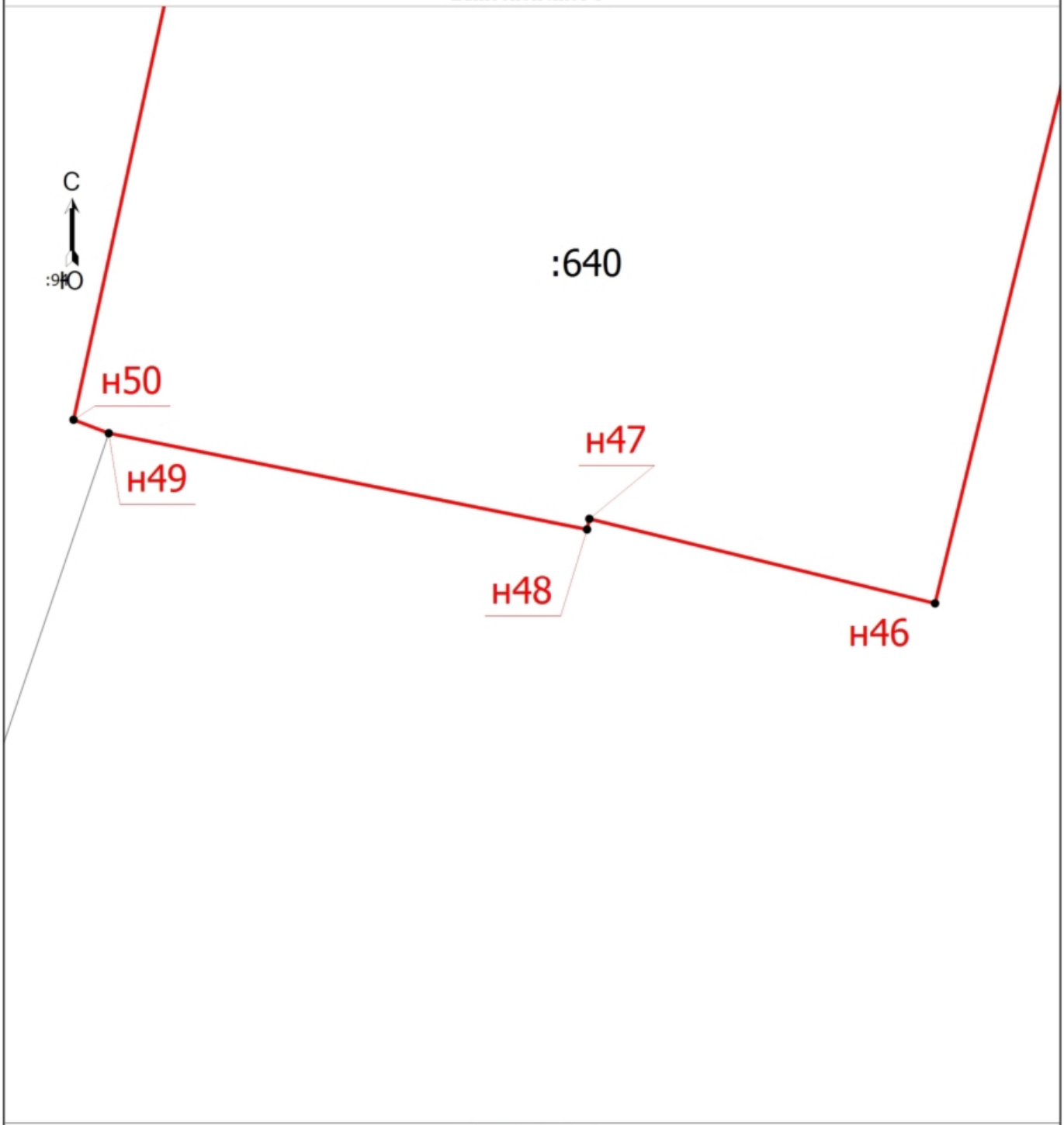

Масштаб 1:100

Условные обозначения

- Граница территориальной зоны - Многофункциональная общественно-деловая зона
- н1 - Обозначение поворотной характерной точки
- :4 - Кадастровый номер земельного участка
- Граница земельного участка

Подпись _____ Дата "01" сентября 2020 г.

Место для оттиска печати (при наличии) лица, составившего описание местоположения границ объекта

Раздел 4

План границ объекта

60

Лист 3

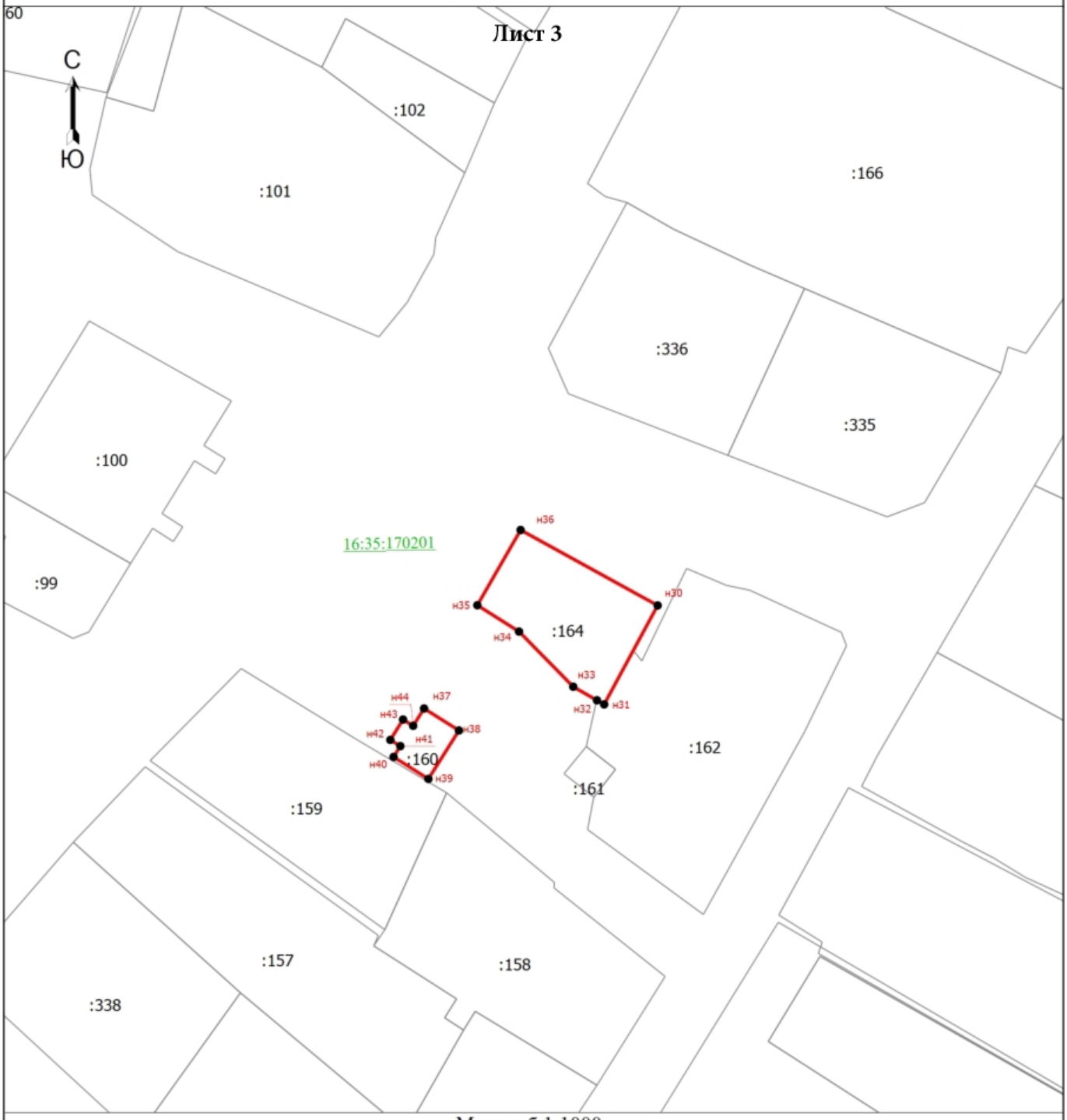

Масштаб 1:1000

Условные обозначения

- Граница территориальной зоны - Многофункциональная общественно-деловая зона
- н1 - Обозначение новой характерной точки
- :4 - Кадастровый номер земельного участка
- Граница земельного участка
- 16:35:170201 - Номер кадастрового квартала

Подпись _____ Дата "01" сентября 2020 г.

Место для оттиска печати (при наличии) лица, составившего описание местоположения границ объекта

Раздел 4

План границ объекта

Лист 4

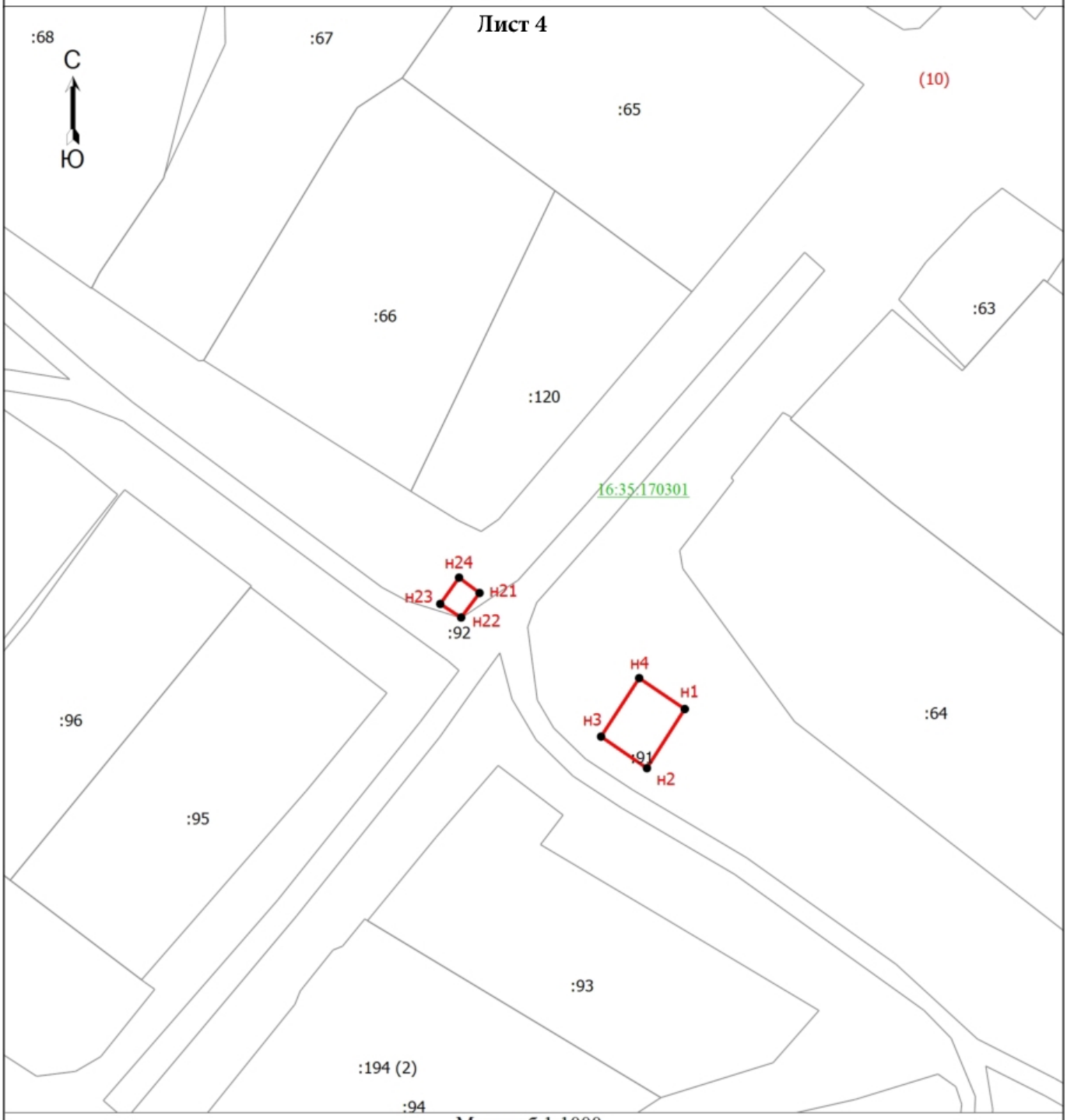

Масштаб 1:1000

Условные обозначения

- Граница территориальной зоны - Многофункциональная общественно-деловая зона
- н1 - Обозначение новой характерной точки
- 16:35:170301 - Номер кадастрового квартала
- Граница земельного участка
- :4 - Кадастровый номер земельного участка

Подпись _____ Дата "01" сентября 2020 г.

Место для оттиска печати (при наличии) лица, составившего описание местоположения границ объекта

Раздел 4

План границ объекта

Лист 5

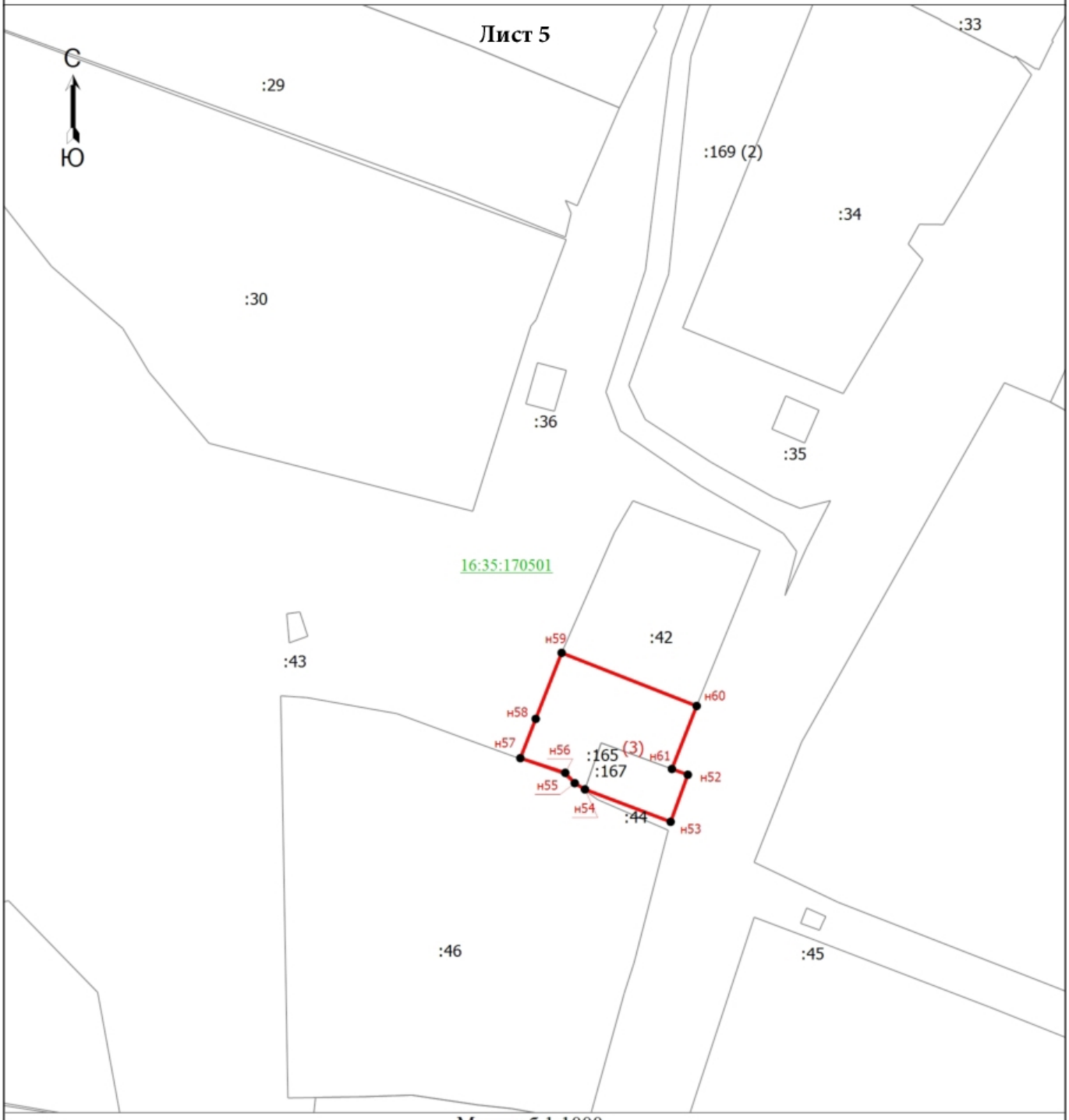

Масштаб 1:1000

Условные обозначения

- Граница территориальной зоны - Многофункциональная общественно-деловая зона
- н1 - Обозначение новой характерной точки
- 16:35:170501 - Номер кадастрового квартала
- Граница земельного участка
- :4 - Кадастровый номер земельного участка

Подпись _____ Дата "01" сентября 2020 г.

Место для оттиска печати при наличии лица, составившего описание местоположения границ объекта

Текстовое описание местоположения границ населенных пунктов, территориальных зон, особо охраняемых природных территорий, зон с особыми условиями использования территорий

Прохождение границы		Описание прохождения границы
от точки	до точки	
1	2	3
н1	н4	По границе земельного участка с кадастровым номером 16:35:170301:91
н4	н1	По границе земельного участка с кадастровым номером 16:35:170301:91
н5	н6	По границе земельных участков с кадастровыми номерами 16:35:170101:638 и 16:35:170101:755
н6	н7	По границе земельного участка с кадастровым номером 16:35:170101:755
н7	н8	По границе земельных участков с кадастровыми номерами 16:35:170101:638 и 16:35:170101:755
н8	н5	По границе земельного участка с кадастровым номером 16:35:170101:638
н9	н12	По границе земельного участка с кадастровым номером 16:35:170101:624
н12	н9	По границе земельного участка с кадастровым номером 16:35:170101:624
н13	н16	По границе земельного участка с кадастровым номером 16:35:170101:342
н16	н13	По границе земельного участка с кадастровым номером 16:35:170101:342
н17	н20	По границе древесной растительности
н20	н17	По границе древесной растительности
н21	н24	По границе земельного участка с кадастровым номером 16:35:1701301:92
н24	н21	По границе земельного участка с кадастровым номером 16:35:1701301:92
н25	н29	По границе земельного участка с кадастровым номером 16:35:170101:729
н29	н25	По границе земельного участка с кадастровым номером 16:35:170101:729
н30	н36	По границе земельного участка с кадастровым номером 16:35:170201:164
н36	н30	По границе земельного участка с кадастровым номером 16:35:170201:164
н37	н44	По границе земельного участка с кадастровым номером 16:35:170201:160
н44	н37	По границе земельного участка с кадастровым номером 16:35:170201:160
н45	н51	По границе земельного участка с кадастровым номером 16:35:170101:640
н51	н45	По границе земельного участка с кадастровым номером 16:35:170101:640
н52	н54	По границе земельного участка с кадастровым номером 16:35:170501:44
н54	н61	По границе земельного участка с кадастровым номером 16:35:170501:165
н61	н52	Перпендикулярно дороге
н62	н63	По границе земельного участка с кадастровым номером 16:35:170401:26
н63	н67	По границе земельного участка с кадастровым номером 16:35:170401:27
н67	н62	По границе земельного участка с кадастровым номером 16:35:170401:26
н84	н89	По границе земельного участка с кадастровым номером 16:35:170101:703
н89	н84	По границе земельного участка с кадастровым номером 16:35:170101:703
н90	н95	По границе земельного участка с кадастровым номером 16:35:170101:177
н95	н90	По границе земельного участка с кадастровым номером 16:35:170101:177

СОВЕТ САБИНСКОГО
МУНИЦИПАЛЬНОГО РАЙОНА
РЕСПУБЛИКИ ТАТАРСТАН
422060, Республика Татарстан, Сабинский район,
п.г.т. Богатые Сабы, ул. Г.Закирова, 52

ТАТАРСТАН РЕСПУБЛИКАСЫ
САБА МУНИЦИПАЛЬ
РАЙОН СОВЕТЫ
422060, Татарстан Республикасы, Саба районы,
Байлар Сабасы ш.т.п., Г.Закиров урамы, 52 йорт

тел. (84362) 2-31-33, 2-31-44, факс (84362) 2-31-74, e-mail: saba@tatar.ru, www.saby.tatarstan.ru

№ 373 от 21.08.2020

на № _____ от _____

РЕШЕНИЕ

Об утверждении Правил землепользования и застройки муниципального образования «Тимершикское сельское поселение Сабинского муниципального района Республики Татарстан»

В целях исполнения действующего законодательства в области градостроительной деятельности, в соответствии со статьей 32 Градостроительного кодекса Российской Федерации, частью 4 статьи 14 Федерального закона от 6 октября 2003 года №131-ФЗ «Об общих принципах организации местного самоуправления в Российской Федерации», частью 5 статьи 15 Закона Республики Татарстан от 28.07.2004 года №45-ЗРТ «О местном самоуправлении в Республике Татарстан», статьей 19 Устава Сабинского муниципального района Республики Татарстан, Положением о публичных слушаниях в Сабинском муниципальном районе, утвержденное решением Совета Сабинского муниципального района Республики Татарстан от 21.11.2006 года №94, учитывая, что полномочия органов местного самоуправлений сельских поселений являются вопросами местного значения муниципальных районов и решаются на территориях сельских поселений органами местного самоуправления муниципального района, и по итогам проведенных публичных слушаний, а также рассмотрев протест Прокуратуры Сабинского района, Совет Сабинского муниципального района Республики Татарстан РЕШИЛ:

1. Утвердить Правила землепользования и застройки муниципального образования «Тимершикское сельское поселение Сабинского муниципального района Республики Татарстан» (прилагается).

2. Признать утратившим силу решение Совета Сабинского муниципального района от 24.10.2018 года №262 «Об утверждении Правил землепользования и застройки муниципального образования «Тимершикское сельское поселение Сабинского муниципального района Республики Татарстан».

3. Опубликовать настоящее решение на официальном портале правовой информации Республики Татарстан в информационно-телекоммуникационной сети «Интернет» по адресу: http://pravo.tatarstan.ru и официальном сайте Сабинского муниципального района Республики Татарстан в сети «Интернет» по адресу http://saby.tatarstan.ru.

Глава Сабинского
муниципального района Р.Н. Минниханов

Правила землепользования и застройки Тимершикского сельского поселения Сабинского муниципального района Республики Татарстан

Карта градостроительного зонирования.Территориальные зоны. М 1:10000

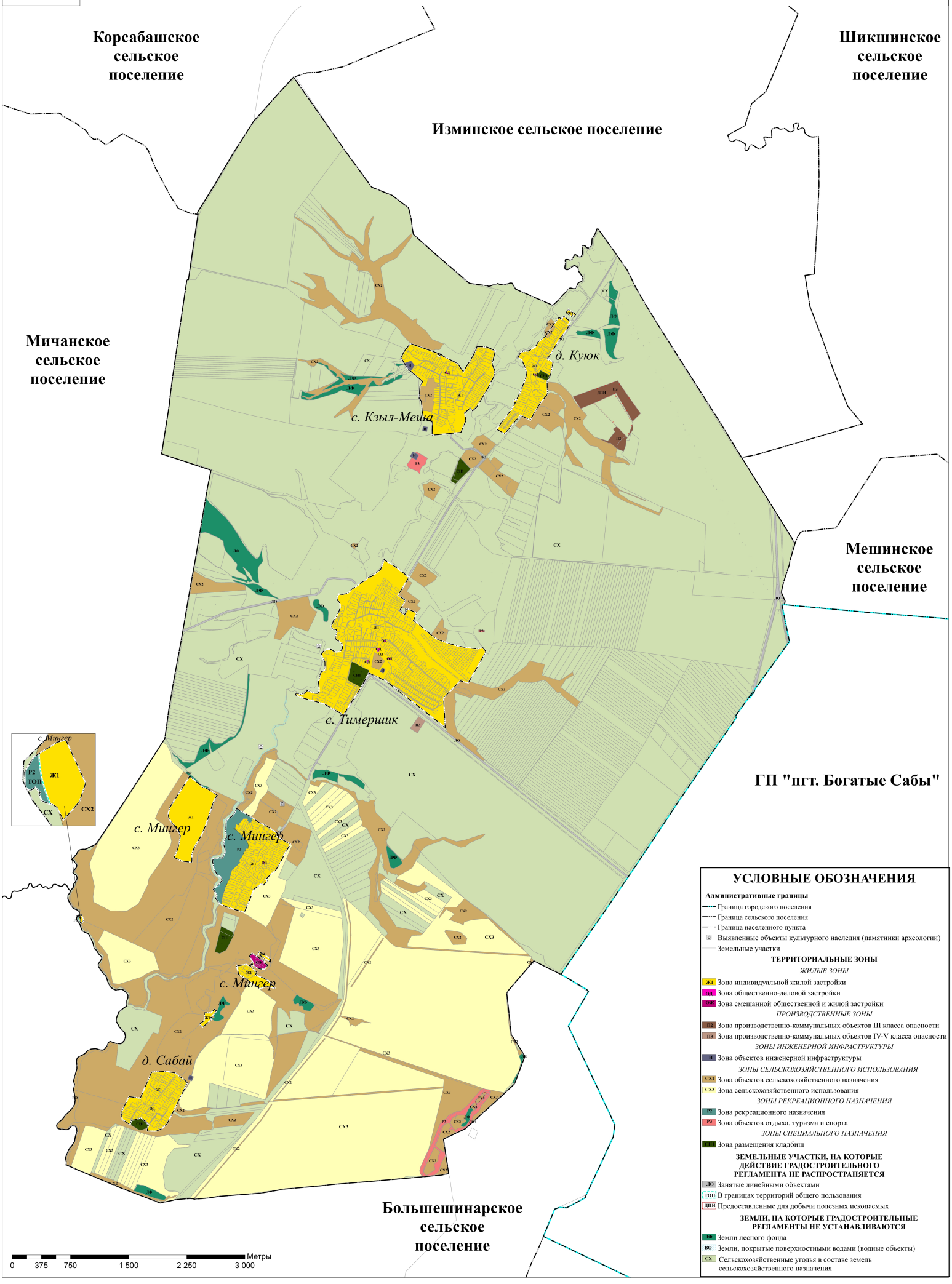

УСЛОВНЫЕ ОБОЗНАЧЕНИЯ

Административные границы

- Граница городского поселения
- Граница сельского поселения
- Граница населенного пункта
- Выявленные объекты культурного наследия (памятники археологии)
- Земельные участки

ТЕРРИТОРИАЛЬНЫЕ ЗОНЫ

ЖИЛЫЕ ЗОНЫ

- Ж1 Зона индивидуальной жилой застройки
- ОД Зона общественно-деловой застройки
- ОЖ Зона смешанной общественной и жилой застройки

ПРОИЗВОДСТВЕННЫЕ ЗОНЫ

- П2 Зона производственно-коммунальных объектов III класса опасности
- П3 Зона производственно-коммунальных объектов IV-V класса опасности

ЗОНЫ ИНЖЕНЕРНОЙ ИНФРАСТРУКТУРЫ

- И Зона объектов инженерной инфраструктуры

ЗОНЫ СЕЛЬСКОХОЗЯЙСТВЕННОГО ИСПОЛЬЗОВАНИЯ

- СХ2 Зона объектов сельскохозяйственного назначения
- СХ3 Зона сельскохозяйственного использования

ЗОНЫ РЕКРЕАЦИОННОГО НАЗНАЧЕНИЯ

- Р2 Зона рекреационного назначения
- Р3 Зона объектов отдыха, туризма и спорта

ЗОНЫ СПЕЦИАЛЬНОГО НАЗНАЧЕНИЯ

- СН1 Зона размещения кладбищ

ЗЕМЕЛЬНЫЕ УЧАСТКИ, НА КОТОРЫЕ ДЕЙСТВИЕ ГРАДОСТРОИТЕЛЬНОГО РЕГЛАМЕНТА НЕ РАСПРОСТРАНЯЕТСЯ

- ЛО Занятые линейными объектами
- ТОП В границах территорий общего пользования
- ДНИ Предоставленные для добычи полезных ископаемых

ЗЕМЛИ, НА КОТОРЫЕ ГРАДОСТРОИТЕЛЬНЫЕ РЕГЛАМЕНТЫ НЕ УСТАНАВЛИВАЮТСЯ

- ЛФ Земли лесного фонда
- ВО Земли, покрытые поверхностными водами (водные объекты)
- СХ Сельскохозяйственные угодья в составе земель сельскохозяйственного назначения

Заключение

№ 6-20 от 15.09.2020 г.

Согласно п.4 ст. 30 Градостроительного кодекса РФ границы территориальных зон должны отвечать требованию принадлежности каждого земельного участка только к одной территориальной зоне, за исключением земельного участка, границы которого в соответствии с земельным законодательством могут пересекать границы территориальных зон.

При проведении работ по определению местоположений границ территориальных зон Тимершикского сельского поселения Сабинского муниципального района Республики Татарстан выявлено следующее:

- границы территориальной зоны индивидуальной жилой застройки (Ж1) пересекают границы земельных участков с кадастровыми номерами: 16:35:170702:16, 16:35:170702:17, 16:35:170703:21, 16:35:170705:20, 16:35:170705:29, 16:35:170705:33, 16:35:000000:1280, 16:35:170706:7, 16:35:170706:8, 16:35:170709:22, 16:35:170601:37, 16:35:170901:123, 16:35:000000:980, 16:35:170201:164, 16:35:000000:1299, 16:35:170604:215, 16:35:170401:25, 16:35:170401:26, 16:35:170401:160, 16:35:170401:183, 16:35:170601:16, 16:35:000000:159, 16:35:170806:4, 16:35:170601:25, 16:35:170804:9, 16:35:000000:295, 16:35:170602:21, 16:35:170901:89;

- территориальная зона индивидуальной жилой застройки (Ж1) включает контуры многоконтурных земельных участков (единое землепользование) с кадастровыми номерами: 16:35:000000:72, 16:35:000000:92, 16:35:000000:113, 16:35:000000:162, 16:35:000000:270, 16:35:000000:304, контуры которых также расположены и за границами территориальной зоны;

- границы территориальной зоны смешанной жилой и общественной застройки (ОЖ) пересекают границы земельного участка с кадастровым номером 16:35:000000:1280;

- границы многофункциональной общественно-деловой территориальной зоны (ОД) пересекают границы земельных участков с кадастровыми номерами: 16:35:170501:44, 16:35:170201:164, 16:35:170401:25, 16:35:170401:26;

- территориальная зона производственных и складских объектов III класса опасности (П2) включает контуры многоконтурного земельного участка (единое землепользование) с кадастровым номером 16:35:000000:261, контуры которого также расположены и за границами территориальной зоны;

- границы территориальной зоны инженерной инфраструктуры (И) пересекают границы земельных участков с кадастровыми номерами: 16:35:170707:13, 16:35:170707:15, 16:35:170806:8, 16:35:000000:980, 16:35:170806:4;

- территориальная зона инженерной инфраструктуры (И) включает контуры многоконтурного земельного участка (единое землепользование) с кадастровым номером 16:35:000000:270, контуры которого также расположены и за границами территориальной зоны;

- границы территориальной зоны объектов сельскохозяйственного назначения (СХ2) пересекают границы земельных участков с кадастровыми номерами: 16:35:000000:976, 16:35:170701:29, 16:35:170702:16, 16:35:170702:17, 16:35:170703:21, 16:35:170703:34, 16:35:170705:20, 16:35:170705:27, 16:35:170705:29, 16:35:170705:34, 16:35:170705:51, 16:35:000000:1221, 16:35:000000:1280, 16:35:170704:36, 16:35:170704:37, 16:35:000000:1219, 16:35:170706:4, 16:35:170706:7, 16:35:170708:22, 16:35:170708:24, 16:35:170708:25, 16:35:170708:26, 16:35:170708:27, 16:35:170708:28, 16:35:170708:29, 16:35:000000:1300, 16:35:000000:1301, 16:35:000000:1302, 16:35:000000:1303, 16:35:170707:7, 16:35:170707:13, 16:35:170707:15, 16:35:170709:7, 16:35:170709:9, 16:35:170709:12, 16:35:170709:22, 16:35:000000:957, 16:35:000000:1229, 16:35:170602:70, 16:35:170602:71, 16:35:170602:73, 16:35:000000:1248, 16:35:170601:48, 16:35:170601:49, 16:35:170601:50, 16:35:170606:1, 16:35:000000:1251,

16:35:170802:13, 16:35:170802:27, 16:35:170806:20, 16:35:170807:38, 16:35:170807:40, 16:35:170901:101, 16:35:170901:116, 16:35:000000:1226, 16:35:000000:1227, 16:35:170301:1, 16:35:170301:2, 16:35:170301:111, 16:35:170301:119, 16:35:000000:1299, 16:35:170604:31, 16:35:170604:32, 16:35:170604:33, 16:35:170604:34, 16:35:170604:36, 16:35:170604:38, 16:35:170604:39, 16:35:170604:40, 16:35:170604:43, 16:35:170604:44, 16:35:170604:45, 16:35:170604:48, 16:35:170604:49, 16:35:170604:50, 16:35:170604:51, 16:35:170604:52, 16:35:170604:53, 16:35:170604:54, 16:35:170604:55, 16:35:170604:56, 16:35:170604:57, 16:35:170604:58, 16:35:170604:59, 16:35:170604:60, 16:35:170604:61, 16:35:170604:62, 16:35:170604:63, 16:35:170604:64, 16:35:170604:65, 16:35:170604:66, 16:35:170604:67, 16:35:170604:68, 16:35:170604:70, 16:35:170604:71, 16:35:170604:72, 16:35:170604:73, 16:35:170604:74, 16:35:170604:75, 16:35:170604:76, 16:35:170604:77, 16:35:170604:81, 16:35:170604:82, 16:35:170604:83, 16:35:170604:153, 16:35:170604:166, 16:35:000000:926, 16:35:170401:160, 16:35:170401:164, 16:35:170401:165, 16:35:170401:376, а также границы с. Куюк Тимершикского сельского поселения Сабинского муниципального района;

- территориальная зона объектов сельскохозяйственного назначения (СХ2) включает контуры многоконтурных земельных участков (единое землепользование) с кадастровыми номерами 16:35:000000:92, 16:35:000000:113, 16:35:000000:114, 16:35:000000:150, 16:35:000000:158, 16:35:000000:162, 16:35:000000:169, 16:35:000000:181, 16:35:000000:261, 16:35:000000:270, 16:35:000000:304, 16:35:000000:315, контуры которых также расположены и за границами территориальной зоны;

- границы территориальной зоны сельскохозяйственного использования (СХ3) пересекают границы земельных участков с кадастровыми номерами: 16:35:170701:15, 16:35:170701:16, 16:35:170701:17, 16:35:170701:28, 16:35:170701:29, 16:35:170702:16, 16:35:170702:23, 16:35:170702:26, 16:35:170703:9, 16:35:170703:12, 16:35:170703:34, 16:35:170704:27,

16:35:170704:28, 16:35:170704:38, 16:35:170708:22, 16:35:170708:23, 16:35:170708:25, 16:35:170708:26, 16:35:000000:1238, 16:35:000000:1250, 16:35:000000:1303, 16:35:170707:7, 16:35:170707:10, 16:35:170707:14, 16:35:170709:22, 16:35:170709:23, 16:35:170709:24, 16:35:000000:1251, 16:35:000000:1226, 16:35:000000:1299, 16:35:170703:5;

- территориальная зона сельскохозяйственного использования (СХ3) включает контуры многоконтурных земельных участков (единое землепользование) с кадастровыми номерами 16:35:000000:181, 16:35:000000:270, 16:35:000000:304, контуры которых также расположены и за границами территориальной зоны;

- границы территориальной зоны рекреационного назначения (Р2) пересекают границы земельных участков с кадастровыми номерами: 16:35:170702:17, 16:35:170702:18, 16:35:170702:20, 16:35:000000:1280, 16:35:000000:1229, 16:35:000000:1226, 16:35:000000:1227, 16:35:170201:64, а также границы населенного пункта с. Мингер Тимершикского сельского поселения Сабинского муниципального района;

- границы территориальной зоны объектов отдыха, туризма и спорта (Р3) пересекают границы земельных участков с кадастровыми номерами: 16:35:000000:976, 16:35:170708:25, 16:35:170708:28, 16:35:000000:1303, 16:35:000000:957, 16:35:170806:8, 16:35:000000:1299;

- границы территориальной зоны размещения кладбищ (СН1) пересекают границы земельных участков с кадастровыми номерами: 16:35:000000:1280, 16:35:170806:15, 16:35:170806:20,

- территориальная зона размещения кладбищ (СН1) включает контуры многоконтурного земельного участка (единое землепользование) с кадастровым номером 16:35:000000:270, контуры которого также расположены и за границами территориальной зоны.

В соответствии с п. 6 ч. 2 ст. 34 Федерального Закона от 13.07.2015 №218-ФЗ «О государственной регистрации недвижимости» сформировать границы указанных территориальных зон Тимершикского сельского

поселения без наложения с границами вышеуказанных земельных участков не представляется возможным. В отношении земельных участков выявлены реестровые ошибки и в Исполнительный комитет Тимершикского сельского поселения Сабинского муниципального района Республики Татарстан направлено письмо о необходимости уведомить правообладателей.

На основании сведений органов местного самоуправления Тимершикского сельского поселения устранение вышеуказанных реестровых ошибок не представляется возможным.

Исходя из вышеизложенного, считаю возможным внесение сведений об указанных территориальных зонах Тимершикского сельского поселения Сабинского муниципального района Республики Татарстан в Единый государственный реестр недвижимости.

15.09.2020

Дата М.П. Подпись

КАДАСТРОВЫЙ ИНЖЕНЕР
НОМЕР КВАЛИФ АТТЕСТАТА 16-14-705
ГАТИН
РОБЕРТ
РАШИТОВИЧ
СНИЛС 150-728-446 58

ОПИСАНИЕ МЕСТОПОЛОЖЕНИЯ ГРАНИЦ

Зона производственных и складских объектов III класса опасности

(наименование объекта, местоположение границ которого описано (далее - объект))

Раздел 1

Сведения об объекте

№ п/п	Характеристики объекта	Описание характеристик
1	2	3
1.	Местоположение объекта	422060, Республика Татарстан (Татарстан), район Сабинский, сельское поселение Тимершикское
2.	Площадь объекта +/- величина погрешности определения площади (Р +/- Дельта Р)	197400 +/- 156 м²
3.	Иные характеристики объекта	Республика Татарстан, Сабинский район, сельское поселение Тимершикское

Раздел 2

Сведения о местоположении границ объекта

1. Система координат МСК-16

2. Сведения о характерных точках границ объекта

Обозначение характерных точек границ	Координаты, м		Метод определения координат характерной точки	Средняя квадратическая погрешность положения характерной точки (Mt), м	Описание обозначения точки на местности (при наличии)
	X	Y			
1	2	3	4	5	6
н146	508513.93	1385074.56	Аналитический метод	0.10	-
н147	508331.22	1385199.04	Аналитический метод	0.10	-
н148	508090.53	1385371.10	Аналитический метод	0.10	-
н149	507988.25	1385267.45	Аналитический метод	0.10	-
н150	508098.15	1385203.45	Аналитический метод	0.10	-
н151	508351.57	1385055.24	Аналитический метод	0.10	-
н152	508343.78	1385037.88	Аналитический метод	0.10	-
н153	508222.61	1384767.97	Аналитический метод	0.10	-
н154	508152.99	1384598.97	Аналитический метод	0.10	-
н155	508305.57	1384498.24	Аналитический метод	0.10	-
н146	508513.93	1385074.56	Аналитический метод	0.10	-
н156	507882.93	1385273.73	Аналитический метод	0.10	-
н157	507776.46	1385202.00	Аналитический метод	0.10	-
н158	507754.11	1385186.94	Аналитический метод	0.10	-
н159	507674.66	1385178.64	Аналитический метод	0.10	-
н160	507602.07	1385152.58	Аналитический метод	0.10	-
н161	507632.54	1385071.31	Аналитический метод	0.10	-
н162	507711.10	1384979.30	Аналитический метод	0.10	-
н163	507710.00	1384978.15	Аналитический метод	0.10	-
н164	507704.25	1384963.65	Аналитический метод	0.10	-
н165	507708.00	1384953.40	Аналитический метод	0.10	-
н166	507718.75	1384929.65	Аналитический метод	0.10	-

2. Сведения о характерных точках границ объекта

Обозначение характерных точек границ	Координаты, м		Метод определения координат характерной точки	Средняя квадратическая погрешность положения характерной точки (Mt), м	Описание обозначения точки на местности (при наличии)
	X	Y			
1	2	3	4	5	6
н167	507736.00	1384896.65	Аналитический метод	0.10	-
н168	507743.50	1384881.65	Аналитический метод	0.10	-
н169	507756.25	1384854.40	Аналитический метод	0.10	-
н170	507760.50	1384842.15	Аналитический метод	0.10	-
н171	507760.50	1384841.40	Аналитический метод	0.10	-
н172	507774.70	1384812.80	Аналитический метод	0.10	-
н173	507737.01	1384948.95	Аналитический метод	0.10	-
н174	507856.49	1385040.57	Аналитический метод	0.10	-
н175	507888.47	1385014.32	Аналитический метод	0.10	-
н176	507922.97	1385062.01	Аналитический метод	0.10	-
н177	507894.01	1385090.81	Аналитический метод	0.10	-
н178	507779.79	1385203.02	Аналитический метод	0.10	-
н179	507964.99	1385272.29	Аналитический метод	0.10	-
н156	507882.93	1385273.73	Аналитический метод	0.10	-

3. Сведения о характерных точках части (частей) границы объекта

Обозначение характерных точек части границы	Координаты, м		Метод определения координат характерной точки	Средняя квадратическая погрешность положения характерной точки (Mt), м	Описание обозначения точки на местности (при наличии)
	X	Y			
1	2	3	4	5	6
-	-	-	-	-	-

Раздел 3

Сведения о местоположении измененных (уточненных) границ объекта

1. Система координат -

2. Сведения о характерных точках границ объекта

Обозначение характерных точек границ	Существующие координаты, м		Измененные (уточненные) координаты, м		Метод определения координат характерной точки	Средняя квадратическая погрешность положения характерной точки (Mt), м	Описание обозначения точки на местности (при наличии)
	X	Y	X	Y			
1	2	3	4	5	6	7	8
-	-	-	-	-	-	-	

3. Сведения о характерных точках части (частей) границы объекта

Обозначение характерных точек части границы	Существующие координаты, м		Измененные (уточненные) координаты, м		Метод определения координат характерной точки	Средняя квадратическая погрешность положения характерной точки (Mt), м	Описание обозначения точки на местности (при наличии)
	X	Y	X	Y			
1	2	3	4	5	6	7	8
-	-	-	-	-	-	-	

Раздел 4

Обзорная схема границ объекта

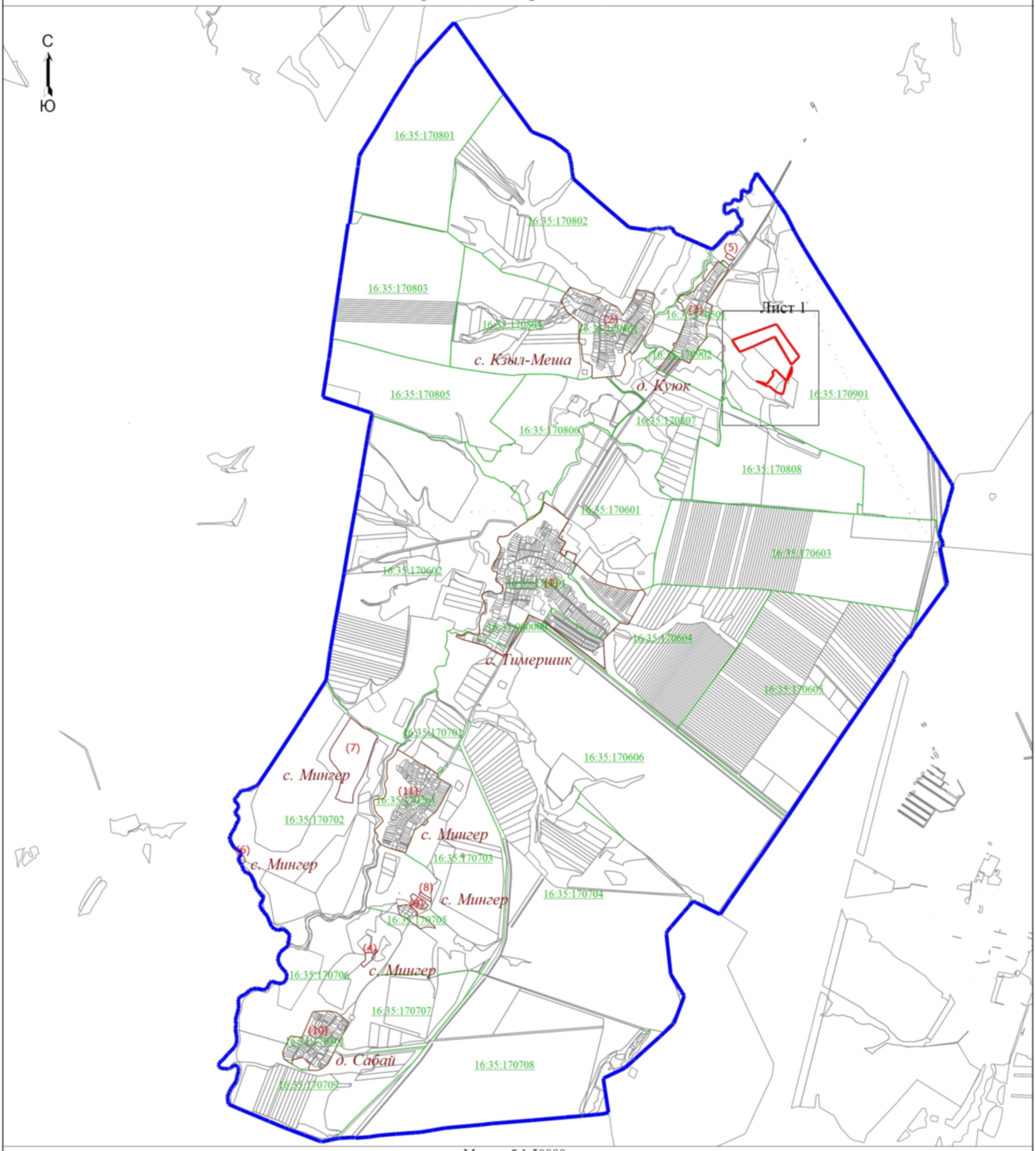

Масштаб 1:50000

Условные обозначения

- Граница территориальной зоны - Зона производственных и складских объектов III класса опасности
- н1 - Обозначение новой характерной точки
- Граница муниципального образования - Тимершикское сельское поселение
- Граница населенного пункта
- Граница земельного участка
- Граница кадастрового квартала
- 16:35:000000 - Номер кадастрового квартала
- *с. Кзыл-Меша* - Наименование населенного пункта

Подпись _____

Дата "01" сентября 2020 г.

Место для оттиска печати (при наличии) лица, составившего описание местоположения границ объекта

Раздел 4

План границ объекта

Лист 1

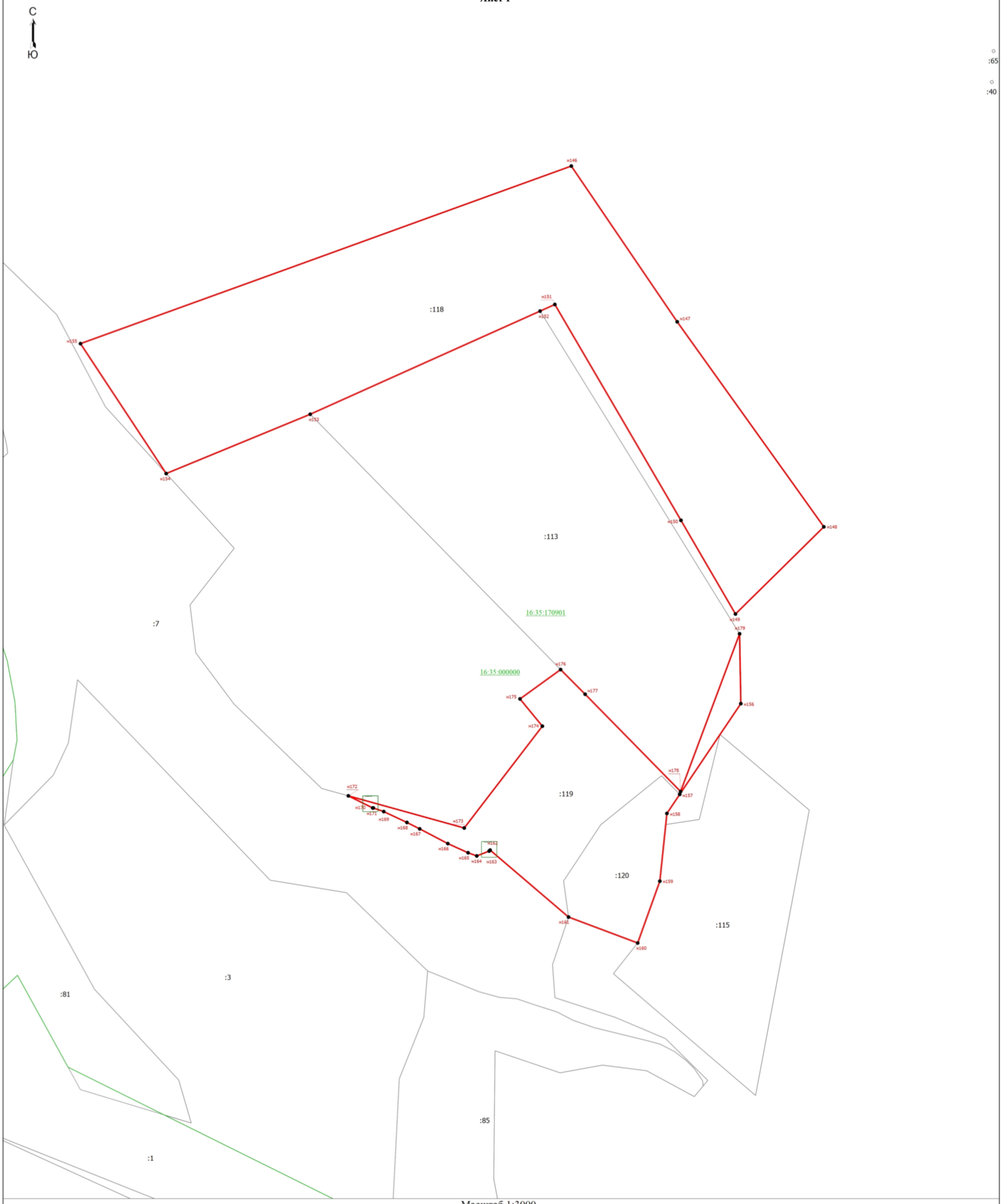

Масштаб 1:3000

Условные обозначения

- Граница территориальной зоны - Зона производственных и складских объектов III класса опасности
- н1 - Обозначение новой характерной точки
- :4 - Кадастровый номер земельного участка
- Граница населенного пункта
- Граница земельного участка
- Граница кадастрового квартала
- 16:35:000000 - Номер кадастрового квартала

Подпись _____

Дата "01" сентября 2020 г.

Место для оттиска печати (при наличии) лица, составившего описание местоположения границ объекта

Раздел 4

План границ объекта

Выносной лист 1

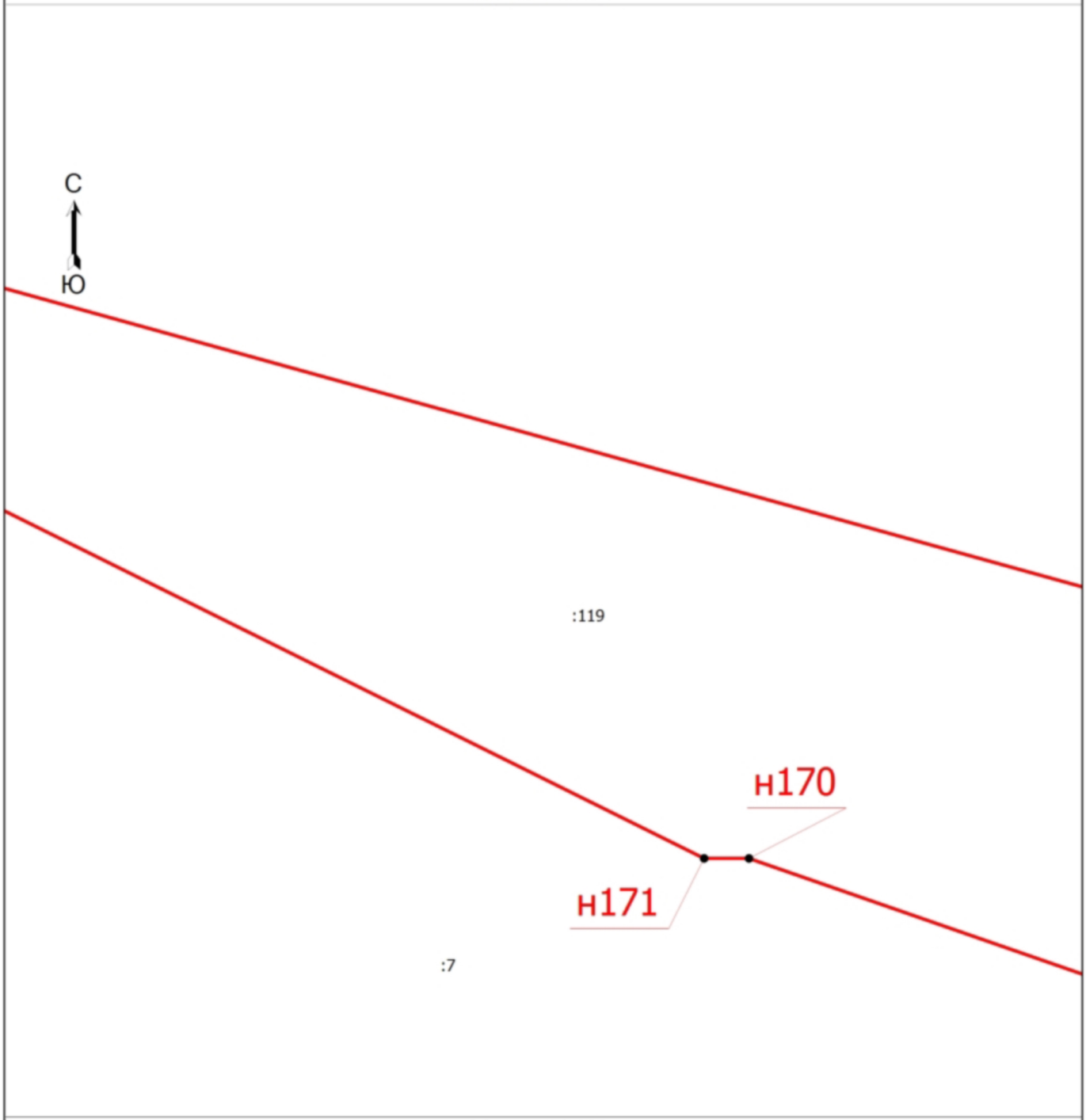

Масштаб 1:100

Условные обозначения

- Граница территориальной зоны - Зона производственных и складских объектов III класса опасности

н1 - Обозначение номера характерной точки

- Граница земельного участка

:4 - Кадастровый номер земельного участка

Подпись _____ Дата "01" сентября 2020 г.

Место для оттиска печати (при наличии) лица, составившего описание местоположения границ объекта

Раздел 4

План границ объекта

Выносной лист 2



Масштаб 1:100

Условные обозначения

- Граница территориальной зоны - Зона производственных и складских объектов III класса опасности

н1 - Обозначение характерной точки

:4 - Кадастровый номер земельного участка

- Граница земельного участка

Подпись _____ Дата " 01 " сентября 2020 г.

Место для оттиска печати (при наличии) лица, составившего описание местоположения границ объекта

Текстовое описание местоположения границ населенных пунктов, территориальных зон, особо охраняемых природных территорий, зон с особыми условиями использования территорий

Прохождение границы		Описание прохождения границы
от точки	до точки	
1	2	3
н146	н152	По границе земельного участка с кадастровым номером 16:35:170901:8
н152	н153	По границе земельного участка с кадастровым номером 16:35:170901:113
н153	н146	По границе земельного участка с кадастровым номером 16:35:170901:8
н156	н158	По границе земельного участка с кадастровым номером 16:35:170901:8
н158	н160	По границе земельного участка с кадастровым номером 16:35:170901:115
н160	н161	По границе земельного участка с кадастровым номером 16:35:170901:8
н161	н172	По границе земельного участка с кадастровым номером 16:35:170901:7
н172	н176	По границе земельного участка с кадастровым номером 16:35:170901:8
н176	н179	По границе земельного участка с кадастровым номером 16:35:170901:113
н179	н156	По границе земельного участка с кадастровым номером 16:35:170901:8

СОВЕТ САБИНСКОГО
МУНИЦИПАЛЬНОГО РАЙОНА
РЕСПУБЛИКИ ТАТАРСТАН
422060, Республика Татарстан, Сабинский район,
п.г.т. Богатые Сабы, ул. Г.Закирова, 52

ТАТАРСТАН РЕСПУБЛИКАСЫ
САБА МУНИЦИПАЛЬ
РАЙОН СОВЕТЫ
422060, Татарстан Республикасы, Саба районы,
Байлар Сабасы ш.т.п., Г.Закиров урамы, 52 йорт

тел. (84362) 2-31-33, 2-31-44, факс (84362) 2-31-74, e-mail: saba@tatar.ru, www.saby.tatarstan.ru

№ 373 от 21.08.2020

на № _____ от _____

РЕШЕНИЕ

Об утверждении Правил землепользования и застройки муниципального образования «Тимершикское сельское поселение Сабинского муниципального района Республики Татарстан»

В целях исполнения действующего законодательства в области градостроительной деятельности, в соответствии со статьей 32 Градостроительного кодекса Российской Федерации, частью 4 статьи 14 Федерального закона от 6 октября 2003 года №131-ФЗ «Об общих принципах организации местного самоуправления в Российской Федерации», частью 5 статьи 15 Закона Республики Татарстан от 28.07.2004 года №45-ЗРТ «О местном самоуправлении в Республике Татарстан», статьей 19 Устава Сабинского муниципального района Республики Татарстан, Положением о публичных слушаниях в Сабинском муниципальном районе, утвержденное решением Совета Сабинского муниципального района Республики Татарстан от 21.11.2006 года №94, учитывая, что полномочия органов местного самоуправлений сельских поселений являются вопросами местного значения муниципальных районов и решаются на территориях сельских поселений органами местного самоуправления муниципального района, и по итогам проведенных публичных слушаний, а также рассмотрев протест Прокуратуры Сабинского района, Совет Сабинского муниципального района Республики Татарстан РЕШИЛ:

1. Утвердить Правила землепользования и застройки муниципального образования «Тимершикское сельское поселение Сабинского муниципального района Республики Татарстан» (прилагается).

2. Признать утратившим силу решение Совета Сабинского муниципального района от 24.10.2018 года №262 «Об утверждении Правил землепользования и застройки муниципального образования «Тимершикское сельское поселение Сабинского муниципального района Республики Татарстан».

3. Опубликовать настоящее решение на официальном портале правовой информации Республики Татарстан в информационно-телекоммуникационной сети «Интернет» по адресу: http://pravo.tatarstan.ru и официальном сайте Сабинского муниципального района Республики Татарстан в сети «Интернет» по адресу http://saby.tatarstan.ru.

Глава Сабинского
муниципального района Р.Н. Минниханов

Правила землепользования и застройки Тимершикского сельского поселения Сабинского муниципального района Республики Татарстан

Карта градостроительного зонирования.Территориальные зоны. М 1:10000

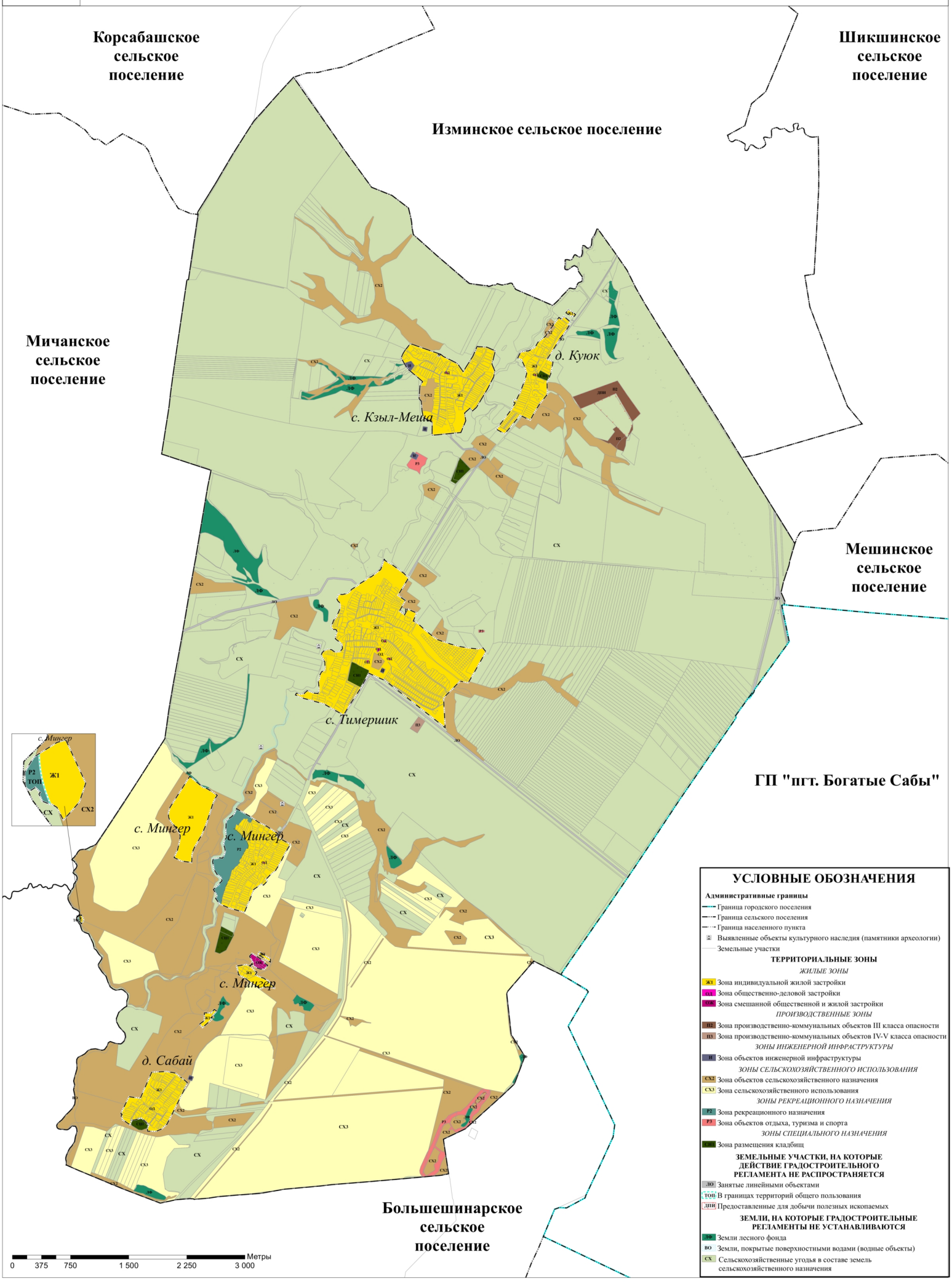

УСЛОВНЫЕ ОБОЗНАЧЕНИЯ

Административные границы

- Граница городского поселения
- Граница сельского поселения
- Граница населенного пункта
- Выявленные объекты культурного наследия (памятники археологии)
- Земельные участки

ТЕРРИТОРИАЛЬНЫЕ ЗОНЫ

ЖИЛЫЕ ЗОНЫ

- Ж1 Зона индивидуальной жилой застройки
- ОД Зона общественно-деловой застройки
- ОЖ Зона смешанной общественной и жилой застройки

ПРОИЗВОДСТВЕННЫЕ ЗОНЫ

- П2 Зона производственно-коммунальных объектов III класса опасности
- П3 Зона производственно-коммунальных объектов IV-V класса опасности

ЗОНЫ ИНЖЕНЕРНОЙ ИНФРАСТРУКТУРЫ

- И Зона объектов инженерной инфраструктуры

ЗОНЫ СЕЛЬСКОХОЗЯЙСТВЕННОГО ИСПОЛЬЗОВАНИЯ

- СХ2 Зона объектов сельскохозяйственного назначения
- СХ3 Зона сельскохозяйственного использования

ЗОНЫ РЕКРЕАЦИОННОГО НАЗНАЧЕНИЯ

- Р2 Зона рекреационного назначения
- Р3 Зона объектов отдыха, туризма и спорта

ЗОНЫ СПЕЦИАЛЬНОГО НАЗНАЧЕНИЯ

- СН1 Зона размещения кладбищ

ЗЕМЕЛЬНЫЕ УЧАСТКИ, НА КОТОРЫЕ ДЕЙСТВИЕ ГРАДОСТРОИТЕЛЬНОГО РЕГЛАМЕНТА НЕ РАСПРОСТРАНЯЕТСЯ

- ЛО Занятые линейными объектами
- ТОП В границах территорий общего пользования
- ДНН Предоставленные для добычи полезных ископаемых

ЗЕМЛИ, НА КОТОРЫЕ ГРАДОСТРОИТЕЛЬНЫЕ РЕГЛАМЕНТЫ НЕ УСТАНАВЛИВАЮТСЯ

- ЛФ Земли лесного фонда
- ВО Земли, покрытые поверхностными водами (водные объекты)
- СХ Сельскохозяйственные угодья в составе земель сельскохозяйственного назначения

Заключение

№ 6-20 от 15.09.2020 г.

Согласно п.4 ст. 30 Градостроительного кодекса РФ границы территориальных зон должны отвечать требованию принадлежности каждого земельного участка только к одной территориальной зоне, за исключением земельного участка, границы которого в соответствии с земельным законодательством могут пересекать границы территориальных зон.

При проведении работ по определению местоположений границ территориальных зон Тимершикского сельского поселения Сабинского муниципального района Республики Татарстан выявлено следующее:

- границы территориальной зоны индивидуальной жилой застройки (Ж1) пересекают границы земельных участков с кадастровыми номерами: 16:35:170702:16, 16:35:170702:17, 16:35:170703:21, 16:35:170705:20, 16:35:170705:29, 16:35:170705:33, 16:35:000000:1280, 16:35:170706:7, 16:35:170706:8, 16:35:170709:22, 16:35:170601:37, 16:35:170901:123, 16:35:000000:980, 16:35:170201:164, 16:35:000000:1299, 16:35:170604:215, 16:35:170401:25, 16:35:170401:26, 16:35:170401:160, 16:35:170401:183, 16:35:170601:16, 16:35:000000:159, 16:35:170806:4, 16:35:170601:25, 16:35:170804:9, 16:35:000000:295, 16:35:170602:21, 16:35:170901:89;

- территориальная зона индивидуальной жилой застройки (Ж1) включает контуры многоконтурных земельных участков (единое землепользование) с кадастровыми номерами: 16:35:000000:72, 16:35:000000:92, 16:35:000000:113, 16:35:000000:162, 16:35:000000:270, 16:35:000000:304, контуры которых также расположены и за границами территориальной зоны;

- границы территориальной зоны смешанной жилой и общественной застройки (ОЖ) пересекают границы земельного участка с кадастровым номером 16:35:000000:1280;

- границы многофункциональной общественно-деловой территориальной зоны (ОД) пересекают границы земельных участков с кадастровыми номерами: 16:35:170501:44, 16:35:170201:164, 16:35:170401:25, 16:35:170401:26;

- территориальная зона производственных и складских объектов III класса опасности (П2) включает контуры многоконтурного земельного участка (единое землепользование) с кадастровым номером 16:35:000000:261, контуры которого также расположены и за границами территориальной зоны;

- границы территориальной зоны инженерной инфраструктуры (И) пересекают границы земельных участков с кадастровыми номерами: 16:35:170707:13, 16:35:170707:15, 16:35:170806:8, 16:35:000000:980, 16:35:170806:4;

- территориальная зона инженерной инфраструктуры (И) включает контуры многоконтурного земельного участка (единое землепользование) с кадастровым номером 16:35:000000:270, контуры которого также расположены и за границами территориальной зоны;

- границы территориальной зоны объектов сельскохозяйственного назначения (СХ2) пересекают границы земельных участков с кадастровыми номерами: 16:35:000000:976, 16:35:170701:29, 16:35:170702:16, 16:35:170702:17, 16:35:170703:21, 16:35:170703:34, 16:35:170705:20, 16:35:170705:27, 16:35:170705:29, 16:35:170705:34, 16:35:170705:51, 16:35:000000:1221, 16:35:000000:1280, 16:35:170704:36, 16:35:170704:37, 16:35:000000:1219, 16:35:170706:4, 16:35:170706:7, 16:35:170708:22, 16:35:170708:24, 16:35:170708:25, 16:35:170708:26, 16:35:170708:27, 16:35:170708:28, 16:35:170708:29, 16:35:000000:1300, 16:35:000000:1301, 16:35:000000:1302, 16:35:000000:1303, 16:35:170707:7, 16:35:170707:13, 16:35:170707:15, 16:35:170709:7, 16:35:170709:9, 16:35:170709:12, 16:35:170709:22, 16:35:000000:957, 16:35:000000:1229, 16:35:170602:70, 16:35:170602:71, 16:35:170602:73, 16:35:000000:1248, 16:35:170601:48, 16:35:170601:49, 16:35:170601:50, 16:35:170606:1, 16:35:000000:1251,

16:35:170802:13, 16:35:170802:27, 16:35:170806:20, 16:35:170807:38, 16:35:170807:40, 16:35:170901:101, 16:35:170901:116, 16:35:000000:1226, 16:35:000000:1227, 16:35:170301:1, 16:35:170301:2, 16:35:170301:111, 16:35:170301:119, 16:35:000000:1299, 16:35:170604:31, 16:35:170604:32, 16:35:170604:33, 16:35:170604:34, 16:35:170604:36, 16:35:170604:38, 16:35:170604:39, 16:35:170604:40, 16:35:170604:43, 16:35:170604:44, 16:35:170604:45, 16:35:170604:48, 16:35:170604:49, 16:35:170604:50, 16:35:170604:51, 16:35:170604:52, 16:35:170604:53, 16:35:170604:54, 16:35:170604:55, 16:35:170604:56, 16:35:170604:57, 16:35:170604:58, 16:35:170604:59, 16:35:170604:60, 16:35:170604:61, 16:35:170604:62, 16:35:170604:63, 16:35:170604:64, 16:35:170604:65, 16:35:170604:66, 16:35:170604:67, 16:35:170604:68, 16:35:170604:70, 16:35:170604:71, 16:35:170604:72, 16:35:170604:73, 16:35:170604:74, 16:35:170604:75, 16:35:170604:76, 16:35:170604:77, 16:35:170604:81, 16:35:170604:82, 16:35:170604:83, 16:35:170604:153, 16:35:170604:166, 16:35:000000:926, 16:35:170401:160, 16:35:170401:164, 16:35:170401:165, 16:35:170401:376, а также границы с. Куюк Тимершикского сельского поселения Сабинского муниципального района;

- территориальная зона объектов сельскохозяйственного назначения (СХ2) включает контуры многоконтурных земельных участков (единое землепользование) с кадастровыми номерами 16:35:000000:92, 16:35:000000:113, 16:35:000000:114, 16:35:000000:150, 16:35:000000:158, 16:35:000000:162, 16:35:000000:169, 16:35:000000:181, 16:35:000000:261, 16:35:000000:270, 16:35:000000:304, 16:35:000000:315, контуры которых также расположены и за границами территориальной зоны;

- границы территориальной зоны сельскохозяйственного использования (СХ3) пересекают границы земельных участков с кадастровыми номерами: 16:35:170701:15, 16:35:170701:16, 16:35:170701:17, 16:35:170701:28, 16:35:170701:29, 16:35:170702:16, 16:35:170702:23, 16:35:170702:26, 16:35:170703:9, 16:35:170703:12, 16:35:170703:34, 16:35:170704:27,

16:35:170704:28, 16:35:170704:38, 16:35:170708:22, 16:35:170708:23, 16:35:170708:25, 16:35:170708:26, 16:35:000000:1238, 16:35:000000:1250, 16:35:000000:1303, 16:35:170707:7, 16:35:170707:10, 16:35:170707:14, 16:35:170709:22, 16:35:170709:23, 16:35:170709:24, 16:35:000000:1251, 16:35:000000:1226, 16:35:000000:1299, 16:35:170703:5;

- территориальная зона сельскохозяйственного использования (СХ3) включает контуры многоконтурных земельных участков (единое землепользование) с кадастровыми номерами 16:35:000000:181, 16:35:000000:270, 16:35:000000:304, контуры которых также расположены и за границами территориальной зоны;

- границы территориальной зоны рекреационного назначения (Р2) пересекают границы земельных участков с кадастровыми номерами: 16:35:170702:17, 16:35:170702:18, 16:35:170702:20, 16:35:000000:1280, 16:35:000000:1229, 16:35:000000:1226, 16:35:000000:1227, 16:35:170201:64, а также границы населенного пункта с. Мингер Тимершикского сельского поселения Сабинского муниципального района;

- границы территориальной зоны объектов отдыха, туризма и спорта (Р3) пересекают границы земельных участков с кадастровыми номерами: 16:35:000000:976, 16:35:170708:25, 16:35:170708:28, 16:35:000000:1303, 16:35:000000:957, 16:35:170806:8, 16:35:000000:1299;

- границы территориальной зоны размещения кладбищ (СН1) пересекают границы земельных участков с кадастровыми номерами: 16:35:000000:1280, 16:35:170806:15, 16:35:170806:20,

- территориальная зона размещения кладбищ (СН1) включает контуры многоконтурного земельного участка (единое землепользование) с кадастровым номером 16:35:000000:270, контуры которого также расположены и за границами территориальной зоны.

В соответствии с п. 6 ч. 2 ст. 34 Федерального Закона от 13.07.2015 №218-ФЗ «О государственной регистрации недвижимости» сформировать границы указанных территориальных зон Тимершикского сельского

поселения без наложения с границами вышеуказанных земельных участков не представляется возможным. В отношении земельных участков выявлены реестровые ошибки и в Исполнительный комитет Тимершикского сельского поселения Сабинского муниципального района Республики Татарстан направлено письмо о необходимости уведомить правообладателей.

На основании сведений органов местного самоуправления Тимершикского сельского поселения устранение вышеуказанных реестровых ошибок не представляется возможным.

Исходя из вышеизложенного, считаю возможным внесение сведений об указанных территориальных зонах Тимершикского сельского поселения Сабинского муниципального района Республики Татарстан в Единый государственный реестр недвижимости.

15.09.2020

Дата М.П. Подпись

КАДАСТРОВЫЙ ИНЖЕНЕР
НОМЕР КВАЛИФ АТТЕСТАТА 16-14-705
ГАТИН РОБЕРТ РАШИТОВИЧ
СНИЛС 150-728-446 58

ОПИСАНИЕ МЕСТОПОЛОЖЕНИЯ ГРАНИЦ

Зона производственных и складских объектов IV-V класса опасности

(наименование объекта, местоположение границ которого описано (далее - объект))

Раздел 1

Сведения об объекте

№ п/п	Характеристики объекта	Описание характеристик
1	2	3
1.	Местоположение объекта	422060, Республика Татарстан (Татарстан), район Сабинский, сельское поселение Тимершикское
2.	Площадь объекта +/- величина погрешности определения площади (Р +/- Дельта Р)	19999 +/- 49 м²
3.	Иные характеристики объекта	Республика Татарстан, Сабинский район, сельское поселение Тимершикское

Раздел 2

Сведения о местоположении границ объекта

1. Система координат МСК-16

2. Сведения о характерных точках границ объекта

Обозначение характерных точек границ	Координаты, м		Метод определения координат характерной точки	Средняя квадратическая погрешность положения характерной точки (Mt), м	Описание обозначения точки на местности (при наличии)
	X	Y			
1	2	3	4	5	6
1	504028.33	1382398.42	Аналитический метод	0.10	-
2	504182.14	1382510.23	Аналитический метод	0.10	-
3	504124.96	1382593.44	Аналитический метод	0.10	-
4	503968.62	1382493.23	Аналитический метод	0.10	-
1	504028.33	1382398.42	Аналитический метод	0.10	-

3. Сведения о характерных точках части (частей) границы объекта

Обозначение характерных точек части границы	Координаты, м		Метод определения координат характерной точки	Средняя квадратическая погрешность положения характерной точки (Mt), м	Описание обозначения точки на местности (при наличии)
	X	Y			
1	2	3	4	5	6
-	-	-	-	-	-

Раздел 3

Сведения о местоположении измененных (уточненных) границ объекта

1. Система координат -

2. Сведения о характерных точках границ объекта

Обозначение характерных точек границ	Существующие координаты, м		Измененные (уточненные) координаты, м		Метод определения координат характерной точки	Средняя квадратическая погрешность положения характерной точки (Mt), м	Описание обозначения точки на местности (при наличии)
	X	Y	X	Y			
1	2	3	4	5	6	7	8
-	-	-	-	-	-	-	

3. Сведения о характерных точках части (частей) границы объекта

Обозначение характерных точек части границы	Существующие координаты, м		Измененные (уточненные) координаты, м		Метод определения координат характерной точки	Средняя квадратическая погрешность положения характерной точки (Mt), м	Описание обозначения точки на местности (при наличии)
	X	Y	X	Y			
1	2	3	4	5	6	7	8
-	-	-	-	-	-	-	

Раздел 4

Обзорная схема границ объекта

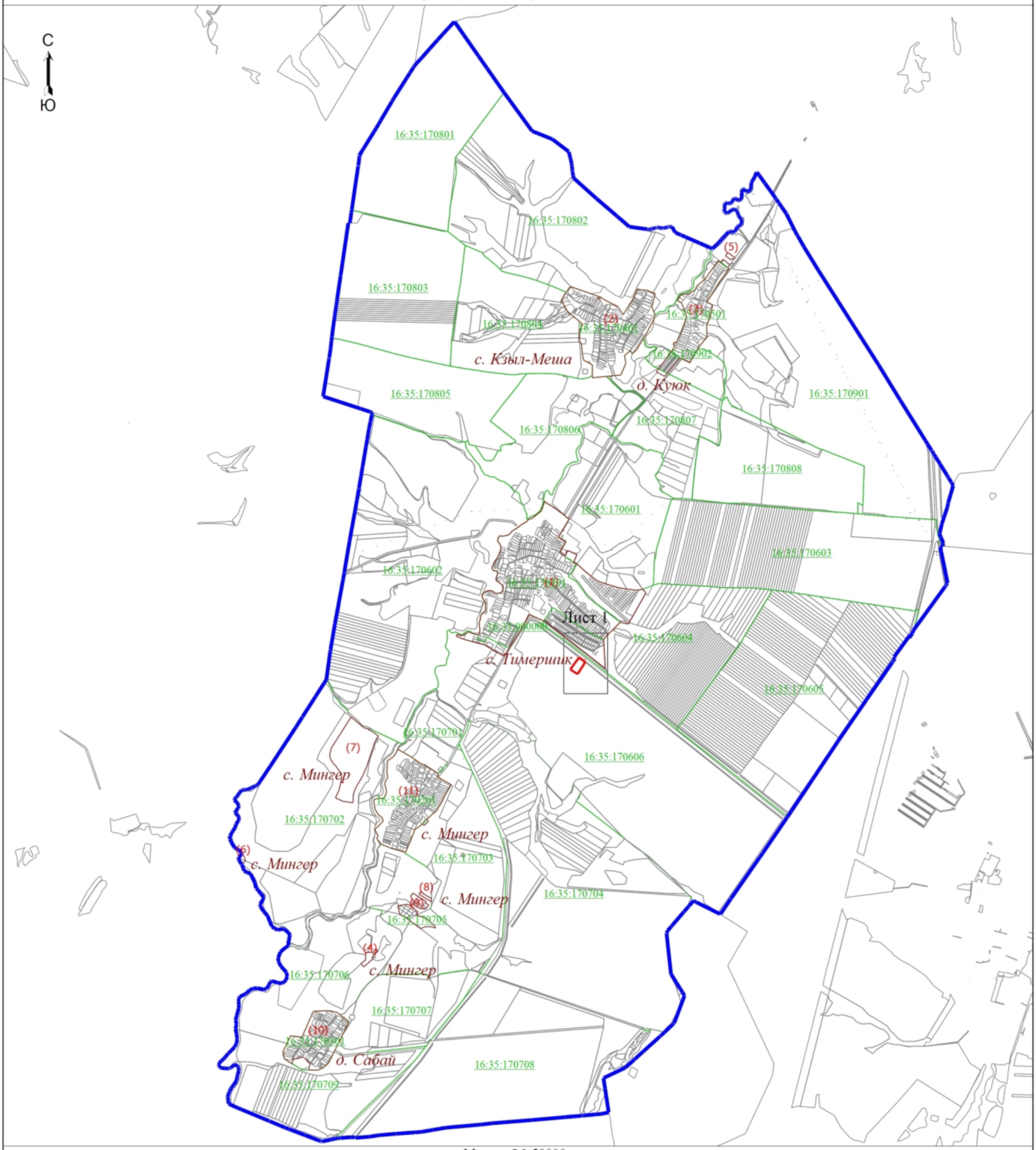

Масштаб 1:50000

Условные обозначения

- Граница территориальной зоны - Зона производственно-коммунальных объектов IV-V класса опасности
- н1 - Обозначение новой характерной точки
- Граница муниципального образования - Тимершикское сельское поселение
- Граница населенного пункта
- Граница земельного участка
- Граница кадастрового квартала
- 16:35:000000 - Номер кадастрового квартала
- с. Кзыл-Меша - Наименование населенного пункта

Подпись _____ Дата "__01__" _сентября__ 2020 г.

Место для оттиска печати (при наличии) лица, составившего описание местоположения границ объекта

Раздел 4

План границ объекта

Лист 1

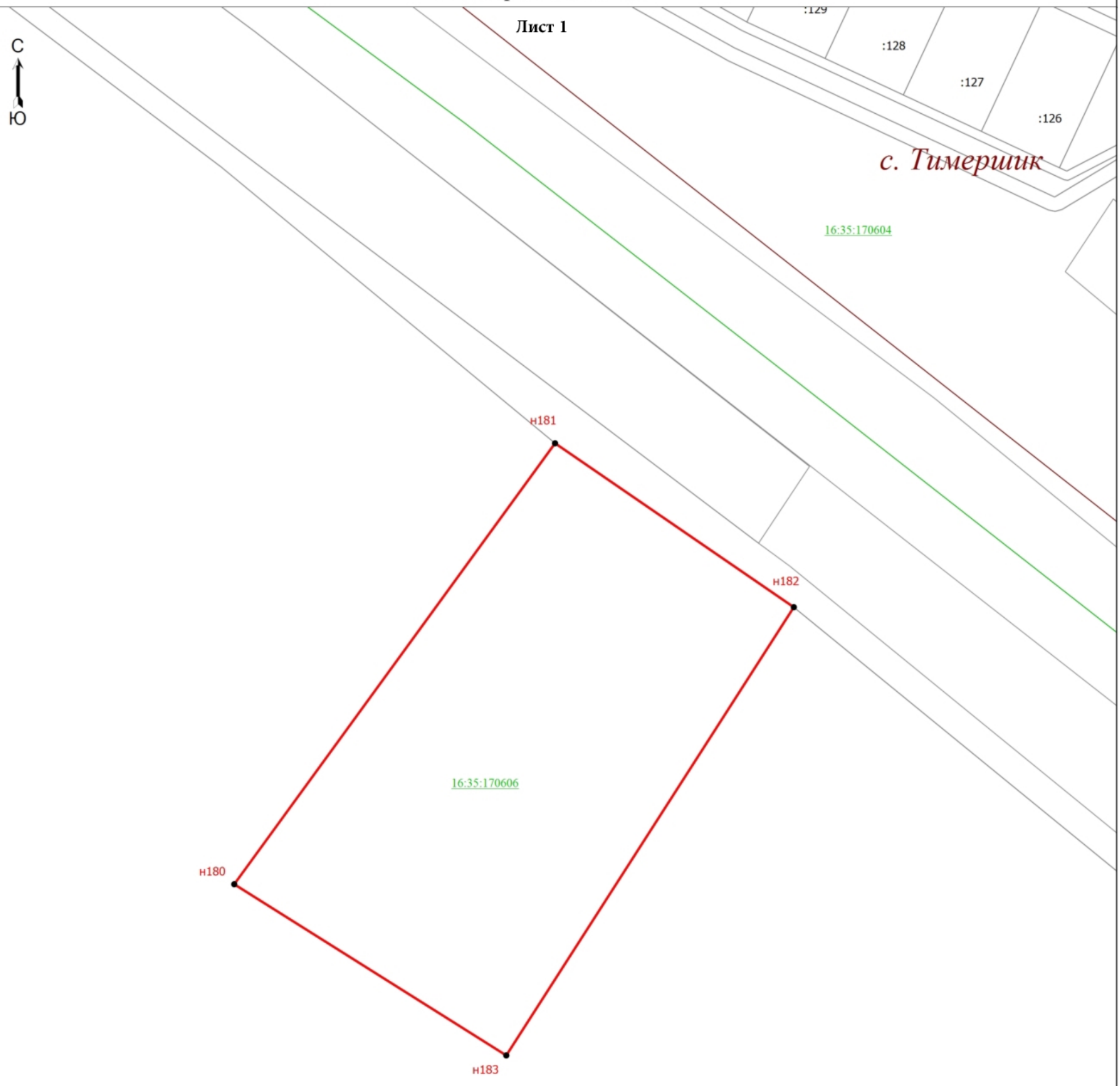

Масштаб 1:1500

Условные обозначения

- Граница территориальной зоны - Зона производственно-коммунальных объектов IV-V класса опасности
- н1 - Обозначение новой характерной точки
- :4 - Кадастровый номер земельного участка
- Граница населенного пункта
- Граница земельного участка
- Граница земельного участка в составе Единого землепользования
- Граница кадастрового квартала
- 16:35:170606 - Номер кадастрового квартала
- *с. Тимершик* - Наименование населенного пункта

Подпись _____ Дата "__01__" _____сентября_____ _____2020_____г.

Место для оттиска печати (при наличии) лица, составившего описание местоположения границ объекта

Текстовое описание местоположения границ населенных пунктов, территориальных зон, особо охраняемых природных территорий, зон с особыми условиями использования территорий

Прохождение границы		Описание прохождения границы
от точки	до точки	
1	2	3
1	2	По границе земельного участка с кадастровым номером 16:35:170606:3
2	3	По границе лесополосы
3	4	По границе земельного участка с кадастровым номером 16:35:170606:3
4	1	По границе земельного участка с кадастровым номером 16:35:170606:3

СОВЕТ САБИНСКОГО
МУНИЦИПАЛЬНОГО РАЙОНА
РЕСПУБЛИКИ ТАТАРСТАН
422060, Республика Татарстан, Сабинский район,
п.г.т. Богатые Сабы, ул. Г.Закирова, 52

ТАТАРСТАН РЕСПУБЛИКАСЫ
САБА МУНИЦИПАЛЬ
РАЙОН СОВЕТЫ
422060, Татарстан Республикасы, Саба районы,
Байлар Сабасы ш.т.п., Г.Закиров урамы, 52 йорт

тел. (84362) 2-31-33, 2-31-44, факс (84362) 2-31-74, e-mail: saba@tatar.ru, www.saby.tatarstan.ru

№ 373 от 21.08.2020

на № _____ от _____

РЕШЕНИЕ

Об утверждении Правил землепользования и застройки муниципального образования «Тимершикское сельское поселение Сабинского муниципального района Республики Татарстан»

В целях исполнения действующего законодательства в области градостроительной деятельности, в соответствии со статьей 32 Градостроительного кодекса Российской Федерации, частью 4 статьи 14 Федерального закона от 6 октября 2003 года №131-ФЗ «Об общих принципах организации местного самоуправления в Российской Федерации», частью 5 статьи 15 Закона Республики Татарстан от 28.07.2004 года №45-ЗРТ «О местном самоуправлении в Республике Татарстан», статьей 19 Устава Сабинского муниципального района Республики Татарстан, Положением о публичных слушаниях в Сабинском муниципальном районе, утвержденное решением Совета Сабинского муниципального района Республики Татарстан от 21.11.2006 года №94, учитывая, что полномочия органов местного самоуправлений сельских поселений являются вопросами местного значения муниципальных районов и решаются на территориях сельских поселений органами местного самоуправления муниципального района, и по итогам проведенных публичных слушаний, а также рассмотрев протест Прокуратуры Сабинского района, Совет Сабинского муниципального района Республики Татарстан РЕШИЛ:

1. Утвердить Правила землепользования и застройки муниципального образования «Тимершикское сельское поселение Сабинского муниципального района Республики Татарстан» (прилагается).

2. Признать утратившим силу решение Совета Сабинского муниципального района от 24.10.2018 года №262 «Об утверждении Правил землепользования и застройки муниципального образования «Тимершикское сельское поселение Сабинского муниципального района Республики Татарстан».

3. Опубликовать настоящее решение на официальном портале правовой информации Республики Татарстан в информационно-телекоммуникационной сети «Интернет» по адресу: http://pravo.tatarstan.ru и официальном сайте Сабинского муниципального района Республики Татарстан в сети «Интернет» по адресу http://saby.tatarstan.ru.

Глава Сабинского
муниципального района Р.Н. Минниханов

Правила землепользования и застройки Тимершикского сельского поселения Сабинского муниципального района Республики Татарстан

Карта градостроительного зонирования.Территориальные зоны. М 1:10000

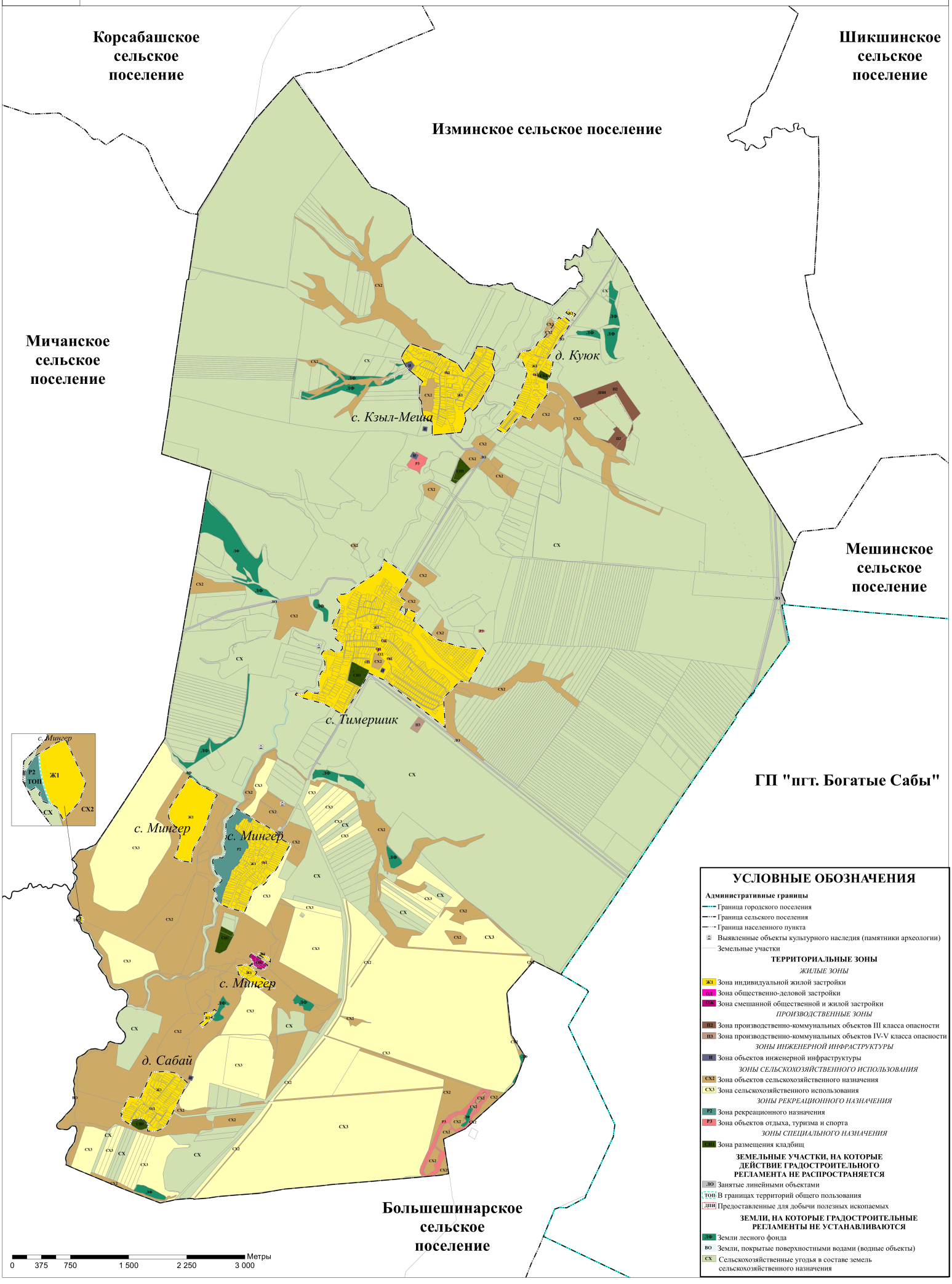

УСЛОВНЫЕ ОБОЗНАЧЕНИЯ

Административные границы

- Граница городского поселения
- Граница сельского поселения
- Граница населенного пункта
- Выявленные объекты культурного наследия (памятники археологии)
- Земельные участки

ТЕРРИТОРИАЛЬНЫЕ ЗОНЫ

ЖИЛЫЕ ЗОНЫ

- Ж1 Зона индивидуальной жилой застройки
- ОД Зона общественно-деловой застройки
- ОЖ Зона смешанной общественной и жилой застройки

ПРОИЗВОДСТВЕННЫЕ ЗОНЫ

- П2 Зона производственно-коммунальных объектов III класса опасности
- П3 Зона производственно-коммунальных объектов IV-V класса опасности

ЗОНЫ ИНЖЕНЕРНОЙ ИНФРАСТРУКТУРЫ

- И Зона объектов инженерной инфраструктуры

ЗОНЫ СЕЛЬСКОХОЗЯЙСТВЕННОГО ИСПОЛЬЗОВАНИЯ

- СХ2 Зона объектов сельскохозяйственного назначения
- СХ3 Зона сельскохозяйственного использования

ЗОНЫ РЕКРЕАЦИОННОГО НАЗНАЧЕНИЯ

- Р2 Зона рекреационного назначения
- Р3 Зона объектов отдыха, туризма и спорта

ЗОНЫ СПЕЦИАЛЬНОГО НАЗНАЧЕНИЯ

- СН1 Зона размещения кладбищ

ЗЕМЕЛЬНЫЕ УЧАСТКИ, НА КОТОРЫЕ ДЕЙСТВИЕ ГРАДОСТРОИТЕЛЬНОГО РЕГЛАМЕНТА НЕ РАСПРОСТРАНЯЕТСЯ

- ЛО Занятые линейными объектами
- ТОП В границах территорий общего пользования
- ДНИ Предоставленные для добычи полезных ископаемых

ЗЕМЛИ, НА КОТОРЫЕ ГРАДОСТРОИТЕЛЬНЫЕ РЕГЛАМЕНТЫ НЕ УСТАНАВЛИВАЮТСЯ

- ЛФ Земли лесного фонда
- ВО Земли, покрытые поверхностными водами (водные объекты)
- СХ Сельскохозяйственные угодья в составе земель сельскохозяйственного назначения

Заключение

№ 6-20 от 15.09.2020 г.

Согласно п.4 ст. 30 Градостроительного кодекса РФ границы территориальных зон должны отвечать требованию принадлежности каждого земельного участка только к одной территориальной зоне, за исключением земельного участка, границы которого в соответствии с земельным законодательством могут пересекать границы территориальных зон.

При проведении работ по определению местоположений границ территориальных зон Тимершикского сельского поселения Сабинского муниципального района Республики Татарстан выявлено следующее:

- границы территориальной зоны индивидуальной жилой застройки (Ж1) пересекают границы земельных участков с кадастровыми номерами: 16:35:170702:16, 16:35:170702:17, 16:35:170703:21, 16:35:170705:20, 16:35:170705:29, 16:35:170705:33, 16:35:000000:1280, 16:35:170706:7, 16:35:170706:8, 16:35:170709:22, 16:35:170601:37, 16:35:170901:123, 16:35:000000:980, 16:35:170201:164, 16:35:000000:1299, 16:35:170604:215, 16:35:170401:25, 16:35:170401:26, 16:35:170401:160, 16:35:170401:183, 16:35:170601:16, 16:35:000000:159, 16:35:170806:4, 16:35:170601:25, 16:35:170804:9, 16:35:000000:295, 16:35:170602:21, 16:35:170901:89;

- территориальная зона индивидуальной жилой застройки (Ж1) включает контуры многоконтурных земельных участков (единое землепользование) с кадастровыми номерами: 16:35:000000:72, 16:35:000000:92, 16:35:000000:113, 16:35:000000:162, 16:35:000000:270, 16:35:000000:304, контуры которых также расположены и за границами территориальной зоны;

- границы территориальной зоны смешанной жилой и общественной застройки (ОЖ) пересекают границы земельного участка с кадастровым номером 16:35:000000:1280;

- границы многофункциональной общественно-деловой территориальной зоны (ОД) пересекают границы земельных участков с кадастровыми номерами: 16:35:170501:44, 16:35:170201:164, 16:35:170401:25, 16:35:170401:26;

- территориальная зона производственных и складских объектов III класса опасности (П2) включает контуры многоконтурного земельного участка (единое землепользование) с кадастровым номером 16:35:000000:261, контуры которого также расположены и за границами территориальной зоны;

- границы территориальной зоны инженерной инфраструктуры (И) пересекают границы земельных участков с кадастровыми номерами: 16:35:170707:13, 16:35:170707:15, 16:35:170806:8, 16:35:000000:980, 16:35:170806:4;

- территориальная зона инженерной инфраструктуры (И) включает контуры многоконтурного земельного участка (единое землепользование) с кадастровым номером 16:35:000000:270, контуры которого также расположены и за границами территориальной зоны;

- границы территориальной зоны объектов сельскохозяйственного назначения (СХ2) пересекают границы земельных участков с кадастровыми номерами: 16:35:000000:976, 16:35:170701:29, 16:35:170702:16, 16:35:170702:17, 16:35:170703:21, 16:35:170703:34, 16:35:170705:20, 16:35:170705:27, 16:35:170705:29, 16:35:170705:34, 16:35:170705:51, 16:35:000000:1221, 16:35:000000:1280, 16:35:170704:36, 16:35:170704:37, 16:35:000000:1219, 16:35:170706:4, 16:35:170706:7, 16:35:170708:22, 16:35:170708:24, 16:35:170708:25, 16:35:170708:26, 16:35:170708:27, 16:35:170708:28, 16:35:170708:29, 16:35:000000:1300, 16:35:000000:1301, 16:35:000000:1302, 16:35:000000:1303, 16:35:170707:7, 16:35:170707:13, 16:35:170707:15, 16:35:170709:7, 16:35:170709:9, 16:35:170709:12, 16:35:170709:22, 16:35:000000:957, 16:35:000000:1229, 16:35:170602:70, 16:35:170602:71, 16:35:170602:73, 16:35:000000:1248, 16:35:170601:48, 16:35:170601:49, 16:35:170601:50, 16:35:170606:1, 16:35:000000:1251,

16:35:170802:13, 16:35:170802:27, 16:35:170806:20, 16:35:170807:38, 16:35:170807:40, 16:35:170901:101, 16:35:170901:116, 16:35:000000:1226, 16:35:000000:1227, 16:35:170301:1, 16:35:170301:2, 16:35:170301:111, 16:35:170301:119, 16:35:000000:1299, 16:35:170604:31, 16:35:170604:32, 16:35:170604:33, 16:35:170604:34, 16:35:170604:36, 16:35:170604:38, 16:35:170604:39, 16:35:170604:40, 16:35:170604:43, 16:35:170604:44, 16:35:170604:45, 16:35:170604:48, 16:35:170604:49, 16:35:170604:50, 16:35:170604:51, 16:35:170604:52, 16:35:170604:53, 16:35:170604:54, 16:35:170604:55, 16:35:170604:56, 16:35:170604:57, 16:35:170604:58, 16:35:170604:59, 16:35:170604:60, 16:35:170604:61, 16:35:170604:62, 16:35:170604:63, 16:35:170604:64, 16:35:170604:65, 16:35:170604:66, 16:35:170604:67, 16:35:170604:68, 16:35:170604:70, 16:35:170604:71, 16:35:170604:72, 16:35:170604:73, 16:35:170604:74, 16:35:170604:75, 16:35:170604:76, 16:35:170604:77, 16:35:170604:81, 16:35:170604:82, 16:35:170604:83, 16:35:170604:153, 16:35:170604:166, 16:35:000000:926, 16:35:170401:160, 16:35:170401:164, 16:35:170401:165, 16:35:170401:376, а также границы с. Куюк Тимершикского сельского поселения Сабинского муниципального района;

- территориальная зона объектов сельскохозяйственного назначения (СХ2) включает контуры многоконтурных земельных участков (единое землепользование) с кадастровыми номерами 16:35:000000:92, 16:35:000000:113, 16:35:000000:114, 16:35:000000:150, 16:35:000000:158, 16:35:000000:162, 16:35:000000:169, 16:35:000000:181, 16:35:000000:261, 16:35:000000:270, 16:35:000000:304, 16:35:000000:315, контуры которых также расположены и за границами территориальной зоны;

- границы территориальной зоны сельскохозяйственного использования (СХ3) пересекают границы земельных участков с кадастровыми номерами: 16:35:170701:15, 16:35:170701:16, 16:35:170701:17, 16:35:170701:28, 16:35:170701:29, 16:35:170702:16, 16:35:170702:23, 16:35:170702:26, 16:35:170703:9, 16:35:170703:12, 16:35:170703:34, 16:35:170704:27,

16:35:170704:28, 16:35:170704:38, 16:35:170708:22, 16:35:170708:23, 16:35:170708:25, 16:35:170708:26, 16:35:000000:1238, 16:35:000000:1250, 16:35:000000:1303, 16:35:170707:7, 16:35:170707:10, 16:35:170707:14, 16:35:170709:22, 16:35:170709:23, 16:35:170709:24, 16:35:000000:1251, 16:35:000000:1226, 16:35:000000:1299, 16:35:170703:5;

- территориальная зона сельскохозяйственного использования (СХ3) включает контуры многоконтурных земельных участков (единое землепользование) с кадастровыми номерами 16:35:000000:181, 16:35:000000:270, 16:35:000000:304, контуры которых также расположены и за границами территориальной зоны;

- границы территориальной зоны рекреационного назначения (Р2) пересекают границы земельных участков с кадастровыми номерами: 16:35:170702:17, 16:35:170702:18, 16:35:170702:20, 16:35:000000:1280, 16:35:000000:1229, 16:35:000000:1226, 16:35:000000:1227, 16:35:170201:64, а также границы населенного пункта с. Мингер Тимершикского сельского поселения Сабинского муниципального района;

- границы территориальной зоны объектов отдыха, туризма и спорта (Р3) пересекают границы земельных участков с кадастровыми номерами: 16:35:000000:976, 16:35:170708:25, 16:35:170708:28, 16:35:000000:1303, 16:35:000000:957, 16:35:170806:8, 16:35:000000:1299;

- границы территориальной зоны размещения кладбищ (СН1) пересекают границы земельных участков с кадастровыми номерами: 16:35:000000:1280, 16:35:170806:15, 16:35:170806:20,

- территориальная зона размещения кладбищ (СН1) включает контуры многоконтурного земельного участка (единое землепользование) с кадастровым номером 16:35:000000:270, контуры которого также расположены и за границами территориальной зоны.

В соответствии с п. 6 ч. 2 ст. 34 Федерального Закона от 13.07.2015 №218-ФЗ «О государственной регистрации недвижимости» сформировать границы указанных территориальных зон Тимершикского сельского

поселения без наложения с границами вышеуказанных земельных участков не представляется возможным. В отношении земельных участков выявлены реестровые ошибки и в Исполнительный комитет Тимершикского сельского поселения Сабинского муниципального района Республики Татарстан направлено письмо о необходимости уведомить правообладателей.

На основании сведений органов местного самоуправления Тимершикского сельского поселения устранение вышеуказанных реестровых ошибок не представляется возможным.

Исходя из вышеизложенного, считаю возможным внесение сведений об указанных территориальных зонах Тимершикского сельского поселения Сабинского муниципального района Республики Татарстан в Единый государственный реестр недвижимости.

15.09.2020

Дата М.П. Подпись

КАДАСТРОВЫЙ ИНЖЕНЕР
НОМЕР КВАЛИФ АТТЕСТАТА 16-14-705
ГАТИН
РОБЕРТ
РАШИТОВИЧ
СНИЛС 150-728-446 58

ОПИСАНИЕ МЕСТОПОЛОЖЕНИЯ ГРАНИЦ

Зона инженерной инфраструктуры

(наименование объекта, местоположение границ которого описано (далее - объект))

Раздел 1

Сведения об объекте

№ п/п	Характеристики объекта	Описание характеристик
1	2	3
1.	Местоположение объекта	422060, Республика Татарстан (Татарстан), район Сабинский, сельское поселение Тимершикское
2.	Площадь объекта +/- величина погрешности определения площади (Р +/- Дельта Р)	26986 +/- 57 м²
3.	Иные характеристики объекта	Республика Татарстан, Сабинский район, сельское поселение Тимершикское

Раздел 2

Сведения о местоположении границ объекта

1. Система координат МСК-16

2. Сведения о характерных точках границ объекта

Обозначение характерных точек границ	Координаты, м		Метод определения координат характерной точки	Средняя квадратическая погрешность положения характерной точки (Mt), м	Описание обозначения точки на местности (при наличии)
	X	Y			
1	2	3	4	5	6
н96	505562.63	1382365.66	Аналитический метод	0.10	-
н97	505533.26	1382349.66	Аналитический метод	0.10	-
н98	505535.40	1382342.72	Аналитический метод	0.10	-
н99	505566.58	1382351.55	Аналитический метод	0.10	-
н96	505562.63	1382365.66	Аналитический метод	0.10	-
н100	507915.80	1382625.57	Аналитический метод	0.10	-
н101	507856.54	1382616.16	Аналитический метод	0.10	-
н102	507865.96	1382556.88	Аналитический метод	0.10	-
н103	507925.21	1382566.29	Аналитический метод	0.10	-
н100	507915.80	1382625.57	Аналитический метод	0.10	-
н104	499560.17	1379553.52	Аналитический метод	0.10	-
н105	499536.47	1379608.70	Аналитический метод	0.10	-
н106	499481.32	1379585.01	Аналитический метод	0.10	-
н107	499505.02	1379529.84	Аналитический метод	0.10	-
н104	499560.17	1379553.52	Аналитический метод	0.10	-
н108	508635.29	1382405.22	Аналитический метод	0.10	-
н109	508670.88	1382363.08	Аналитический метод	0.10	-
н110	508737.87	1382324.18	Аналитический метод	0.10	-
н111	508769.18	1382412.05	Аналитический метод	0.10	-
н112	508709.62	1382458.86	Аналитический метод	0.10	-
н108	508635.29	1382405.22	Аналитический метод	0.10	-
н113	504792.05	1382081.10	Аналитический метод	0.10	-

2. Сведения о характерных точках границ объекта

Обозначение характерных точек границ	Координаты, м		Метод определения координат характерной точки	Средняя квадратическая погрешность положения характерной точки (Mt), м	Описание обозначения точки на местности (при наличии)
	X	Y			
1	2	3	4	5	6
н114	504738.06	1382054.71	Аналитический метод	0.10	-
н115	504759.64	1382010.57	Аналитический метод	0.10	-
н116	504813.63	1382036.95	Аналитический метод	0.10	-
н113	504792.05	1382081.10	Аналитический метод	0.10	-
н117	507554.68	1382512.02	Аналитический метод	0.10	-
н118	507493.25	1382479.97	Аналитический метод	0.10	-
н119	507493.98	1382477.02	Аналитический метод	0.10	-
н120	507514.03	1382430.51	Аналитический метод	0.10	-
н121	507519.17	1382421.95	Аналитический метод	0.10	-
н122	507534.14	1382397.04	Аналитический метод	0.10	-
н123	507597.65	1382433.65	Аналитический метод	0.10	-
н124	507579.83	1382466.15	Аналитический метод	0.10	-
н117	507554.68	1382512.02	Аналитический метод	0.10	-

3. Сведения о характерных точках части (частей) границы объекта

Обозначение характерных точек части границы	Координаты, м		Метод определения координат характерной точки	Средняя квадратическая погрешность положения характерной точки (Mt), м	Описание обозначения точки на местности (при наличии)
	X	Y			
1	2	3	4	5	6
-	-	-	-	-	-

Раздел 3

Сведения о местоположении измененных (уточненных) границ объекта

1. Система координат -

2. Сведения о характерных точках границ объекта

Обозначение характерных точек границ	Существующие координаты, м		Измененные (уточненные) координаты, м		Метод определения координат характерной точки	Средняя квадратическая погрешность положения характерной точки (Mt), м	Описание обозначения точки на местности (при наличии)
	X	Y	X	Y			
1	2	3	4	5	6	7	8
-	-	-	-	-	-	-	

3. Сведения о характерных точках части (частей) границы объекта

Обозначение характерных точек части границы	Существующие координаты, м		Измененные (уточненные) координаты, м		Метод определения координат характерной точки	Средняя квадратическая погрешность положения характерной точки (Mt), м	Описание обозначения точки на местности (при наличии)
	X	Y	X	Y			
1	2	3	4	5	6	7	8
-	-	-	-	-	-	-	

Раздел 4

Обзорная схема границ объекта

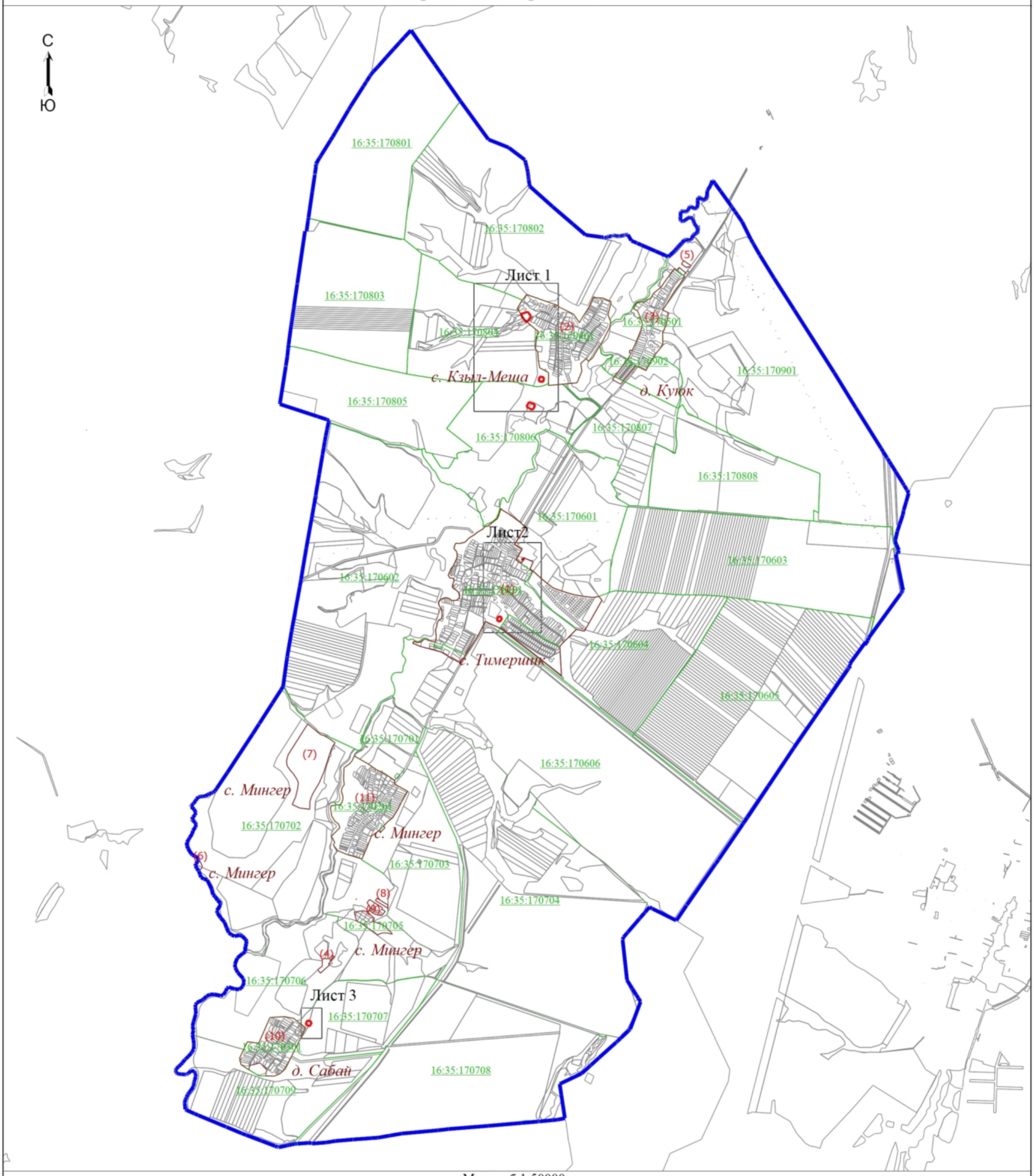

Масштаб 1:50000

Условные обозначения

- Граница территориальной зоны - Зона инженерной инфраструктуры
- Граница населенного пункта
- Граница муниципального образования - Тимершикское сельское поселение
- Граница земельного участка
- Граница кадастрового квартала
- 16:35:170701 - Номер кадастрового квартала
- *с. Кзыл-Меша* - Наименование населенного пункта

Подпись _____

Дата "__01__" _____сентября_____ _____2020_____г.

Место для оттиска печати (при наличии) лица, составившего описание местоположения границ объекта

Раздел 4

План границ объекта

Лист 1

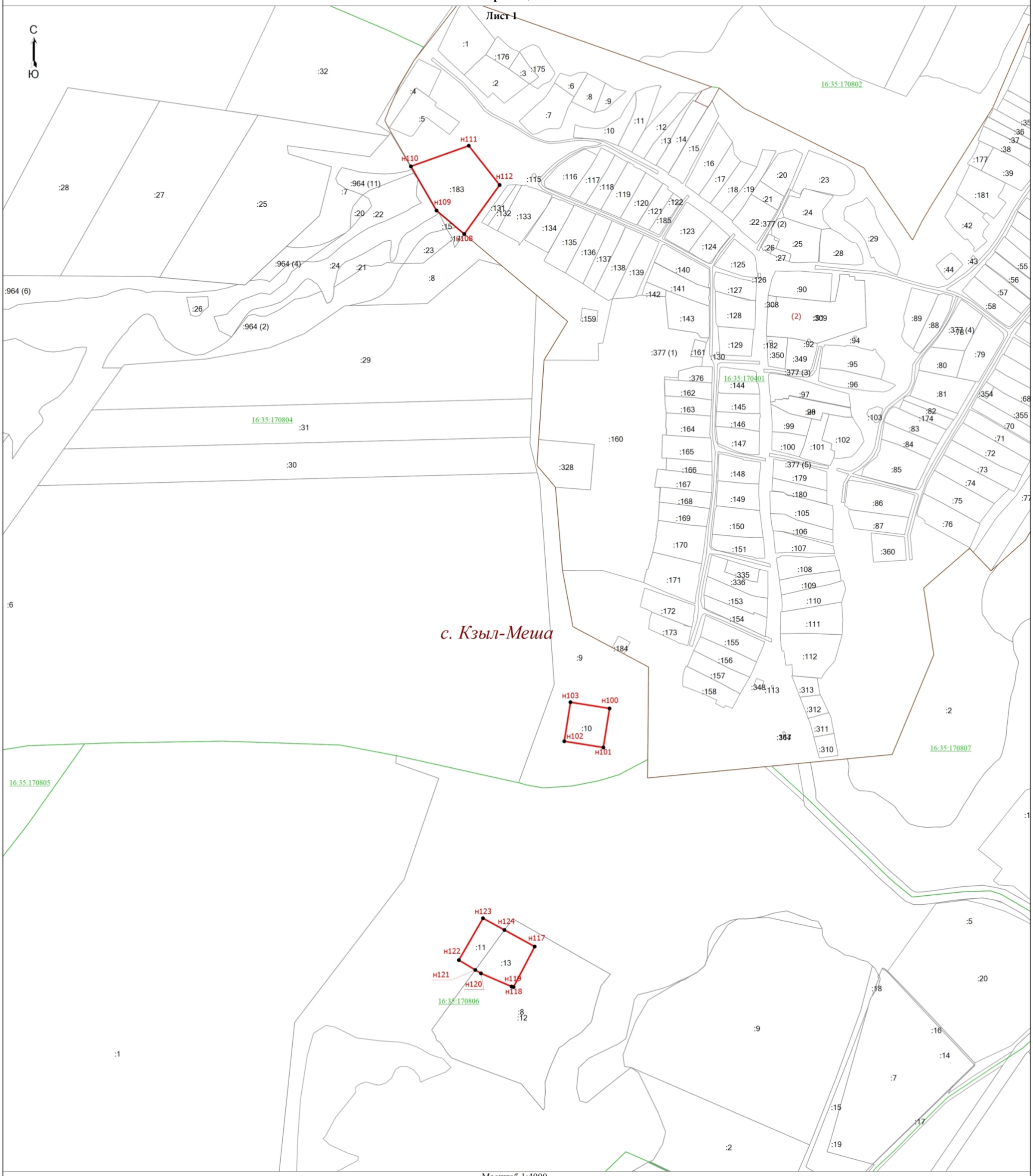

Масштаб 1:4000

Условные обозначения

- Граница территориальной зоны - Зона инженерной инфраструктуры
- н1 - Обозначение новой характерной точки
- Граница населенного пункта
- Граница кадастрового квартала
- 16:35:170601 - Номер кадастрового квартала
- Граница земельного участка
- :4 - Кадастровый номер земельного участка
- *с. Кзыл-Меша* - Наименование населенного пункта

Подпись _____

Дата "01" сентября 2020 г.

Место для оттиска печати (при наличии) лица, составившего описание местоположения границ объекта

Раздел 4

План границ объекта

Лист 2

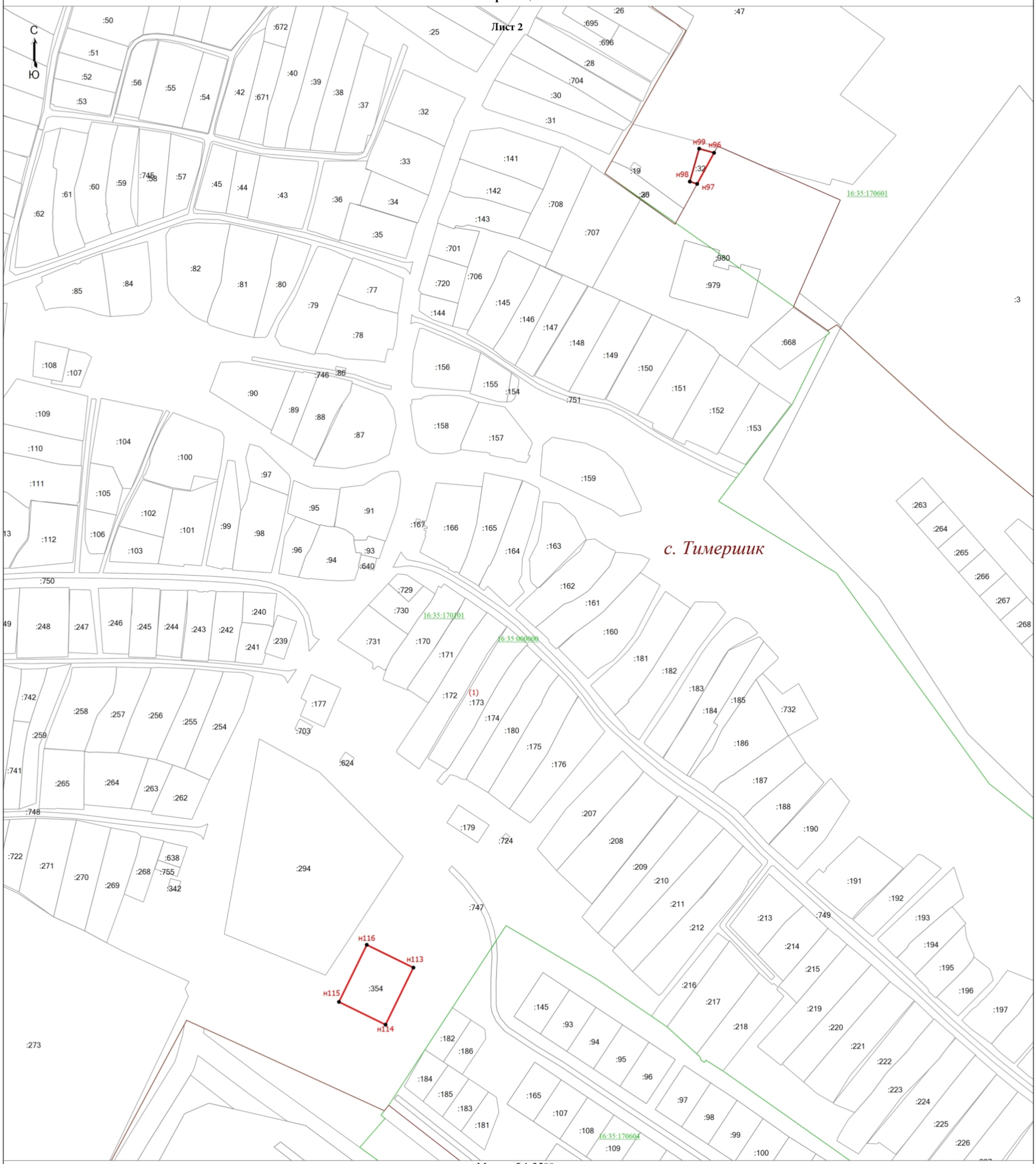

Масштаб 1:2500

Условные обозначения

- Граница территориальной зоны - Зона инженерной инфраструктуры
- н1 - Обозначение новой характерной точки
- Граница земельного участка
- :4 - Кадастровый номер земельного участка
- Граница населенного пункта
- Граница кадастрового квартала
- 16:35:000000 - Номер кадастрового квартала
- *с. Тимершик* - Наименование населенного пункта

Подпись _____

Дата "01" сентября 2020 г.

Место для оттиска печати (при наличии) лица, составившего описание местоположения границ объекта

Раздел 4

План границ объекта

Лист 3

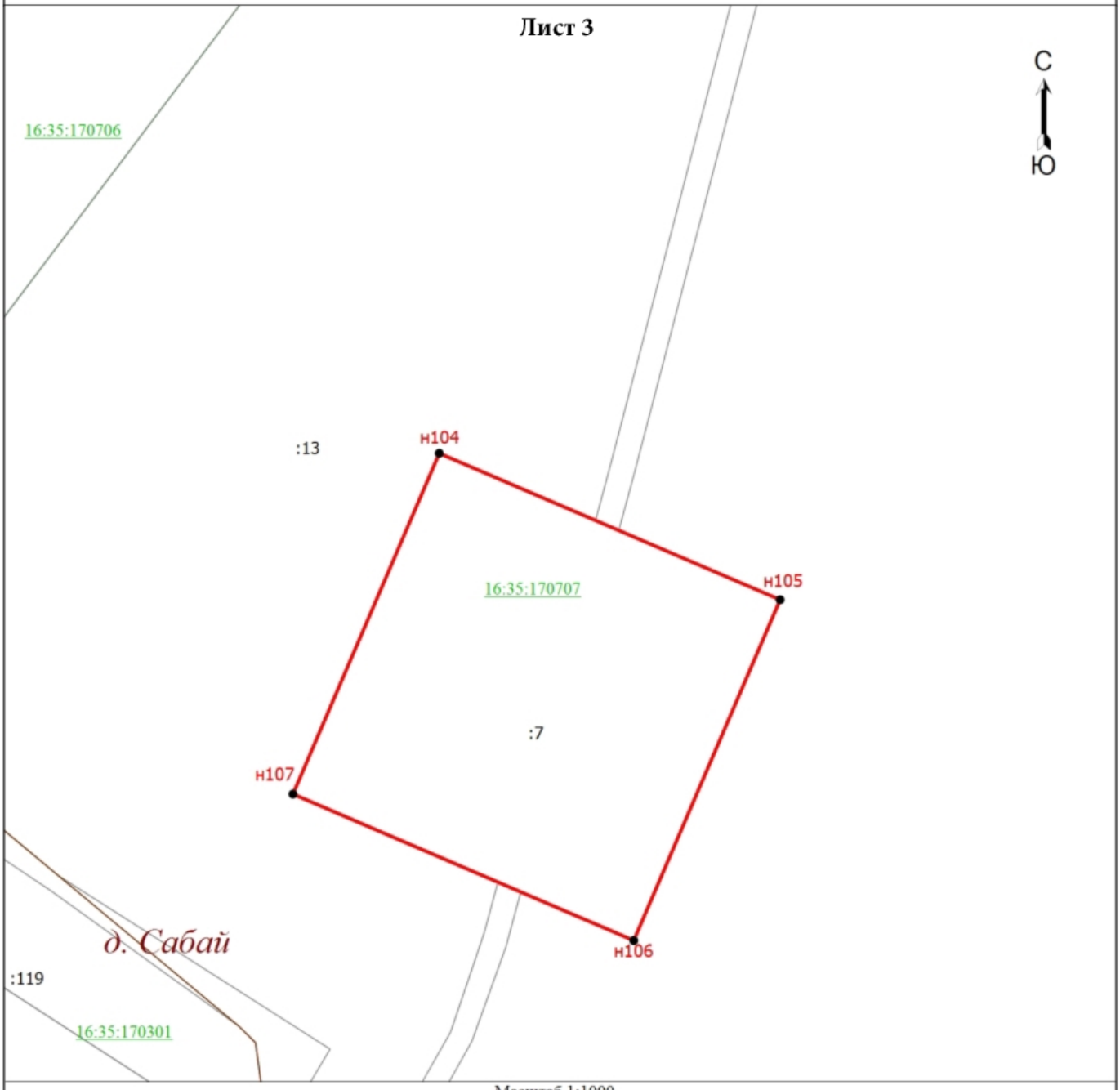

Масштаб 1:1000

Условные обозначения

- Граница территориальной зоны - Зона инженерной инфраструктуры
- н1 - Обозначение новой характерной точки
- Граница земельного участка
- :4 - Кадастровый номер земельного участка
- Граница населенного пункта
- Граница кадастрового квартала
- 16:35:170706 - Номер кадастрового квартала
- д. Сабай - Наименование населенного пункта

Подпись _____ Дата "01" сентября 2020 г.

Место для оттиска печати (при наличии) лица, составившего описание местоположения границ объекта

Текстовое описание местоположения границ населенных пунктов, территориальных зон, особо охраняемых природных территорий, зон с особыми условиями использования территорий

Прохождение границы		Описание прохождения границы
от точки	до точки	
1	2	3
н96	н97	По границе земельного участка с кадастровым номером 16:35:170601:32
н97	н98	По границе земельного участка с кадастровым номером 16:35:170601:32
н98	н99	По границе земельного участка с кадастровым номером 16:35:170601:32
н99	н96	По границе земельного участка с кадастровым номером 16:35:170601:32
н100	н101	По границе земельного участка с кадастровым номером 16:35:170804:10
н101	н102	По границе земельного участка с кадастровым номером 16:35:170804:10
н102	н103	По границе земельного участка с кадастровым номером 16:35:170804:10
н103	н100	По границе земельного участка с кадастровым номером 16:35:170804:10
н104	н105	По границе земельного участка с кадастровым номером 16:35:170707:7
н105	н106	По границе земельного участка с кадастровым номером 16:35:170707:7
н106	н107	По границе земельного участка с кадастровым номером 16:35:170707:7
н107	н104	По границе земельного участка с кадастровым номером 16:35:170707:7
н108	н109	По границе земельного участка с кадастровым номером 16:35:170401:183
н109	н110	По границе земельного участка с кадастровым номером 16:35:170401:183
н110	н111	По границе земельного участка с кадастровым номером 16:35:170401:183
н111	н112	По границе земельного участка с кадастровым номером 16:35:170401:183
н112	н108	По границе земельного участка с кадастровым номером 16:35:170401:183
н113	н114	По границе земельного участка с кадастровым номером 16:35:170101:354
н114	н115	По границе земельного участка с кадастровым номером 16:35:170101:354
н115	н116	По границе земельного участка с кадастровым номером 16:35:170101:354
н116	н113	По границе земельного участка с кадастровым номером 16:35:170101:354
н117	н118	По границе земельного участка с кадастровым номером 16:35:170806:11
н118	н119	По границе земельного участка с кадастровым номером 16:35:170806:11
н119	н120	По границе земельного участка с кадастровым номером 16:35:170806:13
н120	н121	По границе земельного участка с кадастровым номером 16:35:170806:13
н121	н122	По границе земельного участка с кадастровым номером 16:35:170806:13
н122	н123	По границе земельного участка с кадастровым номером 16:35:170806:13
н123	н124	По границе земельного участка с кадастровым номером 16:35:170806:13
н124	н117	По границе земельного участка с кадастровым номером 16:35:170806:13

СОВЕТ САБИНСКОГО
МУНИЦИПАЛЬНОГО РАЙОНА
РЕСПУБЛИКИ ТАТАРСТАН
422060, Республика Татарстан, Сабинский район,
п.г.т. Богатые Сабы, ул. Г.Закирова, 52

ТАТАРСТАН РЕСПУБЛИКАСЫ
САБА МУНИЦИПАЛЬ
РАЙОН СОВЕТЫ
422060, Татарстан Республикасы, Саба районы,
Байлар Сабасы ш.т.п., Г.Закиров урамы, 52 йорт

тел. (84362) 2-31-33, 2-31-44, факс (84362) 2-31-74, e-mail: saba@tatar.ru, www.saby.tatarstan.ru

№ 373 от 21.08.2020

на № _____ от _____

РЕШЕНИЕ

Об утверждении Правил землепользования и застройки муниципального образования «Тимершикское сельское поселение Сабинского муниципального района Республики Татарстан»

В целях исполнения действующего законодательства в области градостроительной деятельности, в соответствии со статьей 32 Градостроительного кодекса Российской Федерации, частью 4 статьи 14 Федерального закона от 6 октября 2003 года №131-ФЗ «Об общих принципах организации местного самоуправления в Российской Федерации», частью 5 статьи 15 Закона Республики Татарстан от 28.07.2004 года №45-ЗРТ «О местном самоуправлении в Республике Татарстан», статьей 19 Устава Сабинского муниципального района Республики Татарстан, Положением о публичных слушаниях в Сабинском муниципальном районе, утвержденное решением Совета Сабинского муниципального района Республики Татарстан от 21.11.2006 года №94, учитывая, что полномочия органов местного самоуправлений сельских поселений являются вопросами местного значения муниципальных районов и решаются на территориях сельских поселений органами местного самоуправления муниципального района, и по итогам проведенных публичных слушаний, а также рассмотрев протест Прокуратуры Сабинского района, Совет Сабинского муниципального района Республики Татарстан РЕШИЛ:

1. Утвердить Правила землепользования и застройки муниципального образования «Тимершикское сельское поселение Сабинского муниципального района Республики Татарстан» (прилагается).

2. Признать утратившим силу решение Совета Сабинского муниципального района от 24.10.2018 года №262 «Об утверждении Правил землепользования и застройки муниципального образования «Тимершикское сельское поселение Сабинского муниципального района Республики Татарстан».

3. Опубликовать настоящее решение на официальном портале правовой информации Республики Татарстан в информационно-телекоммуникационной сети «Интернет» по адресу: http://pravo.tatarstan.ru и официальном сайте Сабинского муниципального района Республики Татарстан в сети «Интернет» по адресу http://saby.tatarstan.ru.

Глава Сабинского
муниципального района Р.Н. Минниханов

Правила землепользования и застройки Тимершикского сельского поселения Сабинского муниципального района Республики Татарстан

Карта градостроительного зонирования.Территориальные зоны. М 1:10000

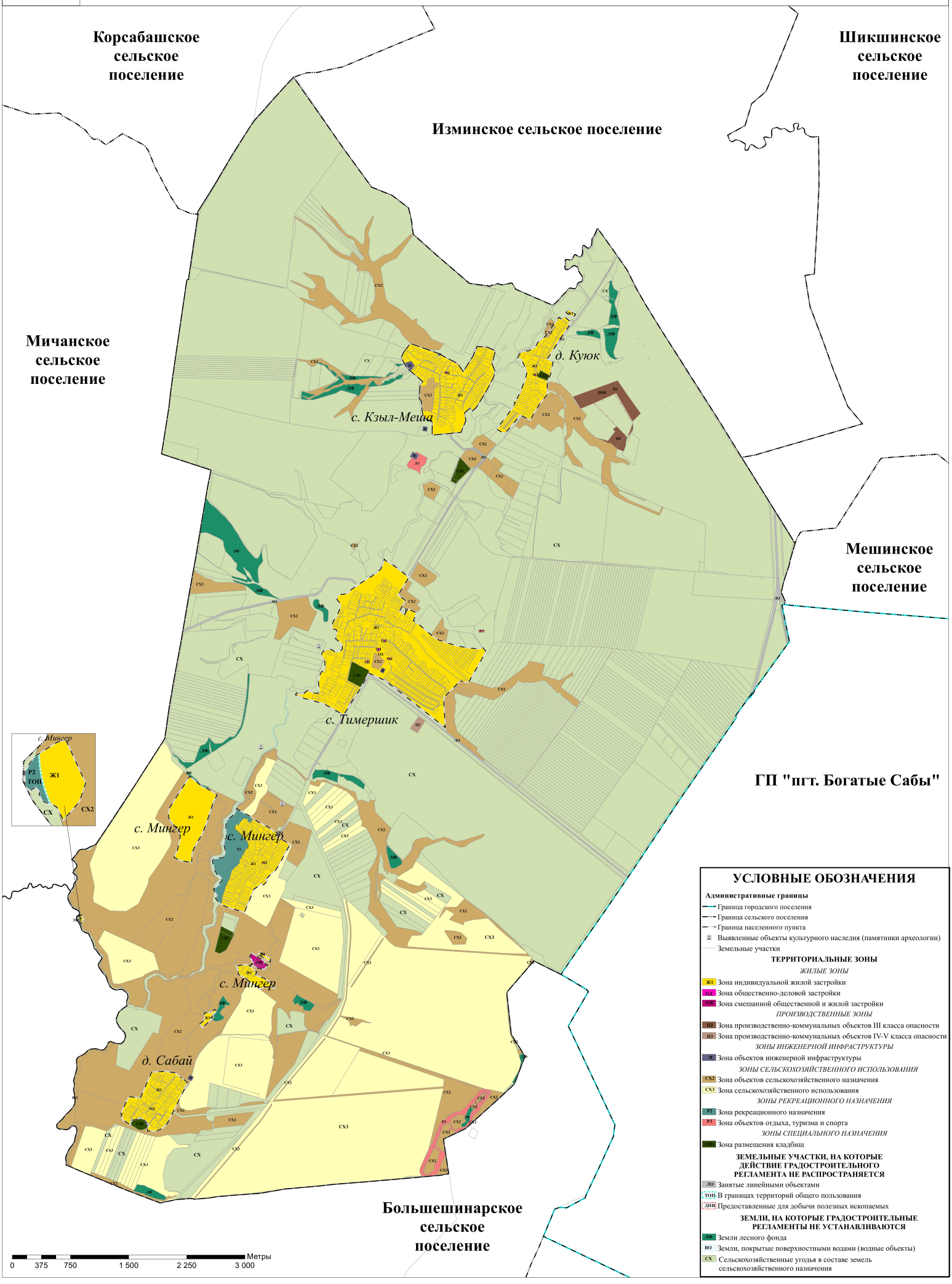

УСЛОВНЫЕ ОБОЗНАЧЕНИЯ

Административные границы

- Граница городского поселения
- Граница сельского поселения
- Граница населенного пункта
- Выявленные объекты культурного наследия (памятники археологии)
- Земельные участки

ТЕРРИТОРИАЛЬНЫЕ ЗОНЫ

ЖИЛЫЕ ЗОНЫ

- Ж1 Зона индивидуальной жилой застройки
- ОД Зона общественно-деловой застройки
- ОЖ Зона смешанной общественной и жилой застройки

ПРОИЗВОДСТВЕННЫЕ ЗОНЫ

- П2 Зона производственно-коммунальных объектов III класса опасности
- П3 Зона производственно-коммунальных объектов IV-V класса опасности

ЗОНЫ ИНЖЕНЕРНОЙ ИНФРАСТРУКТУРЫ

- И Зона объектов инженерной инфраструктуры

ЗОНЫ СЕЛЬСКОХОЗЯЙСТВЕННОГО ИСПОЛЬЗОВАНИЯ

- СХ2 Зона объектов сельскохозяйственного назначения
- СХ3 Зона сельскохозяйственного использования

ЗОНЫ РЕКРЕАЦИОННОГО НАЗНАЧЕНИЯ

- Р2 Зона рекреационного назначения
- Р3 Зона объектов отдыха, туризма и спорта

ЗОНЫ СПЕЦИАЛЬНОГО НАЗНАЧЕНИЯ

- СН1 Зона размещения кладбищ

ЗЕМЕЛЬНЫЕ УЧАСТКИ, НА КОТОРЫЕ ДЕЙСТВИЕ ГРАДОСТРОИТЕЛЬНОГО РЕГЛАМЕНТА НЕ РАСПРОСТРАНЯЕТСЯ

- ЛО Занятые линейными объектами
- ТОП В границах территорий общего пользования
- ДНИ Предоставленные для добычи полезных ископаемых

ЗЕМЛИ, НА КОТОРЫЕ ГРАДОСТРОИТЕЛЬНЫЕ РЕГЛАМЕНТЫ НЕ УСТАНАВЛИВАЮТСЯ

- ЛФ Земли лесного фонда
- ВО Земли, покрытые поверхностными водами (водные объекты)
- СХ Сельскохозяйственные угодья в составе земель сельскохозяйственного назначения

Заключение

№ 6-20 от 15.09.2020 г.

Согласно п.4 ст. 30 Градостроительного кодекса РФ границы территориальных зон должны отвечать требованию принадлежности каждого земельного участка только к одной территориальной зоне, за исключением земельного участка, границы которого в соответствии с земельным законодательством могут пересекать границы территориальных зон.

При проведении работ по определению местоположений границ территориальных зон Тимершикского сельского поселения Сабинского муниципального района Республики Татарстан выявлено следующее:

- границы территориальной зоны индивидуальной жилой застройки (Ж1) пересекают границы земельных участков с кадастровыми номерами: 16:35:170702:16, 16:35:170702:17, 16:35:170703:21, 16:35:170705:20, 16:35:170705:29, 16:35:170705:33, 16:35:000000:1280, 16:35:170706:7, 16:35:170706:8, 16:35:170709:22, 16:35:170601:37, 16:35:170901:123, 16:35:000000:980, 16:35:170201:164, 16:35:000000:1299, 16:35:170604:215, 16:35:170401:25, 16:35:170401:26, 16:35:170401:160, 16:35:170401:183, 16:35:170601:16, 16:35:000000:159, 16:35:170806:4, 16:35:170601:25, 16:35:170804:9, 16:35:000000:295, 16:35:170602:21, 16:35:170901:89;

- территориальная зона индивидуальной жилой застройки (Ж1) включает контуры многоконтурных земельных участков (единое землепользование) с кадастровыми номерами: 16:35:000000:72, 16:35:000000:92, 16:35:000000:113, 16:35:000000:162, 16:35:000000:270, 16:35:000000:304, контуры которых также расположены и за границами территориальной зоны;

- границы территориальной зоны смешанной жилой и общественной застройки (ОЖ) пересекают границы земельного участка с кадастровым номером 16:35:000000:1280;

- границы многофункциональной общественно-деловой территориальной зоны (ОД) пересекают границы земельных участков с кадастровыми номерами: 16:35:170501:44, 16:35:170201:164, 16:35:170401:25, 16:35:170401:26;

- территориальная зона производственных и складских объектов III класса опасности (П2) включает контуры многоконтурного земельного участка (единое землепользование) с кадастровым номером 16:35:000000:261, контуры которого также расположены и за границами территориальной зоны;

- границы территориальной зоны инженерной инфраструктуры (И) пересекают границы земельных участков с кадастровыми номерами: 16:35:170707:13, 16:35:170707:15, 16:35:170806:8, 16:35:000000:980, 16:35:170806:4;

- территориальная зона инженерной инфраструктуры (И) включает контуры многоконтурного земельного участка (единое землепользование) с кадастровым номером 16:35:000000:270, контуры которого также расположены и за границами территориальной зоны;

- границы территориальной зоны объектов сельскохозяйственного назначения (СХ2) пересекают границы земельных участков с кадастровыми номерами: 16:35:000000:976, 16:35:170701:29, 16:35:170702:16, 16:35:170702:17, 16:35:170703:21, 16:35:170703:34, 16:35:170705:20, 16:35:170705:27, 16:35:170705:29, 16:35:170705:34, 16:35:170705:51, 16:35:000000:1221, 16:35:000000:1280, 16:35:170704:36, 16:35:170704:37, 16:35:000000:1219, 16:35:170706:4, 16:35:170706:7, 16:35:170708:22, 16:35:170708:24, 16:35:170708:25, 16:35:170708:26, 16:35:170708:27, 16:35:170708:28, 16:35:170708:29, 16:35:000000:1300, 16:35:000000:1301, 16:35:000000:1302, 16:35:000000:1303, 16:35:170707:7, 16:35:170707:13, 16:35:170707:15, 16:35:170709:7, 16:35:170709:9, 16:35:170709:12, 16:35:170709:22, 16:35:000000:957, 16:35:000000:1229, 16:35:170602:70, 16:35:170602:71, 16:35:170602:73, 16:35:000000:1248, 16:35:170601:48, 16:35:170601:49, 16:35:170601:50, 16:35:170606:1, 16:35:000000:1251,

16:35:170802:13, 16:35:170802:27, 16:35:170806:20, 16:35:170807:38, 16:35:170807:40, 16:35:170901:101, 16:35:170901:116, 16:35:000000:1226, 16:35:000000:1227, 16:35:170301:1, 16:35:170301:2, 16:35:170301:111, 16:35:170301:119, 16:35:000000:1299, 16:35:170604:31, 16:35:170604:32, 16:35:170604:33, 16:35:170604:34, 16:35:170604:36, 16:35:170604:38, 16:35:170604:39, 16:35:170604:40, 16:35:170604:43, 16:35:170604:44, 16:35:170604:45, 16:35:170604:48, 16:35:170604:49, 16:35:170604:50, 16:35:170604:51, 16:35:170604:52, 16:35:170604:53, 16:35:170604:54, 16:35:170604:55, 16:35:170604:56, 16:35:170604:57, 16:35:170604:58, 16:35:170604:59, 16:35:170604:60, 16:35:170604:61, 16:35:170604:62, 16:35:170604:63, 16:35:170604:64, 16:35:170604:65, 16:35:170604:66, 16:35:170604:67, 16:35:170604:68, 16:35:170604:70, 16:35:170604:71, 16:35:170604:72, 16:35:170604:73, 16:35:170604:74, 16:35:170604:75, 16:35:170604:76, 16:35:170604:77, 16:35:170604:81, 16:35:170604:82, 16:35:170604:83, 16:35:170604:153, 16:35:170604:166, 16:35:000000:926, 16:35:170401:160, 16:35:170401:164, 16:35:170401:165, 16:35:170401:376, а также границы с. Куюк Тимершикского сельского поселения Сабинского муниципального района;

- территориальная зона объектов сельскохозяйственного назначения (СХ2) включает контуры многоконтурных земельных участков (единое землепользование) с кадастровыми номерами 16:35:000000:92, 16:35:000000:113, 16:35:000000:114, 16:35:000000:150, 16:35:000000:158, 16:35:000000:162, 16:35:000000:169, 16:35:000000:181, 16:35:000000:261, 16:35:000000:270, 16:35:000000:304, 16:35:000000:315, контуры которых также расположены и за границами территориальной зоны;

- границы территориальной зоны сельскохозяйственного использования (СХ3) пересекают границы земельных участков с кадастровыми номерами: 16:35:170701:15, 16:35:170701:16, 16:35:170701:17, 16:35:170701:28, 16:35:170701:29, 16:35:170702:16, 16:35:170702:23, 16:35:170702:26, 16:35:170703:9, 16:35:170703:12, 16:35:170703:34, 16:35:170704:27,

16:35:170704:28, 16:35:170704:38, 16:35:170708:22, 16:35:170708:23, 16:35:170708:25, 16:35:170708:26, 16:35:000000:1238, 16:35:000000:1250, 16:35:000000:1303, 16:35:170707:7, 16:35:170707:10, 16:35:170707:14, 16:35:170709:22, 16:35:170709:23, 16:35:170709:24, 16:35:000000:1251, 16:35:000000:1226, 16:35:000000:1299, 16:35:170703:5;

- территориальная зона сельскохозяйственного использования (СХ3) включает контуры многоконтурных земельных участков (единое землепользование) с кадастровыми номерами 16:35:000000:181, 16:35:000000:270, 16:35:000000:304, контуры которых также расположены и за границами территориальной зоны;

- границы территориальной зоны рекреационного назначения (Р2) пересекают границы земельных участков с кадастровыми номерами: 16:35:170702:17, 16:35:170702:18, 16:35:170702:20, 16:35:000000:1280, 16:35:000000:1229, 16:35:000000:1226, 16:35:000000:1227, 16:35:170201:64, а также границы населенного пункта с. Мингер Тимершикского сельского поселения Сабинского муниципального района;

- границы территориальной зоны объектов отдыха, туризма и спорта (Р3) пересекают границы земельных участков с кадастровыми номерами: 16:35:000000:976, 16:35:170708:25, 16:35:170708:28, 16:35:000000:1303, 16:35:000000:957, 16:35:170806:8, 16:35:000000:1299;

- границы территориальной зоны размещения кладбищ (СН1) пересекают границы земельных участков с кадастровыми номерами: 16:35:000000:1280, 16:35:170806:15, 16:35:170806:20,

- территориальная зона размещения кладбищ (СН1) включает контуры многоконтурного земельного участка (единое землепользование) с кадастровым номером 16:35:000000:270, контуры которого также расположены и за границами территориальной зоны.

В соответствии с п. 6 ч. 2 ст. 34 Федерального Закона от 13.07.2015 №218-ФЗ «О государственной регистрации недвижимости» сформировать границы указанных территориальных зон Тимершикского сельского

поселения без наложения с границами вышеуказанных земельных участков не представляется возможным. В отношении земельных участков выявлены реестровые ошибки и в Исполнительный комитет Тимершикского сельского поселения Сабинского муниципального района Республики Татарстан направлено письмо о необходимости уведомить правообладателей.

На основании сведений органов местного самоуправления Тимершикского сельского поселения устранение вышеуказанных реестровых ошибок не представляется возможным.

Исходя из вышеизложенного, считаю возможным внесение сведений об указанных территориальных зонах Тимершикского сельского поселения Сабинского муниципального района Республики Татарстан в Единый государственный реестр недвижимости.

15.09.2020

Дата М.П. Подпись

КАДАСТРОВЫЙ ИНЖЕНЕР
НОМЕР КВАЛИФ АТТЕСТАТА 16-14-705
ГАТИН
РОБЕРТ
РАШИТОВИЧ
СНИЛС 150-728-446 58

ОПИСАНИЕ МЕСТОПОЛОЖЕНИЯ ГРАНИЦ

Зона объектов сельскохозяйственного назначения

(наименование объекта, местоположение границ которого описано (далее - объект))

Раздел 1

Сведения об объекте

№ п/п	Характеристики объекта	Описание характеристик
1	2	3
1.	Местоположение объекта	422060, Республика Татарстан (Татарстан), район Сабинский, сельское поселение Тимершикское
2.	Площадь объекта +/- величина погрешности определения площади (Р +/- Дельта Р)	9866306 +/- 2199 м²
3.	Иные характеристики объекта	Республика Татарстан, Сабинский район, сельское поселение Тимершикское

Раздел 2

Сведения о местоположении границ объекта

1. Система координат МСК-16

2. Сведения о характерных точках границ объекта

Обозначение характерных точек границ	Координаты, м		Метод определения координат характерной точки	Средняя квадратическая погрешность положения характерной точки (Mt), м	Описание обозначения точки на местности (при наличии)
	X	Y			
1	2	3	4	5	6
н1	497951.75	1379188.85	Аналитический метод	0.20	-
н2	497950.50	1379195.85	Аналитический метод	0.20	-
н3	497950.50	1379204.10	Аналитический метод	0.20	-
н4	497949.25	1379211.10	Аналитический метод	0.20	-
н5	497949.25	1379219.35	Аналитический метод	0.20	-
н6	497949.75	1379226.85	Аналитический метод	0.20	-
н7	497951.75	1379233.85	Аналитический метод	0.20	-
н8	497955.50	1379238.85	Аналитический метод	0.20	-
н9	497960.00	1379243.35	Аналитический метод	0.20	-
н10	497964.50	1379247.35	Аналитический метод	0.20	-
н11	497970.25	1379249.85	Аналитический метод	0.20	-
н12	497975.25	1379254.85	Аналитический метод	0.20	-
н13	497992.50	1379272.10	Аналитический метод	0.20	-
н14	497998.75	1379280.85	Аналитический метод	0.20	-
н15	498000.00	1379290.35	Аналитический метод	0.20	-
н16	497998.75	1379297.35	Аналитический метод	0.20	-
н17	497996.25	1379304.35	Аналитический метод	0.20	-
н18	497991.75	1379308.85	Аналитический метод	0.20	-
н19	497985.50	1379312.10	Аналитический метод	0.20	-
н20	497984.75	1379320.85	Аналитический метод	0.20	-
н21	497988.00	1379326.60	Аналитический метод	0.20	-
н22	497991.00	1379332.85	Аналитический метод	0.20	-

2. Сведения о характерных точках границ объекта

Обозначение характерных точек границ	Координаты, м		Метод определения координат характерной точки	Средняя квадратическая погрешность положения характерной точки (Mt), м	Описание обозначения точки на местности (при наличии)
	X	Y			
1	2	3	4	5	6
н23	497993.75	1379339.35	Аналитический метод	0.20	-
н24	497995.00	1379347.60	Аналитический метод	0.20	-
н25	497997.50	1379354.60	Аналитический метод	0.20	-
н26	498001.25	1379359.10	Аналитический метод	0.20	-
н27	498003.75	1379364.60	Аналитический метод	0.20	-
н28	498006.25	1379370.35	Аналитический метод	0.20	-
н29	498009.00	1379376.10	Аналитический метод	0.20	-
н30	498010.75	1379385.10	Аналитический метод	0.20	-
н31	498007.50	1379390.10	Аналитический метод	0.20	-
н32	498002.00	1379385.60	Аналитический метод	0.20	-
н33	497998.00	1379381.10	Аналитический метод	0.20	-
н34	497993.75	1379377.35	Аналитический метод	0.20	-
н35	497989.25	1379372.85	Аналитический метод	0.20	-
н36	497985.50	1379367.35	Аналитический метод	0.20	-
н37	497982.25	1379360.85	Аналитический метод	0.20	-
н38	497979.75	1379353.85	Аналитический метод	0.20	-
н39	497976.50	1379346.35	Аналитический метод	0.20	-
н40	497974.00	1379339.85	Аналитический метод	0.20	-
н41	497972.00	1379333.60	Аналитический метод	0.20	-
н42	497970.25	1379327.35	Аналитический метод	0.20	-
н43	497968.25	1379320.35	Аналитический метод	0.20	-
н44	497967.00	1379313.35	Аналитический метод	0.20	-
н45	497965.75	1379303.85	Аналитический метод	0.20	-
н46	497965.00	1379296.10	Аналитический метод	0.20	-
н47	497963.75	1379289.10	Аналитический метод	0.20	-
н48	497962.50	1379282.10	Аналитический метод	0.20	-

2. Сведения о характерных точках границ объекта

Обозначение характерных точек границ	Координаты, м		Метод определения координат характерной точки	Средняя квадратическая погрешность положения характерной точки (Mt), м	Описание обозначения точки на местности (при наличии)
	X	Y			
1	2	3	4	5	6
н49	497960.75	1379275.85	Аналитический метод	0.20	-
н50	497956.75	1379271.35	Аналитический метод	0.20	-
н51	497951.75	1379267.60	Аналитический метод	0.20	-
н52	497948.00	1379262.35	Аналитический метод	0.20	-
н53	497944.75	1379257.35	Аналитический метод	0.20	-
н54	497941.50	1379251.60	Аналитический метод	0.20	-
н55	497939.00	1379245.35	Аналитический метод	0.20	-
н56	497935.75	1379240.35	Аналитический метод	0.20	-
н57	497932.75	1379234.60	Аналитический метод	0.20	-
н58	497929.50	1379228.85	Аналитический метод	0.20	-
н59	497927.50	1379222.35	Аналитический метод	0.20	-
н60	497929.50	1379215.60	Аналитический метод	0.20	-
н61	497930.75	1379208.60	Аналитический метод	0.20	-
н62	497932.00	1379201.60	Аналитический метод	0.20	-
н63	497930.25	1379194.60	Аналитический метод	0.20	-
н64	497930.25	1379186.35	Аналитический метод	0.20	-
н65	497932.00	1379179.35	Аналитический метод	0.20	-
н66	497934.00	1379172.85	Аналитический метод	0.20	-
н67	497936.50	1379165.85	Аналитический метод	0.20	-
н68	497939.00	1379158.85	Аналитический метод	0.20	-
н69	497941.00	1379152.60	Аналитический метод	0.20	-
н70	497941.50	1379143.60	Аналитический метод	0.20	-
н71	497939.00	1379142.35	Аналитический метод	0.20	-
н72	497934.50	1379146.85	Аналитический метод	0.20	-
н73	497923.75	1379163.35	Аналитический метод	0.20	-
н74	497920.75	1379172.85	Аналитический метод	0.20	-

2. Сведения о характерных точках границ объекта					
Обозначение характерных точек границ	**Координаты, м**		**Метод определения координат характерной точки**	**Средняя квадратическая погрешность положения характерной точки (Mt), м**	**Описание обозначения точки на местности (при наличии)**
	X	**Y**			
1	**2**	**3**	**4**	**5**	**6**
н75	497915.50	1379181.10	Аналитический метод	0.20	-
н76	497909.80	1379185.75	Аналитический метод	0.20	-
н77	497908.05	1379177.25	Аналитический метод	0.20	-
н78	497925.30	1379132.00	Аналитический метод	0.20	-
н79	498069.75	1378753.10	Аналитический метод	0.20	-
н80	498089.00	1378702.35	Аналитический метод	0.20	-
н81	498127.80	1378609.25	Аналитический метод	0.20	-
н82	498147.80	1378561.25	Аналитический метод	0.20	-
н83	498172.80	1378501.25	Аналитический метод	0.20	-
н84	498175.30	1378495.25	Аналитический метод	0.20	-
н85	498268.11	1378272.34	Аналитический метод	0.20	-
н86	498306.53	1378286.89	Аналитический метод	0.20	-
н87	498218.05	1378527.70	Аналитический метод	0.20	-
н88	498184.22	1378619.76	Аналитический метод	0.20	-
н89	498071.79	1378835.06	Аналитический метод	0.20	-
н90	498069.25	1378832.60	Аналитический метод	0.20	-
н91	498062.25	1378837.60	Аналитический метод	0.20	-
н92	498059.75	1378850.35	Аналитический метод	0.20	-
н93	498054.50	1378868.10	Аналитический метод	0.20	-
н94	498050.75	1378876.35	Аналитический метод	0.20	-
н95	498045.00	1378897.35	Аналитический метод	0.20	-
н96	498040.00	1378915.10	Аналитический метод	0.20	-
н97	498035.50	1378932.35	Аналитический метод	0.20	-
н98	498035.00	1378943.60	Аналитический метод	0.20	-
н99	498030.50	1378958.35	Аналитический метод	0.20	-
н100	498022.25	1378974.10	Аналитический метод	0.20	-

2. Сведения о характерных точках границ объекта					
Обозначение характерных точек границ	**Координаты, м**		**Метод определения координат характерной точки**	**Средняя квадратическая погрешность положения характерной точки (Mt), м**	**Описание обозначения точки на местности (при наличии)**
	X	**Y**			
1	**2**	**3**	**4**	**5**	**6**
н101	498016.50	1378978.10	Аналитический метод	0.20	-
н102	498014.50	1378983.10	Аналитический метод	0.20	-
н103	498007.00	1379005.85	Аналитический метод	0.20	-
н104	498003.75	1379012.85	Аналитический метод	0.20	-
н105	497995.50	1379035.10	Аналитический метод	0.20	-
н106	497985.50	1379064.35	Аналитический метод	0.20	-
н107	497966.25	1379116.35	Аналитический метод	0.20	-
н108	497962.50	1379129.85	Аналитический метод	0.20	-
н109	497960.75	1379142.35	Аналитический метод	0.20	-
н110	497958.00	1379153.85	Аналитический метод	0.20	-
н111	497956.25	1379160.35	Аналитический метод	0.20	-
н112	497955.00	1379167.10	Аналитический метод	0.20	-
н113	497954.25	1379174.85	Аналитический метод	0.20	-
н114	497953.00	1379181.85	Аналитический метод	0.20	-
н1	497951.75	1379188.85	Аналитический метод	0.20	-
н115	498267.39	1382803.01	Аналитический метод	0.20	-
н116	498261.11	1382735.39	Аналитический метод	0.20	-
н117	498258.00	1382702.37	Аналитический метод	0.20	-
н118	498312.34	1382766.98	Аналитический метод	0.20	-
н119	498435.48	1382806.87	Аналитический метод	0.20	-
н120	498526.71	1382859.95	Аналитический метод	0.20	-
н121	498286.27	1382896.38	Аналитический метод	0.20	-
н115	498267.39	1382803.01	Аналитический метод	0.20	-
н122	498284.26	1382648.68	Аналитический метод	0.20	-
н123	498262.98	1382609.99	Аналитический метод	0.20	-
н124	498273.88	1382595.96	Аналитический метод	0.20	-

2. Сведения о характерных точках границ объекта

Обозначение характерных точек границ	Координаты, м		Метод определения координат характерной точки	Средняя квадратическая погрешность положения характерной точки (Mt), м	Описание обозначения точки на местности (при наличии)
	X	Y			
1	2	3	4	5	6
н125	498306.98	1382575.57	Аналитический метод	0.20	-
н126	498322.42	1382573.06	Аналитический метод	0.20	-
н127	498457.25	1382630.82	Аналитический метод	0.20	-
н128	498593.66	1382695.44	Аналитический метод	0.20	-
н129	498616.33	1382709.97	Аналитический метод	0.20	-
н130	498622.12	1382715.55	Аналитический метод	0.20	-
н131	498622.21	1382720.23	Аналитический метод	0.20	-
н132	498591.77	1382757.32	Аналитический метод	0.20	-
н133	498569.20	1382785.21	Аналитический метод	0.20	-
н134	498562.86	1382786.67	Аналитический метод	0.20	-
н135	498541.24	1382776.71	Аналитический метод	0.20	-
н136	498529.04	1382769.24	Аналитический метод	0.20	-
н137	498519.56	1382764.06	Аналитический метод	0.20	-
н138	498484.98	1382759.70	Аналитический метод	0.20	-
н139	498470.96	1382761.64	Аналитический метод	0.20	-
н140	498455.17	1382759.27	Аналитический метод	0.20	-
н141	498444.98	1382751.76	Аналитический метод	0.20	-
н142	498407.71	1382711.29	Аналитический метод	0.20	-
н143	498394.27	1382709.20	Аналитический метод	0.20	-
н144	498382.59	1382711.43	Аналитический метод	0.20	-
н145	498347.60	1382720.81	Аналитический метод	0.20	-
н146	498337.87	1382719.66	Аналитический метод	0.20	-
н147	498319.02	1382697.25	Аналитический метод	0.20	-
н148	498301.60	1382665.33	Аналитический метод	0.20	-
н122	498284.26	1382648.68	Аналитический метод	0.20	-
н149	498841.25	1382896.04	Аналитический метод	0.20	-

2. Сведения о характерных точках границ объекта					
Обозначение характерных точек границ	**Координаты, м**		**Метод определения координат характерной точки**	**Средняя квадратическая погрешность положения характерной точки (Mt), м**	**Описание обозначения точки на местности (при наличии)**
	X	**Y**			
1	**2**	**3**	**4**	**5**	**6**
н150	498839.93	1382905.94	Аналитический метод	0.20	-
н151	498844.92	1382912.88	Аналитический метод	0.20	-
н152	498859.21	1382933.53	Аналитический метод	0.20	-
н153	498863.29	1382945.01	Аналитический метод	0.20	-
н154	498830.73	1382975.78	Аналитический метод	0.20	-
н155	498826.54	1382984.56	Аналитический метод	0.20	-
н156	498818.62	1382990.41	Аналитический метод	0.20	-
н157	498809.79	1382993.21	Аналитический метод	0.20	-
н158	498731.75	1382828.85	Аналитический метод	0.20	-
н159	498598.73	1382849.03	Аналитический метод	0.20	-
н160	498581.40	1382844.76	Аналитический метод	0.20	-
н161	498573.37	1382836.38	Аналитический метод	0.20	-
н162	498571.62	1382823.85	Аналитический метод	0.20	-
н163	498579.84	1382807.45	Аналитический метод	0.20	-
н164	498628.52	1382743.39	Аналитический метод	0.20	-
н165	498642.81	1382728.89	Аналитический метод	0.20	-
н166	498646.57	1382727.79	Аналитический метод	0.20	-
н167	498667.35	1382733.12	Аналитический метод	0.20	-
н168	498773.00	1382776.31	Аналитический метод	0.20	-
н169	498807.38	1382788.04	Аналитический метод	0.20	-
н170	498888.04	1382820.65	Аналитический метод	0.20	-
н171	498897.50	1382824.82	Аналитический метод	0.20	-
н172	498921.98	1382844.44	Аналитический метод	0.20	-
н173	498942.05	1382895.63	Аналитический метод	0.20	-
н174	498938.20	1382905.06	Аналитический метод	0.20	-
н175	498891.90	1382931.25	Аналитический метод	0.20	-

2. Сведения о характерных точках границ объекта

Обозначение характерных точек границ	Координаты, м		Метод определения координат характерной точки	Средняя квадратическая погрешность положения характерной точки (Mt), м	Описание обозначения точки на местности (при наличии)
	X	Y			
1	2	3	4	5	6
н176	498878.71	1382920.10	Аналитический метод	0.20	-
н177	498855.17	1382897.61	Аналитический метод	0.20	-
н178	498849.41	1382893.70	Аналитический метод	0.20	-
н149	498841.25	1382896.04	Аналитический метод	0.20	-
н179	498915.00	1380257.48	Аналитический метод	0.20	-
н180	498873.30	1379861.46	Аналитический метод	0.20	-
н181	498880.97	1379863.43	Аналитический метод	0.20	-
н182	498895.97	1379865.44	Аналитический метод	0.20	-
н183	498911.53	1379865.44	Аналитический метод	0.20	-
н184	498926.87	1379864.77	Аналитический метод	0.20	-
н185	498942.46	1379861.14	Аналитический метод	0.20	-
н186	498956.69	1379855.12	Аналитический метод	0.20	-
н187	498969.23	1379863.38	Аналитический метод	0.20	-
н188	498982.79	1379870.10	Аналитический метод	0.20	-
н189	498997.86	1379872.61	Аналитический метод	0.20	-
н190	499013.00	1379876.46	Аналитический метод	0.20	-
н191	499022.00	1379882.24	Аналитический метод	0.20	-
н192	499023.48	1379888.24	Аналитический метод	0.20	-
н193	499025.13	1379903.24	Аналитический метод	0.20	-
н194	499029.05	1379934.08	Аналитический метод	0.20	-
н195	499035.03	1379980.43	Аналитический метод	0.20	-
н196	499043.05	1380041.36	Аналитический метод	0.20	-
н197	499049.83	1380087.87	Аналитический метод	0.20	-
н198	499056.19	1380133.71	Аналитический метод	0.20	-
н199	499060.56	1380164.28	Аналитический метод	0.20	-
н200	499064.81	1380211.19	Аналитический метод	0.20	-

2. Сведения о характерных точках границ объекта

Обозначение характерных точек границ	Координаты, м		Метод определения координат характерной точки	Средняя квадратическая погрешность положения характерной точки (Mt), м	Описание обозначения точки на местности (при наличии)
	X	Y			
1	2	3	4	5	6
н201	499072.65	1380288.22	Аналитический метод	0.20	-
н202	499077.80	1380335.47	Аналитический метод	0.20	-
н203	499081.07	1380366.38	Аналитический метод	0.20	-
н204	499084.10	1380396.35	Аналитический метод	0.20	-
н205	498958.22	1380294.94	Аналитический метод	0.20	-
н179	498915.00	1380257.48	Аналитический метод	0.20	-
н206	499067.00	1383129.00	Аналитический метод	0.20	-
н207	499040.00	1383118.75	Аналитический метод	0.20	-
н208	499015.00	1383117.00	Аналитический метод	0.20	-
н209	498987.50	1383104.85	Аналитический метод	0.20	-
н210	498985.00	1383111.85	Аналитический метод	0.20	-
н211	498972.25	1383120.10	Аналитический метод	0.20	-
н212	498962.25	1383120.10	Аналитический метод	0.20	-
н213	498953.25	1383112.60	Аналитический метод	0.20	-
н214	498932.25	1383073.85	Аналитический метод	0.20	-
н215	498924.75	1383063.10	Аналитический метод	0.20	-
н216	498900.00	1383053.60	Аналитический метод	0.20	-
н217	498890.46	1383081.39	Аналитический метод	0.20	-
н218	498881.87	1383075.58	Аналитический метод	0.20	-
н219	498875.95	1383063.98	Аналитический метод	0.20	-
н220	498872.43	1383055.00	Аналитический метод	0.20	-
н221	498873.02	1383050.97	Аналитический метод	0.20	-
н222	498875.98	1383047.90	Аналитический метод	0.20	-
н223	498878.60	1383045.17	Аналитический метод	0.20	-
н224	498879.21	1383042.15	Аналитический метод	0.20	-
н225	498876.06	1383034.84	Аналитический метод	0.20	-

2. Сведения о характерных точках границ объекта					
Обозначение характерных точек границ	**Координаты, м**		**Метод определения координат характерной точки**	**Средняя квадратическая погрешность положения характерной точки (Mt), м**	**Описание обозначения точки на местности (при наличии)**
	X	**Y**			
1	**2**	**3**	**4**	**5**	**6**
н226	498871.43	1383020.53	Аналитический метод	0.20	-
н227	498864.80	1383006.59	Аналитический метод	0.20	-
н228	498861.09	1383004.99	Аналитический метод	0.20	-
н229	498857.67	1383001.37	Аналитический метод	0.20	-
н230	498855.20	1382994.72	Аналитический метод	0.20	-
н231	498852.25	1382981.05	Аналитический метод	0.20	-
н232	498862.69	1382966.45	Аналитический метод	0.20	-
н233	498872.51	1382954.54	Аналитический метод	0.20	-
н234	498942.76	1382916.02	Аналитический метод	0.20	-
н235	499000.53	1382940.27	Аналитический метод	0.20	-
н236	499019.07	1382965.47	Аналитический метод	0.20	-
н237	499034.55	1383004.36	Аналитический метод	0.20	-
н238	499042.57	1383020.61	Аналитический метод	0.20	-
н239	499045.89	1383036.95	Аналитический метод	0.20	-
н240	499044.70	1383079.17	Аналитический метод	0.20	-
н241	499042.23	1383107.35	Аналитический метод	0.20	-
н242	499043.02	1383113.69	Аналитический метод	0.20	-
н243	499045.07	1383116.00	Аналитический метод	0.20	-
н244	499050.79	1383117.23	Аналитический метод	0.20	-
н245	499064.00	1383125.01	Аналитический метод	0.20	-
н246	499093.39	1383138.51	Аналитический метод	0.20	-
н247	499096.17	1383140.99	Аналитический метод	0.20	-
н206	499067.00	1383129.00	Аналитический метод	0.20	-
н248	498958.77	1380471.67	Аналитический метод	0.20	-
н249	497973.48	1379628.53	Аналитический метод	0.20	-
н250	497977.44	1379619.57	Аналитический метод	0.20	-

2. Сведения о характерных точках границ объекта					
Обозначение характерных точек границ	**Координаты, м**		**Метод определения координат характерной точки**	**Средняя квадратическая погрешность положения характерной точки (Mt), м**	**Описание обозначения точки на местности (при наличии)**
	X	**Y**			
1	**2**	**3**	**4**	**5**	**6**
н251	498965.15	1380461.59	Аналитический метод	0.20	-
н252	499155.50	1380595.65	Аналитический метод	0.20	-
н253	499187.43	1380609.72	Аналитический метод	0.20	-
н254	499184.32	1380620.86	Аналитический метод	0.20	-
н255	499151.04	1380606.88	Аналитический метод	0.20	-
н248	498958.77	1380471.67	Аналитический метод	0.20	-
н256	499089.58	1383202.18	Аналитический метод	0.20	-
н257	499087.09	1383194.69	Аналитический метод	0.20	-
н258	499118.25	1383212.85	Аналитический метод	0.20	-
н259	499122.75	1383209.10	Аналитический метод	0.20	-
н260	499129.75	1383195.85	Аналитический метод	0.20	-
н261	499131.95	1383166.86	Аналитический метод	0.20	-
н262	499157.26	1383187.15	Аналитический метод	0.20	-
н263	499192.99	1383216.60	Аналитический метод	0.20	-
н264	499196.26	1383221.39	Аналитический метод	0.20	-
н265	499199.10	1383229.54	Аналитический метод	0.20	-
н266	499199.03	1383234.90	Аналитический метод	0.20	-
н267	499196.69	1383243.48	Аналитический метод	0.20	-
н268	499188.22	1383255.54	Аналитический метод	0.20	-
н269	499183.74	1383257.80	Аналитический метод	0.20	-
н270	499175.63	1383254.27	Аналитический метод	0.20	-
н271	499164.94	1383246.61	Аналитический метод	0.20	-
н272	499146.57	1383231.89	Аналитический метод	0.20	-
н273	499131.13	1383238.55	Аналитический метод	0.20	-
н274	499128.85	1383241.95	Аналитический метод	0.20	-
н275	499122.88	1383245.07	Аналитический метод	0.20	-

2. Сведения о характерных точках границ объекта					
Обозначение характерных точек границ	**Координаты, м**		**Метод определения координат характерной точки**	**Средняя квадратическая погрешность положения характерной точки (Mt), м**	**Описание обозначения точки на местности (при наличии)**
	X	**Y**			
1	**2**	**3**	**4**	**5**	**6**
н276	499118.14	1383242.15	Аналитический метод	0.20	-
н277	499112.19	1383228.87	Аналитический метод	0.20	-
н278	499101.44	1383214.30	Аналитический метод	0.20	-
н256	499089.58	1383202.18	Аналитический метод	0.20	-
н279	499103.25	1379525.55	Аналитический метод	0.20	-
н280	499102.75	1379575.80	Аналитический метод	0.20	-
н281	499123.75	1379661.30	Аналитический метод	0.20	-
н282	499143.00	1379755.30	Аналитический метод	0.20	-
н283	499139.50	1379775.80	Аналитический метод	0.20	-
н284	499130.50	1379844.30	Аналитический метод	0.20	-
н285	499126.75	1379866.55	Аналитический метод	0.20	-
н286	499128.00	1379900.05	Аналитический метод	0.20	-
н287	499140.25	1380068.55	Аналитический метод	0.20	-
н288	499153.00	1380172.30	Аналитический метод	0.20	-
н289	499157.25	1380211.55	Аналитический метод	0.20	-
н290	499157.25	1380211.80	Аналитический метод	0.20	-
н291	499175.50	1380210.55	Аналитический метод	0.20	-
н292	499182.00	1380213.55	Аналитический метод	0.20	-
н293	499185.75	1380221.30	Аналитический метод	0.20	-
н294	499196.00	1380270.80	Аналитический метод	0.20	-
н295	499202.25	1380300.05	Аналитический метод	0.20	-
н296	499209.25	1380342.05	Аналитический метод	0.20	-
н297	499210.50	1380362.80	Аналитический метод	0.20	-
н298	499213.75	1380408.54	Аналитический метод	0.20	-
н299	499219.50	1380463.79	Аналитический метод	0.20	-
н300	499220.75	1380506.29	Аналитический метод	0.20	-

2. Сведения о характерных точках границ объекта

Обозначение характерных точек границ	Координаты, м		Метод определения координат характерной точки	Средняя квадратическая погрешность положения характерной точки (Mt), м	Описание обозначения точки на местности (при наличии)
	X	Y			
1	2	3	4	5	6
н301	499218.25	1380516.54	Аналитический метод	0.20	-
н302	499208.75	1380520.29	Аналитический метод	0.20	-
н303	499194.75	1380521.04	Аналитический метод	0.20	-
н304	499201.00	1380568.54	Аналитический метод	0.20	-
н305	499215.50	1380563.54	Аналитический метод	0.20	-
н306	499224.50	1380566.04	Аналитический метод	0.20	-
н307	499229.50	1380583.79	Аналитический метод	0.20	-
н308	499231.32	1380594.18	Аналитический метод	0.20	-
н309	499212.95	1380579.27	Аналитический метод	0.20	-
н310	499196.97	1380569.31	Аналитический метод	0.20	-
н311	499190.75	1380521.29	Аналитический метод	0.20	-
н312	499171.75	1380363.05	Аналитический метод	0.20	-
н313	499153.25	1380212.05	Аналитический метод	0.20	-
н314	499148.75	1380170.80	Аналитический метод	0.20	-
н315	499136.25	1380069.05	Аналитический метод	0.20	-
н316	499124.00	1379900.05	Аналитический метод	0.20	-
н317	499122.75	1379866.05	Аналитический метод	0.20	-
н318	499126.50	1379844.05	Аналитический метод	0.20	-
н319	499107.75	1379804.55	Аналитический метод	0.20	-
н320	499085.50	1379773.30	Аналитический метод	0.20	-
н321	499074.75	1379768.05	Аналитический метод	0.20	-
н322	499064.25	1379767.55	Аналитический метод	0.20	-
н323	499033.25	1379488.10	Аналитический метод	0.20	-
н324	499031.50	1379466.85	Аналитический метод	0.20	-
н325	499033.50	1379455.85	Аналитический метод	0.20	-
н326	499062.25	1379406.10	Аналитический метод	0.20	-

2. Сведения о характерных точках границ объекта					
Обозначение характерных точек границ	**Координаты, м**		**Метод определения координат характерной точки**	**Средняя квадратическая погрешность положения характерной точки (Mt), м**	**Описание обозначения точки на местности (при наличии)**
	X	**Y**			
1	**2**	**3**	**4**	**5**	**6**
н327	499095.23	1379349.11	Аналитический метод	0.20	-
н328	499147.45	1379375.16	Аналитический метод	0.20	-
н329	499167.82	1379385.32	Аналитический метод	0.20	-
н330	499231.69	1379417.18	Аналитический метод	0.20	-
н331	499232.25	1379421.30	Аналитический метод	0.20	-
н332	499210.00	1379418.80	Аналитический метод	0.20	-
н333	499168.50	1379424.55	Аналитический метод	0.20	-
н334	499140.75	1379438.55	Аналитический метод	0.20	-
н335	499122.75	1379457.80	Аналитический метод	0.20	-
н336	499109.00	1379490.80	Аналитический метод	0.20	-
н279	499103.25	1379525.55	Аналитический метод	0.20	-
н337	499196.12	1383274.80	Аналитический метод	0.20	-
н338	499193.64	1383267.82	Аналитический метод	0.20	-
н339	499197.19	1383260.39	Аналитический метод	0.20	-
н340	499211.54	1383241.02	Аналитический метод	0.20	-
н341	499219.54	1383238.86	Аналитический метод	0.20	-
н342	499235.77	1383249.82	Аналитический метод	0.20	-
н343	499241.52	1383257.32	Аналитический метод	0.20	-
н344	499265.02	1383284.07	Аналитический метод	0.20	-
н345	499291.77	1383306.82	Аналитический метод	0.20	-
н346	499313.62	1383329.30	Аналитический метод	0.20	-
н347	499330.79	1383347.55	Аналитический метод	0.20	-
н348	499337.23	1383368.85	Аналитический метод	0.20	-
н349	499334.39	1383377.95	Аналитический метод	0.20	-
н350	499328.50	1383381.10	Аналитический метод	0.20	-
н351	499321.38	1383380.21	Аналитический метод	0.20	-

2. Сведения о характерных точках границ объекта

Обозначение характерных точек границ	Координаты, м		Метод определения координат характерной точки	Средняя квадратическая погрешность положения характерной точки (Mt), м	Описание обозначения точки на местности (при наличии)
	X	Y			
1	2	3	4	5	6
н352	499300.34	1383365.88	Аналитический метод	0.20	-
н353	499249.36	1383327.02	Аналитический метод	0.20	-
н354	499217.65	1383297.16	Аналитический метод	0.20	-
н337	499196.12	1383274.80	Аналитический метод	0.20	-
н355	499330.81	1383611.00	Аналитический метод	0.20	-
н356	499327.69	1383607.68	Аналитический метод	0.20	-
н357	499329.50	1383611.85	Аналитический метод	0.20	-
н358	499324.50	1383618.60	Аналитический метод	0.20	-
н359	499289.75	1383581.85	Аналитический метод	0.20	-
н360	499274.25	1383564.60	Аналитический метод	0.20	-
н361	499271.00	1383561.10	Аналитический метод	0.20	-
н362	499283.18	1383560.39	Аналитический метод	0.20	-
н363	499190.74	1383462.16	Аналитический метод	0.20	-
н364	499099.18	1383365.31	Аналитический метод	0.20	-
н365	499015.09	1383268.83	Аналитический метод	0.20	-
н366	498981.23	1383239.01	Аналитический метод	0.20	-
н367	498979.66	1383237.63	Аналитический метод	0.20	-
н368	498966.13	1383222.79	Аналитический метод	0.20	-
н369	498941.52	1383193.32	Аналитический метод	0.20	-
н370	499016.73	1383203.70	Аналитический метод	0.20	-
н371	499047.08	1383230.31	Аналитический метод	0.20	-
н372	499078.73	1383276.60	Аналитический метод	0.20	-
н373	499120.90	1383302.57	Аналитический метод	0.20	-
н374	499168.25	1383319.79	Аналитический метод	0.20	-
н375	499215.96	1383364.24	Аналитический метод	0.20	-
н376	499253.08	1383394.41	Аналитический метод	0.20	-

2. Сведения о характерных точках границ объекта					
Обозначение характерных точек границ	**Координаты, м**		**Метод определения координат характерной точки**	**Средняя квадратическая погрешность положения характерной точки (Mt), м**	**Описание обозначения точки на местности (при наличии)**
	X	**Y**			
1	**2**	**3**	**4**	**5**	**6**
н377	499297.71	1383425.08	Аналитический метод	0.20	-
н378	499341.26	1383439.29	Аналитический метод	0.20	-
н379	499368.46	1383430.20	Аналитический метод	0.20	-
н355	499330.81	1383611.00	Аналитический метод	0.20	-
н380	500027.88	1381307.62	Аналитический метод	0.20	-
н381	499244.99	1380653.18	Аналитический метод	0.20	-
н382	499249.12	1380646.98	Аналитический метод	0.20	-
н383	500033.96	1381297.06	Аналитический метод	0.20	-
н380	500027.88	1381307.62	Аналитический метод	0.20	-
н384	500074.46	1381297.91	Аналитический метод	0.20	-
н385	499382.93	1383350.39	Аналитический метод	0.20	-
н386	499375.03	1383323.12	Аналитический метод	0.20	-
н387	499371.43	1383319.09	Аналитический метод	0.20	-
н388	499348.38	1383293.33	Аналитический метод	0.20	-
н389	499153.12	1383124.81	Аналитический метод	0.20	-
н390	499091.40	1383050.39	Аналитический метод	0.20	-
н391	499090.27	1383004.30	Аналитический метод	0.20	-
н392	499064.91	1382945.13	Аналитический метод	0.20	-
н393	499037.39	1382894.12	Аналитический метод	0.20	-
н394	499001.76	1382867.79	Аналитический метод	0.20	-
н395	498962.76	1382813.00	Аналитический метод	0.20	-
н396	498923.73	1382781.75	Аналитический метод	0.20	-
н397	498683.35	1382685.61	Аналитический метод	0.20	-
н398	498588.82	1382635.16	Аналитический метод	0.20	-
н399	499388.63	1382830.03	Аналитический метод	0.20	-
н400	499216.12	1380634.40	Аналитический метод	0.20	-

2. Сведения о характерных точках границ объекта

Обозначение характерных точек границ	Координаты, м		Метод определения координат характерной точки	Средняя квадратическая погрешность положения характерной точки (Mt), м	Описание обозначения точки на местности (при наличии)
	X	Y			
1	2	3	4	5	6
н401	499235.91	1380638.30	Аналитический метод	0.20	-
н402	499295.99	1381394.07	Аналитический метод	0.20	-
н403	499410.02	1382828.39	Аналитический метод	0.20	-
н404	499502.55	1382836.33	Аналитический метод	0.20	-
н405	499874.29	1381740.17	Аналитический метод	0.20	-
н406	499904.77	1381758.41	Аналитический метод	0.20	-
н407	500064.31	1381291.57	Аналитический метод	0.20	-
н384	500074.46	1381297.91	Аналитический метод	0.20	-
н408	499887.00	1383786.60	Аналитический метод	0.20	-
н409	499886.00	1383809.85	Аналитический метод	0.20	-
н410	499889.00	1383824.10	Аналитический метод	0.20	-
н411	499846.50	1383850.85	Аналитический метод	0.20	-
н412	499838.25	1383843.10	Аналитический метод	0.20	-
н413	499806.25	1383808.35	Аналитический метод	0.20	-
н414	499803.98	1383804.86	Аналитический метод	0.20	-
н415	499916.35	1383768.68	Аналитический метод	0.20	-
н416	500072.17	1383693.17	Аналитический метод	0.20	-
н417	500219.80	1383671.61	Аналитический метод	0.20	-
н418	500554.33	1383641.93	Аналитический метод	0.20	-
н419	500603.96	1383643.32	Аналитический метод	0.20	-
н420	500609.19	1383645.59	Аналитический метод	0.20	-
н421	500609.00	1383646.35	Аналитический метод	0.20	-
н422	500603.50	1383646.85	Аналитический метод	0.20	-
н423	500080.50	1383703.85	Аналитический метод	0.20	-
н424	499968.00	1383774.60	Аналитический метод	0.20	-
н425	499947.75	1383767.85	Аналитический метод	0.20	-

2. Сведения о характерных точках границ объекта

Обозначение характерных точек границ	Координаты, м		Метод определения координат характерной точки	Средняя квадратическая погрешность положения характерной точки (Mt), м	Описание обозначения точки на местности (при наличии)
	X	Y			
1	2	3	4	5	6
н426	499942.25	1383765.10	Аналитический метод	0.20	-
н427	499940.75	1383765.85	Аналитический метод	0.20	-
н408	499887.00	1383786.60	Аналитический метод	0.20	-
н428	501029.75	1383994.60	Аналитический метод	0.20	-
н429	500939.97	1383914.54	Аналитический метод	0.20	-
н430	501070.52	1383961.45	Аналитический метод	0.20	-
н431	501067.00	1383964.35	Аналитический метод	0.20	-
н432	501062.75	1383967.85	Аналитический метод	0.20	-
н428	501029.75	1383994.60	Аналитический метод	0.20	-
н433	501316.20	1382059.36	Аналитический метод	0.20	-
н434	500689.66	1381644.00	Аналитический метод	0.20	-
н435	500694.73	1381630.95	Аналитический метод	0.20	-
н436	501324.82	1382049.10	Аналитический метод	0.20	-
н433	501316.20	1382059.36	Аналитический метод	0.20	-
н437	501245.81	1383112.11	Аналитический метод	0.20	-
н438	501240.13	1382952.78	Аналитический метод	0.20	-
н439	501410.69	1382843.67	Аналитический метод	0.20	-
н440	501424.44	1382856.61	Аналитический метод	0.20	-
н441	501414.67	1382976.03	Аналитический метод	0.20	-
н442	501395.64	1383055.47	Аналитический метод	0.20	-
н443	501323.16	1383133.62	Аналитический метод	0.20	-
н437	501245.81	1383112.11	Аналитический метод	0.20	-
н444	500323.02	1381502.42	Аналитический метод	0.20	-
н445	500270.72	1381785.86	Аналитический метод	0.20	-
н446	500244.48	1381841.07	Аналитический метод	0.20	-
н447	500234.36	1381895.92	Аналитический метод	0.20	-

2. Сведения о характерных точках границ объекта

Обозначение характерных точек границ	Координаты, м		Метод определения координат характерной точки	Средняя квадратическая погрешность положения характерной точки (Mt), м	Описание обозначения точки на местности (при наличии)
	X	Y			
1	2	3	4	5	6
н448	500228.31	1381893.17	Аналитический метод	0.20	-
н449	500234.52	1381839.85	Аналитический метод	0.20	-
н450	500244.22	1381777.63	Аналитический метод	0.20	-
н451	500186.13	1381697.33	Аналитический метод	0.20	-
н452	500209.10	1381647.16	Аналитический метод	0.20	-
н453	500187.81	1381630.51	Аналитический метод	0.20	-
н454	500259.41	1381610.17	Аналитический метод	0.20	-
н455	500315.75	1381496.47	Аналитический метод	0.20	-
н456	500107.39	1381361.61	Аналитический метод	0.20	-
н457	500070.60	1381332.54	Аналитический метод	0.20	-
н458	500076.57	1381322.14	Аналитический метод	0.20	-
н459	500114.64	1381352.30	Аналитический метод	0.20	-
н460	500318.06	1381486.05	Аналитический метод	0.20	-
н461	500331.08	1381492.41	Аналитический метод	0.20	-
н462	500528.26	1381563.16	Аналитический метод	0.20	-
н463	500552.51	1381567.49	Аналитический метод	0.20	-
н464	501359.35	1381626.92	Аналитический метод	0.20	-
н465	501486.03	1381624.66	Аналитический метод	0.20	-
н466	501811.59	1381568.49	Аналитический метод	0.20	-
н467	501811.33	1381580.84	Аналитический метод	0.20	-
н468	501486.21	1381636.90	Аналитический метод	0.20	-
н469	501357.76	1381640.76	Аналитический метод	0.20	-
н470	500550.47	1381578.88	Аналитический метод	0.20	-
н471	500525.51	1381573.87	Аналитический метод	0.20	-
н444	500323.02	1381502.42	Аналитический метод	0.20	-
н472	501725.75	1383238.85	Аналитический метод	0.20	-

2. Сведения о характерных точках границ объекта					
Обозначение характерных точек границ	**Координаты, м**		**Метод определения координат характерной точки**	**Средняя квадратическая погрешность положения характерной точки (Mt), м**	**Описание обозначения точки на местности (при наличии)**
	X	**Y**			
1	**2**	**3**	**4**	**5**	**6**
н473	501685.75	1383298.60	Аналитический метод	0.20	-
н474	501659.75	1383338.10	Аналитический метод	0.20	-
н475	501624.75	1383372.35	Аналитический метод	0.20	-
н476	501544.75	1383472.10	Аналитический метод	0.20	-
н477	501480.00	1383544.35	Аналитический метод	0.20	-
н478	501464.00	1383562.10	Аналитический метод	0.20	-
н479	501335.20	1383705.10	Аналитический метод	0.20	-
н480	501244.95	1383792.10	Аналитический метод	0.20	-
н481	501223.95	1383822.60	Аналитический метод	0.20	-
н482	501198.70	1383850.35	Аналитический метод	0.20	-
н483	501191.48	1383854.98	Аналитический метод	0.20	-
н484	501173.25	1383866.60	Аналитический метод	0.20	-
н485	501168.70	1383869.60	Аналитический метод	0.20	-
н486	501446.41	1383537.01	Аналитический метод	0.20	-
н487	501580.65	1383405.16	Аналитический метод	0.20	-
н488	501559.04	1383199.21	Аналитический метод	0.20	-
н489	501532.81	1383096.42	Аналитический метод	0.20	-
н490	501494.36	1383087.58	Аналитический метод	0.20	-
н491	501562.72	1382903.99	Аналитический метод	0.20	-
н492	501636.01	1382970.75	Аналитический метод	0.20	-
н493	501694.41	1382866.82	Аналитический метод	0.20	-
н494	501583.63	1382777.88	Аналитический метод	0.20	-
н495	501612.49	1382781.97	Аналитический метод	0.20	-
н496	501723.15	1382845.85	Аналитический метод	0.20	-
н497	501722.71	1382998.34	Аналитический метод	0.20	-
н498	501835.02	1383103.07	Аналитический метод	0.20	-

2. Сведения о характерных точках границ объекта

Обозначение характерных точек границ	Координаты, м		Метод определения координат характерной точки	Средняя квадратическая погрешность положения характерной точки (Mt), м	Описание обозначения точки на местности (при наличии)
	X	Y			
1	2	3	4	5	6
н499	501819.00	1383123.35	Аналитический метод	0.20	-
н472	501725.75	1383238.85	Аналитический метод	0.20	-
н500	502826.73	1380841.02	Аналитический метод	0.20	-
н501	502825.73	1380842.27	Аналитический метод	0.20	-
н502	502826.40	1380846.30	Аналитический метод	0.20	-
н503	502820.01	1380865.87	Аналитический метод	0.20	-
н504	502816.23	1380877.02	Аналитический метод	0.20	-
н505	502802.98	1380899.27	Аналитический метод	0.20	-
н506	502800.73	1380908.77	Аналитический метод	0.20	-
н507	502785.48	1380958.52	Аналитический метод	0.20	-
н508	502751.98	1381035.27	Аналитический метод	0.20	-
н509	502722.73	1381105.77	Аналитический метод	0.20	-
н510	502716.75	1381123.85	Аналитический метод	0.20	-
н511	502701.75	1381130.60	Аналитический метод	0.20	-
н512	502670.73	1381123.52	Аналитический метод	0.20	-
н513	502580.98	1381095.02	Аналитический метод	0.20	-
н514	502507.48	1381071.52	Аналитический метод	0.20	-
н515	502438.23	1381055.02	Аналитический метод	0.20	-
н516	502398.23	1381045.52	Аналитический метод	0.20	-
н517	502360.98	1381035.27	Аналитический метод	0.20	-
н518	502364.59	1381032.54	Аналитический метод	0.20	-
н519	502243.53	1380943.95	Аналитический метод	0.20	-
н520	502342.10	1380800.31	Аналитический метод	0.20	-
н521	502517.00	1380876.00	Аналитический метод	0.20	-
н522	502535.34	1380855.07	Аналитический метод	0.20	-
н523	502630.07	1380685.44	Аналитический метод	0.20	-

2. Сведения о характерных точках границ объекта					
Обозначение характерных точек границ	**Координаты, м**		**Метод определения координат характерной точки**	**Средняя квадратическая погрешность положения характерной точки (Mt), м**	**Описание обозначения точки на местности (при наличии)**
	X	**Y**			
1	**2**	**3**	**4**	**5**	**6**
н524	502774.25	1380808.35	Аналитический метод	0.20	-
н525	502794.25	1380820.60	Аналитический метод	0.20	-
н526	502824.50	1380837.35	Аналитический метод	0.20	-
н527	502827.95	1380839.07	Аналитический метод	0.20	-
н500	502826.73	1380841.02	Аналитический метод	0.20	-
н528	502787.30	1380783.36	Аналитический метод	0.20	-
н529	502747.57	1380748.34	Аналитический метод	0.20	-
н530	502771.16	1380720.52	Аналитический метод	0.20	-
н531	502725.41	1380681.72	Аналитический метод	0.20	-
н532	502702.55	1380708.67	Аналитический метод	0.20	-
н533	502677.59	1380686.67	Аналитический метод	0.20	-
н534	502768.23	1380551.57	Аналитический метод	0.20	-
н535	502780.55	1380525.15	Аналитический метод	0.20	-
н536	502787.30	1380510.69	Аналитический метод	0.20	-
н537	502814.63	1380452.10	Аналитический метод	0.20	-
н538	502890.60	1380342.30	Аналитический метод	0.20	-
н539	502918.07	1380380.39	Аналитический метод	0.20	-
н540	502956.82	1380411.75	Аналитический метод	0.20	-
н541	503098.74	1380462.24	Аналитический метод	0.20	-
н542	503104.59	1380464.32	Аналитический метод	0.20	-
н543	503204.65	1380554.67	Аналитический метод	0.20	-
н544	503229.88	1380559.95	Аналитический метод	0.20	-
н545	503053.97	1380821.16	Аналитический метод	0.20	-
н546	503012.95	1380912.00	Аналитический метод	0.20	-
н547	502992.83	1380897.03	Аналитический метод	0.20	-
н548	502823.69	1380809.81	Аналитический метод	0.20	-

2. Сведения о характерных точках границ объекта

Обозначение характерных точек границ	Координаты, м		Метод определения координат характерной точки	Средняя квадратическая погрешность положения характерной точки (Mt), м	Описание обозначения точки на местности (при наличии)
	X	Y			
1	2	3	4	5	6
н528	502787.30	1380783.36	Аналитический метод	0.20	-
н549	503363.00	1381321.60	Аналитический метод	0.20	-
н550	503332.00	1381362.10	Аналитический метод	0.20	-
н551	503330.00	1381364.85	Аналитический метод	0.20	-
н552	503327.50	1381369.60	Аналитический метод	0.20	-
н553	503322.00	1381380.35	Аналитический метод	0.20	-
н554	503315.50	1381392.85	Аналитический метод	0.20	-
н555	503312.00	1381405.60	Аналитический метод	0.20	-
н556	503305.75	1381428.35	Аналитический метод	0.20	-
н557	503303.25	1381465.35	Аналитический метод	0.20	-
н558	503298.25	1381485.60	Аналитический метод	0.20	-
н559	503290.00	1381506.60	Аналитический метод	0.20	-
н560	503270.25	1381537.60	Аналитический метод	0.20	-
н561	503259.50	1381567.35	Аналитический метод	0.20	-
н562	503253.25	1381583.85	Аналитический метод	0.20	-
н563	503245.25	1381596.60	Аналитический метод	0.20	-
н564	503227.25	1381625.35	Аналитический метод	0.20	-
н565	503225.25	1381630.60	Аналитический метод	0.20	-
н566	503221.50	1381639.85	Аналитический метод	0.20	-
н567	503217.50	1381672.35	Аналитический метод	0.20	-
н568	503210.50	1381686.10	Аналитический метод	0.20	-
н569	503199.25	1381692.60	Аналитический метод	0.20	-
н570	503124.25	1381714.85	Аналитический метод	0.20	-
н571	503102.00	1381725.60	Аналитический метод	0.20	-
н572	503095.75	1381736.35	Аналитический метод	0.20	-
н573	503096.25	1381742.60	Аналитический метод	0.20	-

2. Сведения о характерных точках границ объекта

Обозначение характерных точек границ	Координаты, м		Метод определения координат характерной точки	Средняя квадратическая погрешность положения характерной точки (Mt), м	Описание обозначения точки на местности (при наличии)
	X	Y			
1	2	3	4	5	6
н574	503097.00	1381751.10	Аналитический метод	0.20	-
н575	503100.25	1381757.85	Аналитический метод	0.20	-
н576	503106.50	1381776.35	Аналитический метод	0.20	-
н577	503107.00	1381787.85	Аналитический метод	0.20	-
н578	503104.00	1381797.35	Аналитический метод	0.20	-
н579	503087.50	1381815.85	Аналитический метод	0.20	-
н580	503082.25	1381831.35	Аналитический метод	0.20	-
н581	503087.25	1381840.85	Аналитический метод	0.20	-
н582	503078.25	1381855.35	Аналитический метод	0.20	-
н583	503079.00	1381865.10	Аналитический метод	0.20	-
н584	503096.75	1381880.85	Аналитический метод	0.20	-
н585	503106.75	1381879.85	Аналитический метод	0.20	-
н586	503109.45	1381879.60	Аналитический метод	0.20	-
н587	503101.25	1381903.60	Аналитический метод	0.20	-
н588	503104.50	1381934.10	Аналитический метод	0.20	-
н589	503107.00	1381946.85	Аналитический метод	0.20	-
н590	503107.01	1381952.10	Аналитический метод	0.20	-
н591	503070.47	1381936.18	Аналитический метод	0.20	-
н592	502944.92	1381954.46	Аналитический метод	0.20	-
н593	502748.50	1382146.45	Аналитический метод	0.20	-
н594	502745.51	1382149.38	Аналитический метод	0.20	-
н595	502745.48	1382157.42	Аналитический метод	0.20	-
н596	502688.75	1382133.60	Аналитический метод	0.20	-
н597	502634.30	1382113.75	Аналитический метод	0.20	-
н598	502575.32	1382095.55	Аналитический метод	0.20	-
н599	502537.11	1382102.13	Аналитический метод	0.20	-

2. Сведения о характерных точках границ объекта

Обозначение характерных точек границ	Координаты, м		Метод определения координат характерной точки	Средняя квадратическая погрешность положения характерной точки (Mt), м	Описание обозначения точки на местности (при наличии)
	X	Y			
1	2	3	4	5	6
н600	502470.80	1382158.92	Аналитический метод	0.20	-
н601	502410.38	1382218.29	Аналитический метод	0.20	-
н602	502373.50	1382255.61	Аналитический метод	0.20	-
н603	502335.88	1382299.15	Аналитический метод	0.20	-
н604	502328.43	1382307.77	Аналитический метод	0.20	-
н605	502372.46	1382346.05	Аналитический метод	0.20	-
н606	502398.43	1382371.82	Аналитический метод	0.20	-
н607	502409.66	1382380.06	Аналитический метод	0.20	-
н608	502458.19	1382415.67	Аналитический метод	0.20	-
н609	502513.09	1382427.02	Аналитический метод	0.20	-
н610	502566.19	1382447.08	Аналитический метод	0.20	-
н611	502598.42	1382478.68	Аналитический метод	0.20	-
н612	502611.43	1382534.63	Аналитический метод	0.20	-
н613	502618.43	1382590.79	Аналитический метод	0.20	-
н614	502621.51	1382628.08	Аналитический метод	0.20	-
н615	502585.92	1382690.17	Аналитический метод	0.20	-
н616	502596.92	1382746.23	Аналитический метод	0.20	-
н617	502629.50	1382836.26	Аналитический метод	0.20	-
н618	502568.95	1382992.59	Аналитический метод	0.20	-
н619	502588.31	1383102.13	Аналитический метод	0.20	-
н620	502668.41	1383352.84	Аналитический метод	0.20	-
н621	502660.78	1383363.98	Аналитический метод	0.20	-
н622	502620.30	1383325.81	Аналитический метод	0.20	-
н623	502553.81	1383172.20	Аналитический метод	0.20	-
н624	502503.36	1383109.33	Аналитический метод	0.20	-
н625	502495.11	1383050.48	Аналитический метод	0.20	-

2. Сведения о характерных точках границ объекта

Обозначение характерных точек границ	Координаты, м		Метод определения координат характерной точки	Средняя квадратическая погрешность положения характерной точки (Mt), м	Описание обозначения точки на местности (при наличии)
	X	Y			
1	2	3	4	5	6
н626	502540.30	1382927.97	Аналитический метод	0.20	-
н627	502590.55	1382826.54	Аналитический метод	0.20	-
н628	502503.84	1382593.88	Аналитический метод	0.20	-
н629	502436.38	1382533.98	Аналитический метод	0.20	-
н630	502434.67	1382532.46	Аналитический метод	0.20	-
н631	502344.33	1382487.45	Аналитический метод	0.20	-
н632	502343.73	1382485.76	Аналитический метод	0.20	-
н633	502338.48	1382481.26	Аналитический метод	0.20	-
н634	502329.48	1382473.01	Аналитический метод	0.20	-
н635	502322.28	1382476.46	Аналитический метод	0.20	-
н636	502230.33	1382425.99	Аналитический метод	0.20	-
н637	502113.12	1382231.55	Аналитический метод	0.20	-
н638	502087.81	1382223.44	Аналитический метод	0.20	-
н639	502067.43	1382307.83	Аналитический метод	0.20	-
н640	502025.03	1382389.69	Аналитический метод	0.20	-
н641	501995.39	1382490.02	Аналитический метод	0.20	-
н642	501996.94	1382523.27	Аналитический метод	0.20	-
н643	502056.43	1382584.23	Аналитический метод	0.20	-
н644	502050.25	1382595.05	Аналитический метод	0.20	-
н645	502024.10	1382581.48	Аналитический метод	0.20	-
н646	501995.88	1382618.88	Аналитический метод	0.20	-
н647	501971.16	1382604.66	Аналитический метод	0.20	-
н648	501954.11	1382578.01	Аналитический метод	0.20	-
н649	501925.78	1382533.73	Аналитический метод	0.20	-
н650	501907.32	1382466.62	Аналитический метод	0.20	-
н651	501900.30	1382441.10	Аналитический метод	0.20	-

2. Сведения о характерных точках границ объекта

Обозначение характерных точек границ	Координаты, м		Метод определения координат характерной точки	Средняя квадратическая погрешность положения характерной точки (Mt), м	Описание обозначения точки на местности (при наличии)
	X	Y			
1	2	3	4	5	6
н652	501987.22	1382258.65	Аналитический метод	0.20	-
н653	502100.80	1382084.29	Аналитический метод	0.20	-
н654	502090.17	1382067.22	Аналитический метод	0.20	-
н655	502072.89	1382039.46	Аналитический метод	0.20	-
н656	502057.11	1382014.08	Аналитический метод	0.20	-
н657	502039.97	1382015.43	Аналитический метод	0.20	-
н658	501986.79	1382019.63	Аналитический метод	0.20	-
н659	501923.16	1382024.64	Аналитический метод	0.20	-
н660	501891.58	1382023.85	Аналитический метод	0.20	-
н661	501867.89	1382017.56	Аналитический метод	0.20	-
н662	501807.41	1382001.51	Аналитический метод	0.20	-
н663	501696.39	1382074.48	Аналитический метод	0.20	-
н664	501468.89	1382224.02	Аналитический метод	0.20	-
н665	501421.88	1382472.17	Аналитический метод	0.20	-
н666	501382.46	1382563.21	Аналитический метод	0.20	-
н667	501360.78	1382537.46	Аналитический метод	0.20	-
н668	501356.90	1382419.44	Аналитический метод	0.20	-
н669	501253.28	1382365.37	Аналитический метод	0.20	-
н670	501213.44	1382364.94	Аналитический метод	0.20	-
н671	501162.77	1383089.03	Аналитический метод	0.20	-
н672	501126.24	1383645.97	Аналитический метод	0.20	-
н673	501119.56	1383883.32	Аналитический метод	0.20	-
н674	501126.76	1383912.20	Аналитический метод	0.20	-
н675	501108.95	1383930.35	Аналитический метод	0.20	-
н676	501090.25	1383945.31	Аналитический метод	0.20	-
н677	501197.24	1382314.38	Аналитический метод	0.20	-

2. Сведения о характерных точках границ объекта

Обозначение характерных точек границ	Координаты, м		Метод определения координат характерной точки	Средняя квадратическая погрешность положения характерной точки (Mt), м	Описание обозначения точки на местности (при наличии)
	X	Y			
1	2	3	4	5	6
н678	501217.21	1382207.46	Аналитический метод	0.20	-
н679	501269.23	1382139.08	Аналитический метод	0.20	-
н680	501342.07	1382070.38	Аналитический метод	0.20	-
н681	501350.99	1382081.27	Аналитический метод	0.20	-
н682	501361.24	1382089.52	Аналитический метод	0.20	-
н683	501363.74	1382096.52	Аналитический метод	0.20	-
н684	501378.99	1382106.02	Аналитический метод	0.20	-
н685	501390.49	1382106.77	Аналитический метод	0.20	-
н686	501399.24	1382101.02	Аналитический метод	0.20	-
н687	501422.24	1382087.02	Аналитический метод	0.20	-
н688	501448.24	1382061.02	Аналитический метод	0.20	-
н689	501477.99	1382024.77	Аналитический метод	0.20	-
н690	501500.99	1382006.27	Аналитический метод	0.20	-
н691	501531.24	1382003.77	Аналитический метод	0.20	-
н692	501543.49	1382000.52	Аналитический метод	0.20	-
н693	501563.74	1381979.02	Аналитический метод	0.20	-
н694	501578.99	1381963.77	Аналитический метод	0.20	-
н695	501621.49	1381924.52	Аналитический метод	0.20	-
н696	501657.74	1381890.02	Аналитический метод	0.20	-
н697	501682.94	1381866.50	Аналитический метод	0.20	-
н698	501725.83	1381859.83	Аналитический метод	0.20	-
н699	501756.00	1381874.21	Аналитический метод	0.20	-
н700	501878.86	1381880.15	Аналитический метод	0.20	-
н701	502005.64	1381886.28	Аналитический метод	0.20	-
н702	502052.53	1381888.55	Аналитический метод	0.20	-
н703	502109.60	1381871.67	Аналитический метод	0.20	-

2. Сведения о характерных точках границ объекта					
Обозначение характерных точек границ	**Координаты, м**		**Метод определения координат характерной точки**	**Средняя квадратическая погрешность положения характерной точки (Mt), м**	**Описание обозначения точки на местности (при наличии)**
	X	**Y**			
1	**2**	**3**	**4**	**5**	**6**
н704	502165.43	1381855.17	Аналитический метод	0.20	-
н705	502220.02	1381888.69	Аналитический метод	0.20	-
н706	502302.02	1381939.02	Аналитический метод	0.20	-
н707	502334.16	1381950.34	Аналитический метод	0.20	-
н708	502402.35	1381974.37	Аналитический метод	0.20	-
н709	502420.46	1381973.14	Аналитический метод	0.20	-
н710	502484.63	1381968.77	Аналитический метод	0.20	-
н711	502535.85	1381943.28	Аналитический метод	0.20	-
н712	502578.82	1381921.90	Аналитический метод	0.20	-
н713	502630.42	1381896.22	Аналитический метод	0.20	-
н714	502682.52	1381870.29	Аналитический метод	0.20	-
н715	502735.89	1381843.74	Аналитический метод	0.20	-
н716	502773.18	1381771.73	Аналитический метод	0.20	-
н717	502823.28	1381783.07	Аналитический метод	0.20	-
н718	502860.33	1381766.48	Аналитический метод	0.20	-
н719	502915.53	1381741.76	Аналитический метод	0.20	-
н720	502998.19	1381734.94	Аналитический метод	0.20	-
н721	503053.77	1381719.28	Аналитический метод	0.20	-
н722	503106.01	1381689.76	Аналитический метод	0.20	-
н723	503124.64	1381679.23	Аналитический метод	0.20	-
н724	503153.92	1381649.38	Аналитический метод	0.20	-
н725	503201.42	1381600.96	Аналитический метод	0.20	-
н726	503214.77	1381587.35	Аналитический метод	0.20	-
н727	503232.81	1381547.67	Аналитический метод	0.20	-
н728	503260.71	1381486.32	Аналитический метод	0.20	-
н729	503291.64	1381418.30	Аналитический метод	0.20	-

2. Сведения о характерных точках границ объекта					
Обозначение характерных точек границ	**Координаты, м**		**Метод определения координат характерной точки**	**Средняя квадратическая погрешность положения характерной точки (Mt), м**	**Описание обозначения точки на местности (при наличии)**
	X	**Y**			
1	**2**	**3**	**4**	**5**	**6**
н730	503332.43	1381328.59	Аналитический метод	0.20	-
н731	503339.10	1381259.27	Аналитический метод	0.20	-
н732	503275.55	1381218.38	Аналитический метод	0.20	-
н733	503309.85	1381108.78	Аналитический метод	0.20	-
н734	503357.68	1381114.47	Аналитический метод	0.20	-
н735	503358.00	1381121.60	Аналитический метод	0.20	-
н736	503354.75	1381136.35	Аналитический метод	0.20	-
н737	503342.00	1381153.35	Аналитический метод	0.20	-
н738	503336.25	1381167.35	Аналитический метод	0.20	-
н739	503337.50	1381176.85	Аналитический метод	0.20	-
н740	503362.50	1381194.10	Аналитический метод	0.20	-
н741	503365.00	1381202.35	Аналитический метод	0.20	-
н742	503354.75	1381223.85	Аналитический метод	0.20	-
н743	503354.75	1381230.85	Аналитический метод	0.20	-
н744	503367.50	1381296.85	Аналитический метод	0.20	-
н549	503363.00	1381321.60	Аналитический метод	0.20	-
н745	502457.75	1382095.85	Аналитический метод	0.20	-
н746	502400.75	1382105.60	Аналитический метод	0.20	-
н747	502374.75	1382113.10	Аналитический метод	0.20	-
н748	502353.00	1382120.60	Аналитический метод	0.20	-
н749	502313.00	1382125.85	Аналитический метод	0.20	-
н750	502268.50	1382138.60	Аналитический метод	0.20	-
н751	502237.50	1382147.35	Аналитический метод	0.20	-
н752	502228.00	1382158.10	Аналитический метод	0.20	-
н753	502221.50	1382191.85	Аналитический метод	0.20	-
н754	502235.00	1382219.85	Аналитический метод	0.20	-

2. Сведения о характерных точках границ объекта					
Обозначение характерных точек границ	**Координаты, м**		**Метод определения координат характерной точки**	**Средняя квадратическая погрешность положения характерной точки (Mt), м**	**Описание обозначения точки на местности (при наличии)**
	X	**Y**			
1	**2**	**3**	**4**	**5**	**6**
н755	502251.50	1382250.85	Аналитический метод	0.20	-
н756	502271.25	1382280.10	Аналитический метод	0.20	-
н757	502278.25	1382289.10	Аналитический метод	0.20	-
н758	502285.75	1382294.60	Аналитический метод	0.20	-
н759	502300.25	1382294.60	Аналитический метод	0.20	-
н760	502309.25	1382292.85	Аналитический метод	0.20	-
н761	502331.50	1382281.35	Аналитический метод	0.20	-
н762	502336.50	1382278.10	Аналитический метод	0.20	-
н763	502339.75	1382277.60	Аналитический метод	0.20	-
н764	502342.25	1382275.35	Аналитический метод	0.20	-
н765	502425.75	1382194.85	Аналитический метод	0.20	-
н766	502511.25	1382109.60	Аналитический метод	0.20	-
н767	502522.25	1382100.85	Аналитический метод	0.20	-
н768	502502.25	1382094.10	Аналитический метод	0.20	-
н769	502490.25	1382092.85	Аналитический метод	0.20	-
н745	502457.75	1382095.85	Аналитический метод	0.20	-
н770	502410.25	1382028.60	Аналитический метод	0.20	-
н771	502412.00	1382026.10	Аналитический метод	0.20	-
н772	502411.50	1382022.85	Аналитический метод	0.20	-
н773	502405.75	1382020.35	Аналитический метод	0.20	-
н774	502398.25	1382017.85	Аналитический метод	0.20	-
н775	502384.25	1382012.85	Аналитический метод	0.20	-
н776	502367.00	1382008.85	Аналитический метод	0.20	-
н777	502343.50	1382006.35	Аналитический метод	0.20	-
н778	502311.75	1382001.85	Аналитический метод	0.20	-
н779	502292.00	1381999.35	Аналитический метод	0.20	-

2. Сведения о характерных точках границ объекта

Обозначение характерных точек границ	Координаты, м		Метод определения координат характерной точки	Средняя квадратическая погрешность положения характерной точки (Mt), м	Описание обозначения точки на местности (при наличии)
	X	Y			
1	2	3	4	5	6
н780	502281.68	1381995.28	Аналитический метод	0.20	-
н781	502195.00	1381991.38	Аналитический метод	0.20	-
н782	502092.00	1381969.25	Аналитический метод	0.20	-
н783	501974.00	1381972.25	Аналитический метод	0.20	-
н784	501890.00	1381979.25	Аналитический метод	0.20	-
н785	501806.87	1381979.24	Аналитический метод	0.20	-
н786	501836.00	1381983.60	Аналитический метод	0.20	-
н787	501871.00	1381999.10	Аналитический метод	0.20	-
н788	501893.75	1382005.35	Аналитический метод	0.20	-
н789	501916.50	1382006.35	Аналитический метод	0.20	-
н790	501955.75	1381985.85	Аналитический метод	0.20	-
н791	502000.00	1381981.85	Аналитический метод	0.20	-
н792	502072.75	1381976.10	Аналитический метод	0.20	-
н793	502123.25	1381978.10	Аналитический метод	0.20	-
н794	502147.75	1381985.10	Аналитический метод	0.20	-
н795	502159.50	1382001.85	Аналитический метод	0.20	-
н796	502153.75	1382029.10	Аналитический метод	0.20	-
н797	502131.25	1382056.85	Аналитический метод	0.20	-
н798	502101.75	1382094.35	Аналитический метод	0.20	-
н799	502084.25	1382113.10	Аналитический метод	0.20	-
н800	502065.50	1382140.85	Аналитический метод	0.20	-
н801	502047.62	1382167.08	Аналитический метод	0.20	-
н802	502035.75	1382190.35	Аналитический метод	0.20	-
н803	502042.68	1382197.67	Аналитический метод	0.20	-
н804	502063.89	1382213.95	Аналитический метод	0.20	-
н805	502072.50	1382219.85	Аналитический метод	0.20	-

2. Сведения о характерных точках границ объекта

Обозначение характерных точек границ	Координаты, м		Метод определения координат характерной точки	Средняя квадратическая погрешность положения характерной точки (Mt), м	Описание обозначения точки на местности (при наличии)
	X	Y			
1	2	3	4	5	6
н806	502090.25	1382219.85	Аналитический метод	0.20	-
н807	502108.50	1382227.35	Аналитический метод	0.20	-
н808	502113.22	1382231.45	Аналитический метод	0.20	-
н809	502127.75	1382243.35	Аналитический метод	0.20	-
н810	502138.25	1382232.85	Аналитический метод	0.20	-
н811	502150.50	1382224.85	Аналитический метод	0.20	-
н812	502143.00	1382211.60	Аналитический метод	0.20	-
н813	502144.25	1382203.85	Аналитический метод	0.20	-
н814	502151.75	1382194.35	Аналитический метод	0.20	-
н815	502156.25	1382186.85	Аналитический метод	0.20	-
н816	502156.75	1382179.85	Аналитический метод	0.20	-
н817	502156.25	1382169.60	Аналитический метод	0.20	-
н818	502156.75	1382153.10	Аналитический метод	0.20	-
н819	502172.75	1382137.35	Аналитический метод	0.20	-
н820	502176.00	1382132.10	Аналитический метод	0.20	-
н821	502179.75	1382114.35	Аналитический метод	0.20	-
н822	502176.50	1382111.85	Аналитический метод	0.20	-
н823	502172.00	1382113.10	Аналитический метод	0.20	-
н824	502162.00	1382115.60	Аналитический метод	0.20	-
н825	502153.00	1382115.10	Аналитический метод	0.20	-
н826	502147.25	1382112.35	Аналитический метод	0.20	-
н827	502144.75	1382109.85	Аналитический метод	0.20	-
н828	502144.75	1382105.60	Аналитический метод	0.20	-
н829	502147.25	1382102.85	Аналитический метод	0.20	-
н830	502151.75	1382101.60	Аналитический метод	0.20	-
н831	502160.75	1382100.35	Аналитический метод	0.20	-

2. Сведения о характерных точках границ объекта					
Обозначение характерных точек границ	**Координаты, м**		**Метод определения координат характерной точки**	**Средняя квадратическая погрешность положения характерной точки (Mt), м**	**Описание обозначения точки на местности (при наличии)**
	X	**Y**			
1	**2**	**3**	**4**	**5**	**6**
н832	502175.25	1382098.60	Аналитический метод	0.20	-
н833	502203.75	1382088.35	Аналитический метод	0.20	-
н834	502207.00	1382085.10	Аналитический метод	0.20	-
н835	502207.00	1382081.35	Аналитический метод	0.20	-
н836	502196.75	1382079.35	Аналитический метод	0.20	-
н837	502185.50	1382079.35	Аналитический метод	0.20	-
н838	502183.00	1382076.35	Аналитический метод	0.20	-
н839	502183.50	1382072.35	Аналитический метод	0.20	-
н840	502195.00	1382068.10	Аналитический метод	0.20	-
н841	502216.00	1382061.10	Аналитический метод	0.20	-
н842	502230.50	1382057.10	Аналитический метод	0.20	-
н843	502240.00	1382050.85	Аналитический метод	0.20	-
н844	502250.25	1382043.85	Аналитический метод	0.20	-
н845	502255.25	1382044.60	Аналитический метод	0.20	-
н846	502259.00	1382047.60	Аналитический метод	0.20	-
н847	502259.75	1382054.10	Аналитический метод	0.20	-
н848	502262.25	1382058.60	Аналитический метод	0.20	-
н849	502269.25	1382059.10	Аналитический метод	0.20	-
н850	502285.75	1382053.35	Аналитический метод	0.20	-
н851	502293.25	1382051.60	Аналитический метод	0.20	-
н852	502302.25	1382050.85	Аналитический метод	0.20	-
н853	502316.25	1382054.10	Аналитический метод	0.20	-
н854	502322.00	1382054.10	Аналитический метод	0.20	-
н855	502332.00	1382051.60	Аналитический метод	0.20	-
н856	502353.75	1382042.60	Аналитический метод	0.20	-
н857	502367.75	1382035.60	Аналитический метод	0.20	-

2. Сведения о характерных точках границ объекта					
Обозначение характерных точек границ	**Координаты, м**		**Метод определения координат характерной точки**	**Средняя квадратическая погрешность положения характерной точки (Mt), м**	**Описание обозначения точки на местности (при наличии)**
	X	**Y**			
1	**2**	**3**	**4**	**5**	**6**
н858	502377.25	1382035.60	Аналитический метод	0.20	-
н859	502394.25	1382033.10	Аналитический метод	0.20	-
н860	502404.50	1382031.10	Аналитический метод	0.20	-
н770	502410.25	1382028.60	Аналитический метод	0.20	-
н861	502319.49	1379450.58	Аналитический метод	0.20	-
н862	502301.36	1379581.40	Аналитический метод	0.20	-
н863	502326.09	1379584.83	Аналитический метод	0.20	-
н864	502399.46	1379584.60	Аналитический метод	0.20	-
н865	502462.20	1379603.87	Аналитический метод	0.20	-
н866	502508.32	1379624.72	Аналитический метод	0.20	-
н867	502647.64	1379707.58	Аналитический метод	0.20	-
н868	502773.28	1379761.51	Аналитический метод	0.20	-
н869	502941.16	1379816.92	Аналитический метод	0.20	-
н870	503083.78	1379863.90	Аналитический метод	0.20	-
н871	503130.57	1379887.04	Аналитический метод	0.20	-
н872	503165.99	1379912.69	Аналитический метод	0.20	-
н873	503218.69	1379839.90	Аналитический метод	0.20	-
н874	503225.81	1379827.39	Аналитический метод	0.20	-
н875	503263.20	1379761.70	Аналитический метод	0.20	-
н876	503249.45	1379830.69	Аналитический метод	0.20	-
н877	503243.75	1379837.60	Аналитический метод	0.20	-
н878	503238.50	1379844.60	Аналитический метод	0.20	-
н879	503188.50	1379952.60	Аналитический метод	0.20	-
н880	503118.00	1380102.60	Аналитический метод	0.20	-
н881	503105.75	1380128.60	Аналитический метод	0.20	-
н882	503087.67	1380166.97	Аналитический метод	0.20	-

2. Сведения о характерных точках границ объекта					
Обозначение характерных точек границ	**Координаты, м**		**Метод определения координат характерной точки**	**Средняя квадратическая погрешность положения характерной точки (Mt), м**	**Описание обозначения точки на местности (при наличии)**
	X	**Y**			
1	**2**	**3**	**4**	**5**	**6**
н883	503083.48	1380175.86	Аналитический метод	0.20	-
н884	503062.57	1380151.26	Аналитический метод	0.20	-
н885	503014.58	1380112.94	Аналитический метод	0.20	-
н886	502965.93	1380107.04	Аналитический метод	0.20	-
н887	502933.61	1380083.74	Аналитический метод	0.20	-
н888	502853.06	1379990.10	Аналитический метод	0.20	-
н889	502834.35	1379984.16	Аналитический метод	0.20	-
н890	502781.00	1379995.73	Аналитический метод	0.20	-
н891	502697.42	1379982.90	Аналитический метод	0.20	-
н892	502633.33	1379992.12	Аналитический метод	0.20	-
н893	502549.58	1379953.60	Аналитический метод	0.20	-
н894	502480.71	1379972.04	Аналитический метод	0.20	-
н895	502432.61	1379975.67	Аналитический метод	0.20	-
н896	502397.12	1379954.41	Аналитический метод	0.20	-
н897	502388.57	1379864.36	Аналитический метод	0.20	-
н898	502356.42	1379829.52	Аналитический метод	0.20	-
н899	502288.74	1379823.63	Аналитический метод	0.20	-
н900	502195.37	1379839.64	Аналитический метод	0.20	-
н901	502151.59	1379865.15	Аналитический метод	0.20	-
н902	502138.76	1379876.81	Аналитический метод	0.20	-
н903	502129.13	1379880.64	Аналитический метод	0.20	-
н904	502094.34	1379925.98	Аналитический метод	0.20	-
н905	502073.45	1379931.29	Аналитический метод	0.20	-
н906	502036.51	1379886.69	Аналитический метод	0.20	-
н907	502014.84	1379879.66	Аналитический метод	0.20	-
н908	502017.88	1379878.04	Аналитический метод	0.20	-

2. Сведения о характерных точках границ объекта

Обозначение характерных точек границ	Координаты, м		Метод определения координат характерной точки	Средняя квадратическая погрешность положения характерной точки (Mt), м	Описание обозначения точки на местности (при наличии)
	X	Y			
1	2	3	4	5	6
н909	502016.54	1379877.59	Аналитический метод	0.20	-
н910	502016.38	1379877.53	Аналитический метод	0.20	-
н911	502014.19	1379876.70	Аналитический метод	0.20	-
н912	502011.87	1379875.74	Аналитический метод	0.20	-
н913	502009.58	1379874.71	Аналитический метод	0.20	-
н914	502007.32	1379873.60	Аналитический метод	0.20	-
н915	502005.10	1379872.42	Аналитический метод	0.20	-
н916	501998.92	1379869.03	Аналитический метод	0.20	-
н917	501998.25	1379868.75	Аналитический метод	0.20	-
н918	501988.00	1379862.00	Аналитический метод	0.20	-
н919	501975.28	1379862.28	Аналитический метод	0.20	-
н920	501972.31	1379861.97	Аналитический метод	0.20	-
н921	501956.37	1379861.94	Аналитический метод	0.20	-
н922	501952.52	1379862.56	Аналитический метод	0.20	-
н923	501951.24	1379861.23	Аналитический метод	0.20	-
н924	501948.92	1379862.85	Аналитический метод	0.20	-
н925	501942.00	1379863.00	Аналитический метод	0.20	-
н926	501918.95	1379868.12	Аналитический метод	0.20	-
н927	501916.53	1379868.16	Аналитический метод	0.20	-
н928	501909.62	1379868.08	Аналитический метод	0.20	-
н929	501899.56	1379867.98	Аналитический метод	0.20	-
н930	501897.05	1379867.94	Аналитический метод	0.20	-
н931	501894.54	1379867.82	Аналитический метод	0.20	-
н932	501892.03	1379867.63	Аналитический метод	0.20	-
н933	501889.53	1379867.35	Аналитический метод	0.20	-
н934	501888.31	1379867.18	Аналитический метод	0.20	-

2. Сведения о характерных точках границ объекта

Обозначение характерных точек границ	Координаты, м		Метод определения координат характерной точки	Средняя квадратическая погрешность положения характерной точки (Mt), м	Описание обозначения точки на местности (при наличии)
	X	Y			
1	2	3	4	5	6
н935	501877.00	1379864.73	Аналитический метод	0.20	-
н936	501795.00	1379847.00	Аналитический метод	0.20	-
н937	501772.00	1379875.00	Аналитический метод	0.20	-
н938	501675.00	1379851.00	Аналитический метод	0.20	-
н939	501609.00	1379866.00	Аналитический метод	0.20	-
н940	501510.00	1379853.00	Аналитический метод	0.20	-
н941	501501.84	1379806.98	Аналитический метод	0.20	-
н942	501488.00	1379729.00	Аналитический метод	0.20	-
н943	501473.33	1379727.95	Аналитический метод	0.20	-
н944	501390.00	1379722.00	Аналитический метод	0.20	-
н945	501302.00	1379764.00	Аналитический метод	0.20	-
н946	501291.47	1379761.80	Аналитический метод	0.20	-
н947	501151.43	1379732.60	Аналитический метод	0.20	-
н948	501115.00	1379725.00	Аналитический метод	0.20	-
н949	500967.00	1379718.00	Аналитический метод	0.20	-
н950	500911.00	1379681.00	Аналитический метод	0.20	-
н951	500892.00	1379646.00	Аналитический метод	0.20	-
н952	500879.00	1379597.00	Аналитический метод	0.20	-
н953	500821.00	1379546.00	Аналитический метод	0.20	-
н954	500816.00	1379521.00	Аналитический метод	0.20	-
н955	500845.00	1379385.00	Аналитический метод	0.20	-
н956	500829.00	1379345.00	Аналитический метод	0.20	-
н957	500788.00	1379300.00	Аналитический метод	0.20	-
н958	500810.00	1379248.00	Аналитический метод	0.20	-
н959	500865.61	1379157.55	Аналитический метод	0.20	-
н960	500872.88	1379134.15	Аналитический метод	0.20	-

2. Сведения о характерных точках границ объекта

Обозначение характерных точек границ	Координаты, м		Метод определения координат характерной точки	Средняя квадратическая погрешность положения характерной точки (Mt), м	Описание обозначения точки на местности (при наличии)
	X	Y			
1	2	3	4	5	6
н961	500865.10	1379090.33	Аналитический метод	0.20	-
н962	500824.63	1379010.77	Аналитический метод	0.20	-
н963	500801.50	1378982.98	Аналитический метод	0.20	-
н964	500764.59	1378968.64	Аналитический метод	0.20	-
н965	500664.52	1378985.25	Аналитический метод	0.20	-
н966	500612.74	1379023.41	Аналитический метод	0.20	-
н967	500498.43	1379009.56	Аналитический метод	0.20	-
н968	500418.34	1378962.69	Аналитический метод	0.20	-
н969	500434.59	1378914.54	Аналитический метод	0.20	-
н970	500433.20	1378863.57	Аналитический метод	0.20	-
н971	500467.58	1378810.34	Аналитический метод	0.20	-
н972	500468.41	1378762.98	Аналитический метод	0.20	-
н973	500481.81	1378765.45	Аналитический метод	0.20	-
н974	500566.89	1378781.12	Аналитический метод	0.20	-
н975	500608.21	1378780.42	Аналитический метод	0.20	-
н976	500624.75	1378760.15	Аналитический метод	0.20	-
н977	500631.49	1378752.13	Аналитический метод	0.20	-
н978	500680.64	1378693.62	Аналитический метод	0.20	-
н979	500688.83	1378654.25	Аналитический метод	0.20	-
н980	500673.51	1378623.23	Аналитический метод	0.20	-
н981	500675.16	1378600.56	Аналитический метод	0.20	-
н982	500712.69	1378538.18	Аналитический метод	0.20	-
н983	500768.66	1378520.26	Аналитический метод	0.20	-
н984	500796.50	1378506.39	Аналитический метод	0.20	-
н985	500836.41	1378486.51	Аналитический метод	0.20	-
н986	500869.07	1378470.24	Аналитический метод	0.20	-

2. Сведения о характерных точках границ объекта

Обозначение характерных точек границ	Координаты, м		Метод определения координат характерной точки	Средняя квадратическая погрешность положения характерной точки (Mt), м	Описание обозначения точки на местности (при наличии)
	X	Y			
1	2	3	4	5	6
н987	500906.02	1378424.85	Аналитический метод	0.20	-
н988	500977.99	1378387.59	Аналитический метод	0.20	-
н989	501015.21	1378417.92	Аналитический метод	0.20	-
н990	501030.03	1378423.79	Аналитический метод	0.20	-
н991	501096.19	1378450.00	Аналитический метод	0.20	-
н992	501103.38	1378439.63	Аналитический метод	0.20	-
н993	501137.61	1378390.26	Аналитический метод	0.20	-
н994	501177.41	1378368.02	Аналитический метод	0.20	-
н995	501207.65	1378338.49	Аналитический метод	0.20	-
н996	501249.14	1378335.83	Аналитический метод	0.20	-
н997	501262.00	1378335.00	Аналитический метод	0.20	-
н998	501267.63	1378332.28	Аналитический метод	0.20	-
н999	501349.13	1378292.87	Аналитический метод	0.20	-
н1000	501353.00	1378291.00	Аналитический метод	0.20	-
н1001	501374.21	1378275.37	Аналитический метод	0.20	-
н1002	501410.00	1378249.00	Аналитический метод	0.20	-
н1003	501401.00	1378230.00	Аналитический метод	0.20	-
н1004	501420.00	1378196.00	Аналитический метод	0.20	-
н1005	501465.00	1378168.00	Аналитический метод	0.20	-
н1006	501503.24	1378155.86	Аналитический метод	0.20	-
н1007	501526.74	1378148.40	Аналитический метод	0.20	-
н1008	501510.00	1378156.86	Аналитический метод	0.20	-
н1009	501529.71	1378174.27	Аналитический метод	0.20	-
н1010	501536.64	1378179.99	Аналитический метод	0.20	-
н1011	501548.54	1378183.95	Аналитический метод	0.20	-
н1012	501562.85	1378188.71	Аналитический метод	0.20	-

2. Сведения о характерных точках границ объекта

Обозначение характерных точек границ	Координаты, м		Метод определения координат характерной точки	Средняя квадратическая погрешность положения характерной точки (Mt), м	Описание обозначения точки на местности (при наличии)
	X	Y			
1	2	3	4	5	6
н1013	501624.27	1378160.36	Аналитический метод	0.20	-
н1014	501621.14	1378148.00	Аналитический метод	0.20	-
н1015	501604.93	1378122.23	Аналитический метод	0.20	-
н1016	501601.63	1378116.99	Аналитический метод	0.20	-
н1017	501614.96	1378121.73	Аналитический метод	0.20	-
н1018	501615.58	1378122.36	Аналитический метод	0.20	-
н1019	501626.00	1378132.85	Аналитический метод	0.20	-
н1020	501645.75	1378136.60	Аналитический метод	0.20	-
н1021	501651.97	1378134.89	Аналитический метод	0.20	-
н1022	501686.00	1378147.00	Аналитический метод	0.20	-
н1023	501695.00	1378118.00	Аналитический метод	0.20	-
н1024	501700.81	1378105.61	Аналитический метод	0.20	-
н1025	501725.00	1378054.00	Аналитический метод	0.20	-
н1026	501828.00	1377997.00	Аналитический метод	0.20	-
н1027	501861.00	1378003.00	Аналитический метод	0.20	-
н1028	501888.30	1378019.18	Аналитический метод	0.20	-
н1029	501969.00	1378067.00	Аналитический метод	0.20	-
н1030	502089.00	1378118.00	Аналитический метод	0.20	-
н1031	502117.00	1378118.00	Аналитический метод	0.20	-
н1032	502167.00	1378093.00	Аналитический метод	0.20	-
н1033	502166.41	1378088.86	Аналитический метод	0.20	-
н1034	502165.00	1378079.00	Аналитический метод	0.20	-
н1035	502184.00	1378071.00	Аналитический метод	0.20	-
н1036	502214.69	1378088.90	Аналитический метод	0.20	-
н1037	502244.00	1378106.00	Аналитический метод	0.20	-
н1038	502270.00	1378109.00	Аналитический метод	0.20	-

2. Сведения о характерных точках границ объекта

Обозначение характерных точек границ	Координаты, м		Метод определения координат характерной точки	Средняя квадратическая погрешность положения характерной точки (Mt), м	Описание обозначения точки на местности (при наличии)
	X	Y			
1	2	3	4	5	6
н1039	502272.00	1378117.00	Аналитический метод	0.20	-
н1040	502312.00	1378090.00	Аналитический метод	0.20	-
н1041	502337.00	1378073.00	Аналитический метод	0.20	-
н1042	502354.31	1378051.36	Аналитический метод	0.20	-
н1043	502355.00	1378052.10	Аналитический метод	0.20	-
н1044	502371.50	1378069.85	Аналитический метод	0.20	-
н1045	502383.00	1378078.10	Аналитический метод	0.20	-
н1046	502408.50	1378098.60	Аналитический метод	0.20	-
н1047	502435.00	1378112.60	Аналитический метод	0.20	-
н1048	502461.00	1378137.35	Аналитический метод	0.20	-
н1049	502466.25	1378155.60	Аналитический метод	0.20	-
н1050	502468.75	1378169.60	Аналитический метод	0.20	-
н1051	502470.00	1378187.35	Аналитический метод	0.20	-
н1052	502469.99	1378187.66	Аналитический метод	0.20	-
н1053	502452.00	1378253.00	Аналитический метод	0.20	-
н1054	502449.00	1378268.00	Аналитический метод	0.20	-
н1055	502551.00	1378368.00	Аналитический метод	0.20	-
н1056	502557.80	1378376.65	Аналитический метод	0.20	-
н1057	502280.64	1378264.32	Аналитический метод	0.20	-
н1058	501992.27	1378330.06	Аналитический метод	0.20	-
н1059	501858.67	1378310.96	Аналитический метод	0.20	-
н1060	501789.72	1378316.08	Аналитический метод	0.20	-
н1061	501676.47	1378532.90	Аналитический метод	0.20	-
н1062	501669.22	1378739.21	Аналитический метод	0.20	-
н1063	501764.69	1378895.58	Аналитический метод	0.20	-
н1064	502014.60	1379018.65	Аналитический метод	0.20	-

2. Сведения о характерных точках границ объекта					
Обозначение характерных точек границ	**Координаты, м**		**Метод определения координат характерной точки**	**Средняя квадратическая погрешность положения характерной точки (Mt), м**	**Описание обозначения точки на местности (при наличии)**
	X	**Y**			
1	**2**	**3**	**4**	**5**	**6**
н1065	502092.67	1379030.83	Аналитический метод	0.20	-
н1066	502315.02	1379187.67	Аналитический метод	0.20	-
н1067	502519.95	1379311.01	Аналитический метод	0.20	-
н1068	502574.09	1379322.88	Аналитический метод	0.20	-
н1069	502664.18	1379304.36	Аналитический метод	0.20	-
н1070	502795.62	1379210.36	Аналитический метод	0.20	-
н1071	502862.90	1379112.53	Аналитический метод	0.20	-
н1072	502962.49	1379152.71	Аналитический метод	0.20	-
н1073	503476.31	1379479.54	Аналитический метод	0.20	-
н1074	503411.94	1379557.06	Аналитический метод	0.20	-
н1075	503010.82	1379301.97	Аналитический метод	0.20	-
н1076	502934.08	1379281.88	Аналитический метод	0.20	-
н1077	502889.55	1379284.28	Аналитический метод	0.20	-
н1078	502862.39	1379292.45	Аналитический метод	0.20	-
н1079	502807.18	1379330.54	Аналитический метод	0.20	-
н1080	502772.34	1379363.30	Аналитический метод	0.20	-
н1081	502714.58	1379402.96	Аналитический метод	0.20	-
н1082	502682.49	1379421.96	Аналитический метод	0.20	-
н1083	502643.44	1379435.88	Аналитический метод	0.20	-
н1084	502571.74	1379425.79	Аналитический метод	0.20	-
н1085	502463.25	1379400.18	Аналитический метод	0.20	-
н1086	502364.27	1379355.10	Аналитический метод	0.20	-
н861	502319.49	1379450.58	Аналитический метод	0.20	-
н1087	501425.96	1378455.23	Аналитический метод	0.20	-
н1088	501272.37	1378374.42	Аналитический метод	0.20	-
н1089	501110.97	1378498.88	Аналитический метод	0.20	-

2. Сведения о характерных точках границ объекта

Обозначение характерных точек границ	Координаты, м		Метод определения координат характерной точки	Средняя квадратическая погрешность положения характерной точки (Mt), м	Описание обозначения точки на местности (при наличии)
	X	Y			
1	2	3	4	5	6
н1090	500783.77	1378557.42	Аналитический метод	0.20	-
н1091	500739.21	1378571.69	Аналитический метод	0.20	-
н1092	500730.80	1378648.90	Аналитический метод	0.20	-
н1093	500825.63	1378949.44	Аналитический метод	0.20	-
н1094	500858.25	1378988.63	Аналитический метод	0.20	-
н1095	500908.81	1379100.22	Аналитический метод	0.20	-
н1096	500910.47	1379110.57	Аналитический метод	0.20	-
н1097	500913.96	1379136.73	Аналитический метод	0.20	-
н1098	500904.85	1379166.07	Аналитический метод	0.20	-
н1099	501129.50	1379097.19	Аналитический метод	0.20	-
н1100	501261.31	1378819.61	Аналитический метод	0.20	-
н1087	501425.96	1378455.23	Аналитический метод	0.20	-
н1101	503696.95	1380679.10	Аналитический метод	0.20	-
н1102	503653.20	1380698.10	Аналитический метод	0.20	-
н1103	503635.95	1380715.85	Аналитический метод	0.20	-
н1104	503587.20	1380807.35	Аналитический метод	0.20	-
н1105	503563.70	1380851.85	Аналитический метод	0.20	-
н1106	503554.20	1380870.35	Аналитический метод	0.20	-
н1107	503539.45	1380893.10	Аналитический метод	0.20	-
н1108	503522.45	1380914.10	Аналитический метод	0.20	-
н1109	503506.45	1380931.85	Аналитический метод	0.20	-
н1110	503479.70	1380956.60	Аналитический метод	0.20	-
н1111	503461.95	1380978.85	Аналитический метод	0.20	-
н1112	503443.70	1380999.10	Аналитический метод	0.20	-
н1113	503420.70	1381017.60	Аналитический метод	0.20	-
н1114	503402.95	1381033.35	Аналитический метод	0.20	-

2. Сведения о характерных точках границ объекта					
Обозначение характерных точек границ	**Координаты, м**		**Метод определения координат характерной точки**	**Средняя квадратическая погрешность положения характерной точки (Mt), м**	**Описание обозначения точки на местности (при наличии)**
	X	**Y**			
1	**2**	**3**	**4**	**5**	**6**
н1115	503374.46	1381074.58	Аналитический метод	0.20	-
н1116	503348.66	1381058.26	Аналитический метод	0.20	-
н1117	503505.28	1380911.57	Аналитический метод	0.20	-
н1118	503560.85	1380839.53	Аналитический метод	0.20	-
н1119	503579.27	1380792.41	Аналитический метод	0.20	-
н1120	503646.94	1380689.74	Аналитический метод	0.20	-
н1121	503610.50	1380672.35	Аналитический метод	0.20	-
н1122	503655.59	1380545.21	Аналитический метод	0.20	-
н1123	503563.90	1380516.03	Аналитический метод	0.20	-
н1124	503438.89	1380420.21	Аналитический метод	0.20	-
н1125	503281.28	1380376.12	Аналитический метод	0.20	-
н1126	503205.68	1380416.26	Аналитический метод	0.20	-
н1127	503126.56	1380399.94	Аналитический метод	0.20	-
н1128	503062.03	1380350.06	Аналитический метод	0.20	-
н1129	502953.63	1380233.63	Аналитический метод	0.20	-
н1130	502992.13	1380167.25	Аналитический метод	0.20	-
н1131	502993.48	1380165.60	Аналитический метод	0.20	-
н1132	502996.63	1380161.73	Аналитический метод	0.20	-
н1133	503007.50	1380161.68	Аналитический метод	0.20	-
н1134	503021.78	1380169.57	Аналитический метод	0.20	-
н1135	503032.13	1380175.97	Аналитический метод	0.20	-
н1136	503044.44	1380187.30	Аналитический метод	0.20	-
н1137	503054.30	1380202.57	Аналитический метод	0.20	-
н1138	503066.50	1380211.85	Аналитический метод	0.20	-
н1139	503078.75	1380240.60	Аналитический метод	0.20	-
н1140	503081.00	1380246.10	Аналитический метод	0.20	-

2. Сведения о характерных точках границ объекта					
Обозначение характерных точек границ	**Координаты, м**		**Метод определения координат характерной точки**	**Средняя квадратическая погрешность положения характерной точки (Mt), м**	**Описание обозначения точки на местности (при наличии)**
	X	**Y**			
1	**2**	**3**	**4**	**5**	**6**
н1141	503082.75	1380247.35	Аналитический метод	0.20	-
н1142	503111.00	1380267.60	Аналитический метод	0.20	-
н1143	503139.50	1380265.60	Аналитический метод	0.20	-
н1144	503196.75	1380242.10	Аналитический метод	0.20	-
н1145	503222.75	1380250.35	Аналитический метод	0.20	-
н1146	503276.00	1380280.35	Аналитический метод	0.20	-
н1147	503357.25	1380308.85	Аналитический метод	0.20	-
н1148	503438.50	1380350.10	Аналитический метод	0.20	-
н1149	503519.75	1380385.10	Аналитический метод	0.20	-
н1150	503559.75	1380421.85	Аналитический метод	0.20	-
н1151	503617.00	1380457.60	Аналитический метод	0.20	-
н1152	503684.25	1380489.35	Аналитический метод	0.20	-
н1153	503709.75	1380520.35	Аналитический метод	0.20	-
н1154	503779.00	1380647.35	Аналитический метод	0.20	-
н1155	503774.20	1380653.06	Аналитический метод	0.20	-
н1156	503773.70	1380653.60	Аналитический метод	0.20	-
н1157	503767.70	1380661.10	Аналитический метод	0.20	-
н1158	503758.93	1380672.46	Аналитический метод	0.20	-
н1159	503756.70	1380675.35	Аналитический метод	0.20	-
н1160	503742.70	1380686.60	Аналитический метод	0.20	-
н1161	503735.20	1380688.10	Аналитический метод	0.20	-
н1162	503712.20	1380680.35	Аналитический метод	0.20	-
н1101	503696.95	1380679.10	Аналитический метод	0.20	-
н1163	500768.26	1380321.47	Аналитический метод	0.20	-
н1164	500580.82	1380215.91	Аналитический метод	0.20	-
н1165	500554.74	1380220.04	Аналитический метод	0.20	-

2. Сведения о характерных точках границ объекта					
Обозначение характерных точек границ	**Координаты, м**		**Метод определения координат характерной точки**	**Средняя квадратическая погрешность положения характерной точки (Mt), м**	**Описание обозначения точки на местности (при наличии)**
	X	**Y**			
1	**2**	**3**	**4**	**5**	**6**
н1166	500541.74	1380218.79	Аналитический метод	0.20	-
н1167	500495.49	1380200.29	Аналитический метод	0.20	-
н1168	500441.49	1380165.79	Аналитический метод	0.20	-
н1169	500405.74	1380142.29	Аналитический метод	0.20	-
н1170	500306.24	1380079.54	Аналитический метод	0.20	-
н1171	500236.24	1380033.79	Аналитический метод	0.20	-
н1172	500232.24	1380031.29	Аналитический метод	0.20	-
н1173	500223.99	1380030.04	Аналитический метод	0.20	-
н1174	500190.24	1380013.54	Аналитический метод	0.20	-
н1175	500116.74	1379976.29	Аналитический метод	0.20	-
н1176	500076.00	1379954.54	Аналитический метод	0.20	-
н1177	500069.07	1379928.68	Аналитический метод	0.20	-
н1178	500052.32	1379891.73	Аналитический метод	0.20	-
н1179	500052.50	1379887.60	Аналитический метод	0.20	-
н1180	499957.50	1379775.10	Аналитический метод	0.20	-
н1181	499857.00	1379692.10	Аналитический метод	0.20	-
н1182	499845.50	1379682.35	Аналитический метод	0.20	-
н1183	499743.00	1379627.60	Аналитический метод	0.20	-
н1184	499733.97	1379625.52	Аналитический метод	0.20	-
н1185	499730.42	1379624.70	Аналитический метод	0.20	-
н1186	499730.25	1379625.35	Аналитический метод	0.20	-
н1187	499699.25	1379618.10	Аналитический метод	0.20	-
н1188	499557.75	1379581.10	Аналитический метод	0.20	-
н1189	499549.30	1379578.82	Аналитический метод	0.20	-
н1190	499560.17	1379553.52	Аналитический метод	0.20	-
н1191	499505.02	1379529.84	Аналитический метод	0.20	-

2. Сведения о характерных точках границ объекта

Обозначение характерных точек границ	Координаты, м		Метод определения координат характерной точки	Средняя квадратическая погрешность положения характерной точки (Mt), м	Описание обозначения точки на местности (при наличии)
	X	Y			
1	2	3	4	5	6
н1192	499490.77	1379563.02	Аналитический метод	0.20	-
н1193	499482.75	1379560.85	Аналитический метод	0.20	-
н1194	499479.00	1379559.60	Аналитический метод	0.20	-
н1195	499466.50	1379555.35	Аналитический метод	0.20	-
н1196	499418.50	1379528.10	Аналитический метод	0.20	-
н1197	499331.25	1379469.60	Аналитический метод	0.20	-
н1198	499320.33	1379461.41	Аналитический метод	0.20	-
н1199	499362.67	1379482.53	Аналитический метод	0.20	-
н1200	499405.58	1379502.81	Аналитический метод	0.20	-
н1201	499406.00	1379503.10	Аналитический метод	0.20	-
н1202	499430.07	1379514.38	Аналитический метод	0.20	-
н1203	499430.92	1379514.78	Аналитический метод	0.20	-
н1204	499447.96	1379522.77	Аналитический метод	0.20	-
н1205	499457.98	1379524.71	Аналитический метод	0.20	-
н1206	499464.79	1379523.78	Аналитический метод	0.20	-
н1207	499491.82	1379491.86	Аналитический метод	0.20	-
н1208	499522.69	1379454.84	Аналитический метод	0.20	-
н1209	499526.23	1379445.99	Аналитический метод	0.20	-
н1210	499552.00	1379414.16	Аналитический метод	0.20	-
н1211	499584.17	1379374.43	Аналитический метод	0.20	-
н1212	499605.90	1379260.47	Аналитический метод	0.20	-
н1213	499597.13	1379071.90	Аналитический метод	0.20	-
н1214	499588.88	1379063.00	Аналитический метод	0.20	-
н1215	499539.11	1379042.40	Аналитический метод	0.20	-
н1216	499261.18	1378920.05	Аналитический метод	0.20	-
н1217	499280.02	1378773.40	Аналитический метод	0.20	-

2. Сведения о характерных точках границ объекта

Обозначение характерных точек границ	Координаты, м		Метод определения координат характерной точки	Средняя квадратическая погрешность положения характерной точки (Mt), м	Описание обозначения точки на местности (при наличии)
	X	Y			
1	2	3	4	5	6
н1218	499180.61	1378725.78	Аналитический метод	0.20	-
н1219	499089.61	1378682.19	Аналитический метод	0.20	-
н1220	499068.35	1378672.01	Аналитический метод	0.20	-
н1221	499056.95	1378670.74	Аналитический метод	0.20	-
н1222	499051.98	1378685.59	Аналитический метод	0.20	-
н1223	499037.41	1378676.58	Аналитический метод	0.20	-
н1224	499030.76	1378672.47	Аналитический метод	0.20	-
н1225	499026.76	1378674.25	Аналитический метод	0.20	-
н1226	499022.69	1378684.28	Аналитический метод	0.20	-
н1227	498985.11	1378688.67	Аналитический метод	0.20	-
н1228	498946.37	1378745.49	Аналитический метод	0.20	-
н1229	498924.85	1378777.06	Аналитический метод	0.20	-
н1230	498919.71	1378785.59	Аналитический метод	0.20	-
н1231	498933.80	1378794.09	Аналитический метод	0.20	-
н1232	498909.12	1378810.12	Аналитический метод	0.20	-
н1233	498853.67	1378897.72	Аналитический метод	0.20	-
н1234	498848.97	1378940.16	Аналитический метод	0.20	-
н1235	498852.25	1378947.81	Аналитический метод	0.20	-
н1236	498864.34	1378978.34	Аналитический метод	0.20	-
н1237	498870.99	1379012.81	Аналитический метод	0.20	-
н1238	498836.29	1379012.30	Аналитический метод	0.20	-
н1239	498834.66	1379124.26	Аналитический метод	0.20	-
н1240	498857.75	1379181.26	Аналитический метод	0.20	-
н1241	498860.55	1379188.17	Аналитический метод	0.20	-
н1242	498871.95	1379203.72	Аналитический метод	0.20	-
н1243	498925.21	1379264.28	Аналитический метод	0.20	-

2. Сведения о характерных точках границ объекта

Обозначение характерных точек границ	Координаты, м		Метод определения координат характерной точки	Средняя квадратическая погрешность положения характерной точки (Mt), м	Описание обозначения точки на местности (при наличии)
	X	Y			
1	2	3	4	5	6
н1244	499073.53	1379338.28	Аналитический метод	0.20	-
н1245	499012.50	1379443.85	Аналитический метод	0.20	-
н1246	499010.50	1379447.35	Аналитический метод	0.20	-
н1247	499007.50	1379465.85	Аналитический метод	0.20	-
н1248	499007.50	1379466.60	Аналитический метод	0.20	-
н1249	499009.25	1379490.10	Аналитический метод	0.20	-
н1250	499039.50	1379762.85	Аналитический метод	0.20	-
н1251	499039.75	1379766.10	Аналитический метод	0.20	-
н1252	499039.75	1379766.80	Аналитический метод	0.20	-
н1253	499026.75	1379766.80	Аналитический метод	0.20	-
н1254	499026.00	1379766.80	Аналитический метод	0.20	-
н1255	499008.75	1379769.30	Аналитический метод	0.20	-
н1256	498996.25	1379776.05	Аналитический метод	0.20	-
н1257	498975.00	1379792.30	Аналитический метод	0.20	-
н1258	498973.00	1379793.80	Аналитический метод	0.20	-
н1259	498965.50	1379822.55	Аналитический метод	0.20	-
н1260	498959.00	1379845.30	Аналитический метод	0.20	-
н1261	498950.75	1379851.80	Аналитический метод	0.20	-
н1262	498926.00	1379850.55	Аналитический метод	0.20	-
н1263	498915.25	1379848.55	Аналитический метод	0.20	-
н1264	498904.50	1379848.55	Аналитический метод	0.20	-
н1265	498890.50	1379851.80	Аналитический метод	0.20	-
н1266	498873.25	1379851.05	Аналитический метод	0.20	-
н1267	498867.25	1379847.30	Аналитический метод	0.20	-
н1268	498864.00	1379848.80	Аналитический метод	0.20	-
н1269	498851.00	1379817.30	Аналитический метод	0.20	-

2. Сведения о характерных точках границ объекта					
Обозначение характерных точек границ	**Координаты, м**		**Метод определения координат характерной точки**	**Средняя квадратическая погрешность положения характерной точки (Mt), м**	**Описание обозначения точки на местности (при наличии)**
	X	**Y**			
1	**2**	**3**	**4**	**5**	**6**
н1270	498848.50	1379773.55	Аналитический метод	0.20	-
н1271	498849.75	1379723.05	Аналитический метод	0.20	-
н1272	498846.75	1379712.80	Аналитический метод	0.20	-
н1273	498834.50	1379690.55	Аналитический метод	0.20	-
н1274	498797.00	1379672.30	Аналитический метод	0.20	-
н1275	498794.00	1379664.30	Аналитический метод	0.20	-
н1276	498800.25	1379640.05	Аналитический метод	0.20	-
н1277	498804.75	1379601.80	Аналитический метод	0.20	-
н1278	498809.75	1379538.80	Аналитический метод	0.20	-
н1279	498802.75	1379505.80	Аналитический метод	0.20	-
н1280	498791.25	1379418.30	Аналитический метод	0.20	-
н1281	498788.25	1379378.55	Аналитический метод	0.20	-
н1282	498788.75	1379293.05	Аналитический метод	0.20	-
н1283	498788.50	1379289.10	Аналитический метод	0.20	-
н1284	498785.50	1379263.35	Аналитический метод	0.20	-
н1285	498767.75	1379191.35	Аналитический метод	0.20	-
н1286	498763.50	1379161.85	Аналитический метод	0.20	-
н1287	498760.75	1379122.10	Аналитический метод	0.20	-
н1288	498764.80	1379116.35	Аналитический метод	0.20	-
н1289	498793.81	1378988.53	Аналитический метод	0.20	-
н1290	498931.14	1378597.28	Аналитический метод	0.20	-
н1291	498884.85	1378546.34	Аналитический метод	0.20	-
н1292	498833.79	1378486.62	Аналитический метод	0.20	-
н1293	498891.37	1378315.36	Аналитический метод	0.20	-
н1294	498901.08	1378209.44	Аналитический метод	0.20	-
н1295	498373.14	1378024.54	Аналитический метод	0.20	-

2. Сведения о характерных точках границ объекта

Обозначение характерных точек границ	Координаты, м		Метод определения координат характерной точки	Средняя квадратическая погрешность положения характерной точки (Mt), м	Описание обозначения точки на местности (при наличии)
	X	Y			
1	2	3	4	5	6
н1296	498379.49	1378010.32	Аналитический метод	0.20	-
н1297	498391.76	1377982.85	Аналитический метод	0.20	-
н1298	498391.81	1377982.74	Аналитический метод	0.20	-
н1299	498395.05	1377976.51	Аналитический метод	0.20	-
н1300	498398.28	1377962.61	Аналитический метод	0.20	-
н1301	498417.25	1377966.35	Аналитический метод	0.20	-
н1302	498439.50	1377966.35	Аналитический метод	0.20	-
н1303	498475.00	1377957.35	Аналитический метод	0.20	-
н1304	498493.50	1377958.10	Аналитический метод	0.20	-
н1305	498526.50	1377967.60	Аналитический метод	0.20	-
н1306	498546.25	1377977.10	Аналитический метод	0.20	-
н1307	498562.50	1377984.85	Аналитический метод	0.20	-
н1308	498591.25	1377996.10	Аналитический метод	0.20	-
н1309	498600.25	1378001.85	Аналитический метод	0.20	-
н1310	498620.25	1378014.10	Аналитический метод	0.20	-
н1311	498642.75	1378035.60	Аналитический метод	0.20	-
н1312	498698.75	1378071.85	Аналитический метод	0.20	-
н1313	498748.75	1378080.10	Аналитический метод	0.20	-
н1314	498760.50	1378082.10	Аналитический метод	0.20	-
н1315	498825.50	1378102.60	Аналитический метод	0.20	-
н1316	498827.05	1378103.00	Аналитический метод	0.20	-
н1317	498828.75	1378102.85	Аналитический метод	0.20	-
н1318	498847.75	1378101.10	Аналитический метод	0.20	-
н1319	498869.00	1378099.10	Аналитический метод	0.20	-
н1320	498892.00	1378087.60	Аналитический метод	0.20	-
н1321	498898.05	1378084.58	Аналитический метод	0.20	-

2. Сведения о характерных точках границ объекта

Обозначение характерных точек границ	Координаты, м		Метод определения координат характерной точки	Средняя квадратическая погрешность положения характерной точки (Mt), м	Описание обозначения точки на местности (при наличии)
	X	Y			
1	2	3	4	5	6
н1322	498902.55	1378040.00	Аналитический метод	0.20	-
н1323	498873.55	1378009.50	Аналитический метод	0.20	-
н1324	498864.80	1377998.75	Аналитический метод	0.20	-
н1325	498858.80	1377987.50	Аналитический метод	0.20	-
н1326	498856.64	1377983.66	Аналитический метод	0.20	-
н1327	498855.50	1377980.10	Аналитический метод	0.20	-
н1328	498854.00	1377974.10	Аналитический метод	0.20	-
н1329	498854.75	1377954.35	Аналитический метод	0.20	-
н1330	498859.75	1377919.35	Аналитический метод	0.20	-
н1331	498860.50	1377886.35	Аналитический метод	0.20	-
н1332	498866.75	1377862.85	Аналитический метод	0.20	-
н1333	498878.25	1377848.85	Аналитический метод	0.20	-
н1334	498894.75	1377843.10	Аналитический метод	0.20	-
н1335	498911.25	1377841.85	Аналитический метод	0.20	-
н1336	498931.50	1377851.35	Аналитический метод	0.20	-
н1337	498957.00	1377878.85	Аналитический метод	0.20	-
н1338	498980.50	1377906.60	Аналитический метод	0.20	-
н1339	499007.00	1377929.60	Аналитический метод	0.20	-
н1340	499047.75	1377961.35	Аналитический метод	0.20	-
н1341	499060.50	1377976.60	Аналитический метод	0.20	-
н1342	499089.25	1378005.85	Аналитический метод	0.20	-
н1343	499131.75	1378045.10	Аналитический метод	0.20	-
н1344	499152.75	1378057.35	Аналитический метод	0.20	-
н1345	499182.50	1378074.35	Аналитический метод	0.20	-
н1346	499230.75	1378080.10	Аналитический метод	0.20	-
н1347	499256.25	1378078.10	Аналитический метод	0.20	-

2. Сведения о характерных точках границ объекта

Обозначение характерных точек границ	Координаты, м		Метод определения координат характерной точки	Средняя квадратическая погрешность положения характерной точки (Mt), м	Описание обозначения точки на местности (при наличии)
	X	Y			
1	2	3	4	5	6
н1348	499303.25	1378073.85	Аналитический метод	0.20	-
н1349	499369.25	1378059.35	Аналитический метод	0.20	-
н1350	499370.34	1378059.61	Аналитический метод	0.20	-
н1351	499430.25	1378073.85	Аналитический метод	0.20	-
н1352	499483.50	1378060.35	Аналитический метод	0.20	-
н1353	499542.75	1378075.10	Аналитический метод	0.20	-
н1354	499641.00	1378103.60	Аналитический метод	0.20	-
н1355	499683.50	1378103.60	Аналитический метод	0.20	-
н1356	499726.25	1378097.85	Аналитический метод	0.20	-
н1357	499762.00	1378100.35	Аналитический метод	0.20	-
н1358	499787.00	1378116.35	Аналитический метод	0.20	-
н1359	499820.75	1378183.60	Аналитический метод	0.20	-
н1360	499834.00	1378204.60	Аналитический метод	0.20	-
н1361	499874.00	1378243.85	Аналитический метод	0.20	-
н1362	499892.50	1378284.60	Аналитический метод	0.20	-
н1363	499898.25	1378341.85	Аналитический метод	0.20	-
н1364	499878.50	1378426.85	Аналитический метод	0.20	-
н1365	499888.00	1378457.85	Аналитический метод	0.20	-
н1366	499935.00	1378492.85	Аналитический метод	0.20	-
н1367	499975.75	1378507.35	Аналитический метод	0.20	-
н1368	499990.75	1378529.35	Аналитический метод	0.20	-
н1369	499991.00	1378531.84	Аналитический метод	0.20	-
н1370	499967.79	1378601.03	Аналитический метод	0.20	-
н1371	499965.50	1378607.85	Аналитический метод	0.20	-
н1372	499961.75	1378668.85	Аналитический метод	0.20	-
н1373	499976.25	1378689.10	Аналитический метод	0.20	-

2. Сведения о характерных точках границ объекта

Обозначение характерных точек границ	Координаты, м		Метод определения координат характерной точки	Средняя квадратическая погрешность положения характерной точки (Mt), м	Описание обозначения точки на местности (при наличии)
	X	Y			
1	2	3	4	5	6
н1374	500001.75	1378713.10	Аналитический метод	0.20	-
н1375	500009.65	1378715.73	Аналитический метод	0.20	-
н1376	500051.25	1378729.60	Аналитический метод	0.20	-
н1377	500093.25	1378721.35	Аналитический метод	0.20	-
н1378	500104.00	1378718.85	Аналитический метод	0.20	-
н1379	500179.50	1378648.35	Аналитический метод	0.20	-
н1380	500222.00	1378626.85	Аналитический метод	0.20	-
н1381	500245.50	1378614.85	Аналитический метод	0.20	-
н1382	500288.25	1378611.60	Аналитический метод	0.20	-
н1383	500367.50	1378641.35	Аналитический метод	0.20	-
н1384	500408.39	1378689.25	Аналитический метод	0.20	-
н1385	500427.25	1378711.35	Аналитический метод	0.20	-
н1386	500441.88	1378735.55	Аналитический метод	0.20	-
н1387	500442.08	1378737.30	Аналитический метод	0.20	-
н1388	500442.36	1378739.80	Аналитический метод	0.20	-
н1389	500442.55	1378742.31	Аналитический метод	0.20	-
н1390	500442.67	1378744.82	Аналитический метод	0.20	-
н1391	500442.71	1378747.33	Аналитический метод	0.20	-
н1392	500442.69	1378748.81	Аналитический метод	0.20	-
н1393	500442.67	1378749.84	Аналитический метод	0.20	-
н1394	500442.28	1378758.74	Аналитический метод	0.20	-
н1395	500442.16	1378761.25	Аналитический метод	0.20	-
н1396	500441.97	1378763.76	Аналитический метод	0.20	-
н1397	500441.69	1378766.26	Аналитический метод	0.20	-
н1398	500441.34	1378768.75	Аналитический метод	0.20	-
н1399	500440.90	1378771.22	Аналитический метод	0.20	-

2. Сведения о характерных точках границ объекта

Обозначение характерных точек границ	Координаты, м		Метод определения координат характерной точки	Средняя квадратическая погрешность положения характерной точки (Mt), м	Описание обозначения точки на местности (при наличии)
	X	Y			
1	2	3	4	5	6
н1400	500440.39	1378773.68	Аналитический метод	0.20	-
н1401	500439.81	1378776.13	Аналитический метод	0.20	-
н1402	500439.14	1378778.55	Аналитический метод	0.20	-
н1403	500438.40	1378780.95	Аналитический метод	0.20	-
н1404	500438.25	1378781.41	Аналитический метод	0.20	-
н1405	500437.59	1378783.33	Аналитический метод	0.20	-
н1406	500438.50	1378769.85	Аналитический метод	0.20	-
н1407	500438.25	1378767.35	Аналитический метод	0.20	-
н1408	500436.75	1378740.60	Аналитический метод	0.20	-
н1409	500425.25	1378715.10	Аналитический метод	0.20	-
н1410	500405.50	1378695.35	Аналитический метод	0.20	-
н1411	500391.75	1378676.35	Аналитический метод	0.20	-
н1412	500388.70	1378672.88	Аналитический метод	0.20	-
н1413	500382.75	1378666.10	Аналитический метод	0.20	-
н1414	500376.00	1378659.35	Аналитический метод	0.20	-
н1415	500372.00	1378655.35	Аналитический метод	0.20	-
н1416	500366.50	1378650.85	Аналитический метод	0.20	-
н1417	500360.00	1378645.85	Аналитический метод	0.20	-
н1418	500346.50	1378638.35	Аналитический метод	0.20	-
н1419	500332.00	1378631.85	Аналитический метод	0.20	-
н1420	500316.75	1378626.10	Аналитический метод	0.20	-
н1421	500300.25	1378621.85	Аналитический метод	0.20	-
н1422	500281.25	1378619.85	Аналитический метод	0.20	-
н1423	500262.00	1378617.85	Аналитический метод	0.20	-
н1424	500245.00	1378621.85	Аналитический метод	0.20	-
н1425	500241.75	1378623.35	Аналитический метод	0.20	-

2. Сведения о характерных точках границ объекта

Обозначение характерных точек границ	Координаты, м		Метод определения координат характерной точки	Средняя квадратическая погрешность положения характерной точки (Mt), м	Описание обозначения точки на местности (при наличии)
	X	Y			
1	2	3	4	5	6
н1426	500230.25	1378628.10	Аналитический метод	0.20	-
н1427	500216.00	1378634.35	Аналитический метод	0.20	-
н1428	500208.75	1378637.60	Аналитический метод	0.20	-
н1429	500185.25	1378651.60	Аналитический метод	0.20	-
н1430	500163.75	1378668.10	Аналитический метод	0.20	-
н1431	500121.00	1378714.60	Аналитический метод	0.20	-
н1432	500097.75	1378730.35	Аналитический метод	0.20	-
н1433	500084.75	1378733.10	Аналитический метод	0.20	-
н1434	500081.00	1378733.85	Аналитический метод	0.20	-
н1435	500064.50	1378737.35	Аналитический метод	0.20	-
н1436	500050.26	1378737.76	Аналитический метод	0.20	-
н1437	500038.50	1378738.10	Аналитический метод	0.20	-
н1438	500020.25	1378729.10	Аналитический метод	0.20	-
н1439	500006.75	1378724.10	Аналитический метод	0.20	-
н1440	499987.25	1378712.60	Аналитический метод	0.20	-
н1441	499965.50	1378692.85	Аналитический метод	0.20	-
н1442	499954.75	1378670.60	Аналитический метод	0.20	-
н1443	499954.00	1378651.10	Аналитический метод	0.20	-
н1444	499957.25	1378634.35	Аналитический метод	0.20	-
н1445	499823.51	1378621.08	Аналитический метод	0.20	-
н1446	499819.21	1378620.66	Аналитический метод	0.20	-
н1447	499682.45	1378607.09	Аналитический метод	0.20	-
н1448	499637.07	1378718.12	Аналитический метод	0.20	-
н1449	499635.72	1378721.44	Аналитический метод	0.20	-
н1450	499612.46	1378778.35	Аналитический метод	0.20	-
н1451	499899.51	1378956.92	Аналитический метод	0.20	-

2. Сведения о характерных точках границ объекта

Обозначение характерных точек границ	Координаты, м		Метод определения координат характерной точки	Средняя квадратическая погрешность положения характерной точки (Mt), м	Описание обозначения точки на местности (при наличии)
	X	Y			
1	2	3	4	5	6
н1452	499906.18	1378961.06	Аналитический метод	0.20	-
н1453	499955.47	1378991.73	Аналитический метод	0.20	-
н1454	500106.09	1379085.42	Аналитический метод	0.20	-
н1455	500087.50	1379153.35	Аналитический метод	0.20	-
н1456	500316.98	1379205.93	Аналитический метод	0.20	-
н1457	500380.25	1379042.10	Аналитический метод	0.20	-
н1458	500398.23	1378993.34	Аналитический метод	0.20	-
н1459	500398.87	1378994.15	Аналитический метод	0.20	-
н1460	500405.16	1378998.54	Аналитический метод	0.20	-
н1461	500413.40	1379002.35	Аналитический метод	0.20	-
н1462	500417.25	1379003.65	Аналитический метод	0.20	-
н1463	500424.83	1379004.92	Аналитический метод	0.20	-
н1464	500433.08	1379007.44	Аналитический метод	0.20	-
н1465	500436.97	1379008.11	Аналитический метод	0.20	-
н1466	500441.00	1379008.98	Аналитический метод	0.20	-
н1467	500454.75	1379013.18	Аналитический метод	0.20	-
н1468	500462.30	1379016.96	Аналитический метод	0.20	-
н1469	500466.14	1379018.25	Аналитический метод	0.20	-
н1470	500469.99	1379020.17	Аналитический метод	0.20	-
н1471	500474.00	1379022.28	Аналитический метод	0.20	-
н1472	500499.16	1379029.71	Аналитический метод	0.20	-
н1473	500506.74	1379032.21	Аналитический метод	0.20	-
н1474	500510.59	1379034.12	Аналитический метод	0.20	-
н1475	500533.89	1379041.68	Аналитический метод	0.20	-
н1476	500537.89	1379043.64	Аналитический метод	0.20	-
н1477	500541.70	1379044.92	Аналитический метод	0.20	-

2. Сведения о характерных точках границ объекта

Обозначение характерных точек границ	Координаты, м		Метод определения координат характерной точки	Средняя квадратическая погрешность положения характерной точки (Mt), м	Описание обозначения точки на местности (при наличии)
	X	Y			
1	2	3	4	5	6
н1478	500545.51	1379045.56	Аналитический метод	0.20	-
н1479	500549.32	1379046.82	Аналитический метод	0.20	-
н1480	500554.04	1379047.62	Аналитический метод	0.20	-
н1481	500556.90	1379048.10	Аналитический метод	0.20	-
н1482	500560.75	1379049.36	Аналитический метод	0.20	-
н1483	500564.56	1379050.01	Аналитический метод	0.20	-
н1484	500568.37	1379051.27	Аналитический метод	0.20	-
н1485	500575.95	1379052.54	Аналитический метод	0.20	-
н1486	500580.43	1379052.55	Аналитический метод	0.20	-
н1487	500584.24	1379053.81	Аналитический метод	0.20	-
н1488	500591.82	1379055.08	Аналитический метод	0.20	-
н1489	500603.22	1379055.09	Аналитический метод	0.20	-
н1490	500607.10	1379054.46	Аналитический метод	0.20	-
н1491	500610.95	1379054.46	Аналитический метод	0.20	-
н1492	500615.38	1379054.30	Аналитический метод	0.20	-
н1493	500631.86	1379048.57	Аналитический метод	0.20	-
н1494	500633.16	1379048.12	Аналитический метод	0.20	-
н1495	500635.69	1379046.85	Аналитический метод	0.20	-
н1496	500638.23	1379046.21	Аналитический метод	0.20	-
н1497	500645.80	1379042.43	Аналитический метод	0.20	-
н1498	500649.64	1379038.62	Аналитический метод	0.20	-
н1499	500652.20	1379037.33	Аналитический метод	0.20	-
н1500	500656.65	1379033.52	Аналитический метод	0.20	-
н1501	500658.55	1379030.99	Аналитический метод	0.20	-
н1502	500661.09	1379029.08	Аналитический метод	0.20	-
н1503	500664.88	1379025.29	Аналитический метод	0.20	-

2. Сведения о характерных точках границ объекта

Обозначение характерных точек границ	Координаты, м		Метод определения координат характерной точки	Средняя квадратическая погрешность положения характерной точки (Mt), м	Описание обозначения точки на местности (при наличии)
	X	Y			
1	2	3	4	5	6
н1504	500669.95	1379021.48	Аналитический метод	0.20	-
н1505	500672.52	1379020.18	Аналитический метод	0.20	-
н1506	500675.06	1379018.28	Аналитический метод	0.20	-
н1507	500678.85	1379014.49	Аналитический метод	0.20	-
н1508	500681.40	1379012.57	Аналитический метод	0.20	-
н1509	500690.23	1379008.78	Аналитический метод	0.20	-
н1510	500696.60	1379008.74	Аналитический метод	0.20	-
н1511	500706.73	1379010.63	Аналитический метод	0.20	-
н1512	500709.97	1379011.90	Аналитический метод	0.20	-
н1513	500713.14	1379011.92	Аналитический метод	0.20	-
н1514	500716.32	1379012.54	Аналитический метод	0.20	-
н1515	500735.21	1379012.55	Аналитический метод	0.20	-
н1516	500741.06	1379011.29	Аналитический метод	0.20	-
н1517	500744.26	1379011.28	Аналитический метод	0.20	-
н1518	500747.43	1379010.65	Аналитический метод	0.20	-
н1519	500763.18	1379010.64	Аналитический метод	0.20	-
н1520	500766.48	1379010.02	Аналитический метод	0.20	-
н1521	500772.80	1379011.27	Аналитический метод	0.20	-
н1522	500779.15	1379013.80	Аналитический метод	0.20	-
н1523	500784.87	1379017.59	Аналитический метод	0.20	-
н1524	500787.44	1379020.14	Аналитический метод	0.20	-
н1525	500790.61	1379022.68	Аналитический метод	0.20	-
н1526	500792.53	1379025.22	Аналитический метод	0.20	-
н1527	500795.70	1379030.94	Аналитический метод	0.20	-
н1528	500799.49	1379036.62	Аналитический метод	0.20	-
н1529	500803.30	1379046.11	Аналитический метод	0.20	-

2. Сведения о характерных точках границ объекта

Обозначение характерных точек границ	Координаты, м		Метод определения координат характерной точки	Средняя квадратическая погрешность положения характерной точки (Mt), м	Описание обозначения точки на местности (при наличии)
	X	Y			
1	2	3	4	5	6
н1530	500805.23	1379048.72	Аналитический метод	0.20	-
н1531	500805.85	1379050.29	Аналитический метод	0.20	-
н1532	500806.50	1379051.89	Аналитический метод	0.20	-
н1533	500807.14	1379055.69	Аналитический метод	0.20	-
н1534	500814.69	1379073.33	Аналитический метод	0.20	-
н1535	500822.35	1379085.51	Аналитический метод	0.20	-
н1536	500823.65	1379088.71	Аналитический метод	0.20	-
н1537	500826.17	1379091.26	Аналитический метод	0.20	-
н1538	500828.08	1379094.43	Аналитический метод	0.20	-
н1539	500829.36	1379097.60	Аналитический метод	0.20	-
н1540	500831.89	1379100.15	Аналитический метод	0.20	-
н1541	500834.43	1379103.32	Аналитический метод	0.20	-
н1542	500835.71	1379106.49	Аналитический метод	0.20	-
н1543	500837.51	1379108.92	Аналитический метод	0.20	-
н1544	500837.61	1379109.04	Аналитический метод	0.20	-
н1545	500838.88	1379111.58	Аналитический метод	0.20	-
н1546	500842.67	1379121.66	Аналитический метод	0.20	-
н1547	500843.34	1379124.90	Аналитический метод	0.20	-
н1548	500844.60	1379127.45	Аналитический метод	0.20	-
н1549	500845.24	1379130.62	Аналитический метод	0.20	-
н1550	500845.25	1379136.94	Аналитический метод	0.20	-
н1551	500845.88	1379140.14	Аналитический метод	0.20	-
н1552	500845.88	1379152.75	Аналитический метод	0.20	-
н1553	500844.62	1379159.16	Аналитический метод	0.20	-
н1554	500841.47	1379164.88	Аналитический метод	0.20	-
н1555	500837.05	1379169.07	Аналитический метод	0.20	-

2. Сведения о характерных точках границ объекта

Обозначение характерных точек границ	Координаты, м		Метод определения координат характерной точки	Средняя квадратическая погрешность положения характерной точки (Mt), м	Описание обозначения точки на местности (при наличии)
	X	Y			
1	2	3	4	5	6
н1556	500826.20	1379183.35	Аналитический метод	0.20	-
н1557	500823.68	1379185.24	Аналитический метод	0.20	-
н1558	500816.12	1379195.32	Аналитический метод	0.20	-
н1559	500813.52	1379197.30	Аналитический метод	0.20	-
н1560	500810.98	1379198.58	Аналитический метод	0.20	-
н1561	500807.19	1379203.62	Аналитический метод	0.20	-
н1562	500804.64	1379206.18	Аналитический метод	0.20	-
н1563	500799.58	1379209.98	Аналитический метод	0.20	-
н1564	500795.76	1379215.05	Аналитический метод	0.20	-
н1565	500793.21	1379217.61	Аналитический метод	0.20	-
н1566	500789.41	1379222.67	Аналитический метод	0.20	-
н1567	500788.11	1379225.23	Аналитический метод	0.20	-
н1568	500786.22	1379234.69	Аналитический метод	0.20	-
н1569	500783.68	1379244.84	Аналитический метод	0.20	-
н1570	500783.66	1379248.12	Аналитический метод	0.20	-
н1571	500784.34	1379250.85	Аналитический метод	0.20	-
н1572	500784.34	1379266.61	Аналитический метод	0.20	-
н1573	500783.36	1379282.87	Аналитический метод	0.20	-
н1574	500784.29	1379302.72	Аналитический метод	0.20	-
н1575	500788.06	1379324.10	Аналитический метод	0.20	-
н1576	500789.99	1379328.08	Аналитический метод	0.20	-
н1577	500793.78	1379340.06	Аналитический метод	0.20	-
н1578	500794.44	1379343.96	Аналитический метод	0.20	-
н1579	500795.71	1379348.40	Аналитический метод	0.20	-
н1580	500796.56	1379350.11	Аналитический метод	0.20	-
н1581	500797.63	1379352.25	Аналитический метод	0.20	-

2. Сведения о характерных точках границ объекта					
Обозначение характерных точек границ	**Координаты, м**		**Метод определения координат характерной точки**	**Средняя квадратическая погрешность положения характерной точки (Mt), м**	**Описание обозначения точки на местности (при наличии)**
	X	**Y**			
1	**2**	**3**	**4**	**5**	**6**
н1582	500799.62	1379356.27	Аналитический метод	0.20	-
н1583	500810.90	1379374.38	Аналитический метод	0.20	-
н1584	500813.47	1379377.62	Аналитический метод	0.20	-
н1585	500813.95	1379378.11	Аналитический метод	0.20	-
н1586	500816.64	1379380.79	Аналитический метод	0.20	-
н1587	500818.56	1379383.96	Аналитический метод	0.20	-
н1588	500821.09	1379387.14	Аналитический метод	0.20	-
н1589	500824.89	1379395.34	Аналитический метод	0.20	-
н1590	500828.70	1379408.00	Аналитический метод	0.20	-
н1591	500830.00	1379416.30	Аналитический метод	0.20	-
н1592	500829.38	1379420.15	Аналитический метод	0.20	-
н1593	500829.37	1379431.50	Аналитический метод	0.20	-
н1594	500827.49	1379442.93	Аналитический метод	0.20	-
н1595	500826.21	1379446.82	Аналитический метод	0.20	-
н1596	500825.57	1379450.63	Аналитический метод	0.20	-
н1597	500824.31	1379454.44	Аналитический метод	0.20	-
н1598	500823.04	1379462.02	Аналитический метод	0.20	-
н1599	500821.77	1379465.87	Аналитический метод	0.20	-
н1600	500821.12	1379469.68	Аналитический метод	0.20	-
н1601	500818.60	1379477.26	Аналитический метод	0.20	-
н1602	500815.40	1379496.38	Аналитический метод	0.20	-
н1603	500814.89	1379499.62	Аналитический метод	0.20	-
н1604	500813.90	1379505.53	Аналитический метод	0.20	-
н1605	500814.77	1379510.35	Аналитический метод	0.20	-
н1606	500814.77	1379516.64	Аналитический метод	0.20	-
н1607	500815.40	1379520.47	Аналитический метод	0.20	-

2. Сведения о характерных точках границ объекта

Обозначение характерных точек границ	Координаты, м		Метод определения координат характерной точки	Средняя квадратическая погрешность положения характерной точки (Mt), м	Описание обозначения точки на местности (при наличии)
	X	Y			
1	2	3	4	5	6
н1608	500814.78	1379523.66	Аналитический метод	0.20	-
н1609	500816.03	1379529.97	Аналитический метод	0.20	-
н1610	500817.30	1379532.55	Аналитический метод	0.20	-
н1611	500817.31	1379535.72	Аналитический метод	0.20	-
н1612	500820.45	1379551.46	Аналитический метод	0.20	-
н1613	500824.26	1379560.42	Аналитический метод	0.20	-
н1614	500826.18	1379563.03	Аналитический метод	0.20	-
н1615	500827.46	1379566.82	Аналитический метод	0.20	-
н1616	500829.35	1379569.38	Аналитический метод	0.20	-
н1617	500835.07	1379577.64	Аналитический метод	0.20	-
н1618	500836.97	1379580.17	Аналитический метод	0.20	-
н1619	500839.51	1379582.71	Аналитический метод	0.20	-
н1620	500843.32	1379587.80	Аналитический метод	0.20	-
н1621	500847.11	1379592.84	Аналитический метод	0.20	-
н1622	500848.41	1379595.41	Аналитический метод	0.20	-
н1623	500850.94	1379597.95	Аналитический метод	0.20	-
н1624	500860.41	1379612.46	Аналитический метод	0.20	-
н1625	500863.00	1379615.09	Аналитический метод	0.20	-
н1626	500866.80	1379620.78	Аналитический метод	0.20	-
н1627	500868.09	1379623.35	Аналитический метод	0.20	-
н1628	500869.99	1379625.89	Аналитический метод	0.20	-
н1629	500877.59	1379637.92	Аналитический метод	0.20	-
н1630	500881.40	1379648.04	Аналитический метод	0.20	-
н1631	500882.07	1379651.28	Аналитический метод	0.20	-
н1632	500887.10	1379663.26	Аналитический метод	0.20	-
н1633	500889.69	1379676.08	Аналитический метод	0.20	-

2. Сведения о характерных точках границ объекта

Обозначение характерных точек границ	Координаты, м		Метод определения координат характерной точки	Средняя квадратическая погрешность положения характерной точки (Mt), м	Описание обозначения точки на местности (при наличии)
	X	Y			
1	2	3	4	5	6
н1634	500890.26	1379678.93	Аналитический метод	0.20	-
н1635	500892.72	1379696.17	Аналитический метод	0.20	-
н1636	500897.15	1379711.93	Аналитический метод	0.20	-
н1637	500902.57	1379720.80	Аналитический метод	0.20	-
н1638	500912.42	1379733.61	Аналитический метод	0.20	-
н1639	500922.77	1379744.44	Аналитический метод	0.20	-
н1640	500932.80	1379751.13	Аналитический метод	0.20	-
н1641	500937.55	1379754.30	Аналитический метод	0.20	-
н1642	500951.34	1379756.76	Аналитический метод	0.20	-
н1643	500958.13	1379757.83	Аналитический метод	0.20	-
н1644	500988.00	1379752.00	Аналитический метод	0.20	-
н1645	501009.75	1379754.98	Аналитический метод	0.20	-
н1646	501112.00	1379769.00	Аналитический метод	0.20	-
н1647	501178.11	1379791.92	Аналитический метод	0.20	-
н1648	501225.56	1379808.38	Аналитический метод	0.20	-
н1649	501264.02	1379821.71	Аналитический метод	0.20	-
н1650	501380.25	1379773.02	Аналитический метод	0.20	-
н1651	501397.00	1379766.00	Аналитический метод	0.20	-
н1652	501436.00	1379765.00	Аналитический метод	0.20	-
н1653	501464.00	1379824.00	Аналитический метод	0.20	-
н1654	501473.29	1379869.02	Аналитический метод	0.20	-
н1655	501477.00	1379887.00	Аналитический метод	0.20	-
н1656	501634.00	1379916.00	Аналитический метод	0.20	-
н1657	501696.43	1379896.18	Аналитический метод	0.20	-
н1658	501697.22	1379896.40	Аналитический метод	0.20	-
н1659	501697.72	1379896.55	Аналитический метод	0.20	-

2. Сведения о характерных точках границ объекта					
Обозначение характерных точек границ	**Координаты, м**		**Метод определения координат характерной точки**	**Средняя квадратическая погрешность положения характерной точки (Mt), м**	**Описание обозначения точки на местности (при наличии)**
	X	**Y**			
1	**2**	**3**	**4**	**5**	**6**
н1660	501699.62	1379897.14	Аналитический метод	0.20	-
н1661	501702.00	1379897.95	Аналитический метод	0.20	-
н1662	501704.35	1379898.84	Аналитический метод	0.20	-
н1663	501704.77	1379899.01	Аналитический метод	0.20	-
н1664	501706.83	1379900.19	Аналитический метод	0.20	-
н1665	501710.02	1379902.73	Аналитический метод	0.20	-
н1666	501716.34	1379909.04	Аналитический метод	0.20	-
н1667	501720.24	1379913.77	Аналитический метод	0.20	-
н1668	501764.04	1379947.26	Аналитический метод	0.20	-
н1669	501757.34	1379963.16	Аналитический метод	0.20	-
н1670	501717.07	1380058.79	Аналитический метод	0.20	-
н1671	501656.83	1380261.06	Аналитический метод	0.20	-
н1672	501645.92	1380255.28	Аналитический метод	0.20	-
н1673	501592.72	1380341.49	Аналитический метод	0.20	-
н1674	501569.57	1380376.46	Аналитический метод	0.20	-
н1675	501491.73	1380504.54	Аналитический метод	0.20	-
н1676	501464.15	1380541.00	Аналитический метод	0.20	-
н1677	501545.55	1380596.07	Аналитический метод	0.20	-
н1678	501642.63	1380635.34	Аналитический метод	0.20	-
н1679	501668.67	1380647.15	Аналитический метод	0.20	-
н1680	501719.46	1380670.19	Аналитический метод	0.20	-
н1681	501736.35	1380677.97	Аналитический метод	0.20	-
н1682	501771.80	1380694.29	Аналитический метод	0.20	-
н1683	501830.00	1380723.00	Аналитический метод	0.20	-
н1684	501838.00	1380726.77	Аналитический метод	0.20	-
н1685	501722.50	1380906.89	Аналитический метод	0.20	-

2. Сведения о характерных точках границ объекта

Обозначение характерных точек границ	Координаты, м		Метод определения координат характерной точки	Средняя квадратическая погрешность положения характерной точки (Mt), м	Описание обозначения точки на местности (при наличии)
	X	Y			
1	2	3	4	5	6
н1686	501720.35	1380916.16	Аналитический метод	0.20	-
н1687	501259.58	1380786.69	Аналитический метод	0.20	-
н1688	501020.59	1380706.40	Аналитический метод	0.20	-
н1689	500597.15	1381467.73	Аналитический метод	0.20	-
н1690	500542.50	1381461.98	Аналитический метод	0.20	-
н1691	500534.64	1381461.12	Аналитический метод	0.20	-
н1692	500543.99	1381482.28	Аналитический метод	0.20	-
н1693	500545.24	1381503.28	Аналитический метод	0.20	-
н1694	500537.50	1381519.26	Аналитический метод	0.20	-
н1695	500530.70	1381517.87	Аналитический метод	0.20	-
н1696	500530.28	1381515.58	Аналитический метод	0.20	-
н1697	500526.71	1381514.39	Аналитический метод	0.20	-
н1698	500518.83	1381511.93	Аналитический метод	0.20	-
н1699	500513.80	1381508.54	Аналитический метод	0.20	-
н1700	500504.23	1381503.43	Аналитический метод	0.20	-
н1701	500499.15	1381500.25	Аналитический метод	0.20	-
н1702	500494.70	1381496.46	Аналитический метод	0.20	-
н1703	500489.63	1381493.90	Аналитический метод	0.20	-
н1704	500485.09	1381490.05	Аналитический метод	0.20	-
н1705	500471.16	1381481.81	Аналитический метод	0.20	-
н1706	500461.69	1381475.50	Аналитический метод	0.20	-
н1707	500457.25	1381472.96	Аналитический метод	0.20	-
н1708	500452.80	1381469.79	Аналитический метод	0.20	-
н1709	500447.67	1381467.20	Аналитический метод	0.20	-
н1710	500438.19	1381460.26	Аналитический метод	0.20	-
н1711	500433.11	1381457.09	Аналитический метод	0.20	-

2. Сведения о характерных точках границ объекта

Обозначение характерных точек границ	Координаты, м		Метод определения координат характерной точки	Средняя квадратическая погрешность положения характерной точки (Mt), м	Описание обозначения точки на местности (при наличии)
	X	Y			
1	2	3	4	5	6
н1712	500428.00	1381454.51	Аналитический метод	0.20	-
н1713	500419.20	1381448.22	Аналитический метод	0.20	-
н1714	500382.87	1381425.72	Аналитический метод	0.20	-
н1715	500379.19	1381422.19	Аналитический метод	0.20	-
н1716	500371.54	1381417.09	Аналитический метод	0.20	-
н1717	500367.69	1381415.16	Аналитический метод	0.20	-
н1718	500360.11	1381410.10	Аналитический метод	0.20	-
н1719	500356.89	1381406.91	Аналитический метод	0.20	-
н1720	500348.45	1381402.33	Аналитический метод	0.20	-
н1721	500322.01	1381384.71	Аналитический метод	0.20	-
н1722	500318.21	1381382.80	Аналитический метод	0.20	-
н1723	500314.98	1381380.23	Аналитический метод	0.20	-
н1724	500306.77	1381375.19	Аналитический метод	0.20	-
н1725	500302.97	1381373.28	Аналитический метод	0.20	-
н1726	500284.13	1381359.84	Аналитический метод	0.20	-
н1727	500277.75	1381346.85	Аналитический метод	0.20	-
н1728	500259.76	1381317.69	Аналитический метод	0.20	-
н1729	500106.56	1381215.08	Аналитический метод	0.20	-
н1730	500100.50	1381228.60	Аналитический метод	0.20	-
н1731	500097.00	1381236.35	Аналитический метод	0.20	-
н1732	500092.00	1381232.85	Аналитический метод	0.20	-
н1733	500115.38	1381174.49	Аналитический метод	0.20	-
н1734	500131.55	1381099.42	Аналитический метод	0.20	-
н1735	500132.58	1381088.49	Аналитический метод	0.20	-
н1736	500133.55	1381083.64	Аналитический метод	0.20	-
н1737	500209.00	1381034.00	Аналитический метод	0.20	-

2. Сведения о характерных точках границ объекта

Обозначение характерных точек границ	Координаты, м		Метод определения координат характерной точки	Средняя квадратическая погрешность положения характерной точки (Mt), м	Описание обозначения точки на местности (при наличии)
	X	Y			
1	2	3	4	5	6
н1738	500272.91	1381037.22	Аналитический метод	0.20	-
н1739	500348.00	1381041.00	Аналитический метод	0.20	-
н1740	500373.00	1380984.00	Аналитический метод	0.20	-
н1741	500388.00	1380896.00	Аналитический метод	0.20	-
н1742	500380.15	1380842.98	Аналитический метод	0.20	-
н1743	500380.00	1380842.00	Аналитический метод	0.20	-
н1744	500283.00	1380858.00	Аналитический метод	0.20	-
н1745	500282.00	1380844.00	Аналитический метод	0.20	-
н1746	500349.00	1380813.00	Аналитический метод	0.20	-
н1747	500416.00	1380745.00	Аналитический метод	0.20	-
н1748	500430.00	1380687.00	Аналитический метод	0.20	-
н1749	500187.00	1380683.00	Аналитический метод	0.20	-
н1750	500058.74	1380683.00	Аналитический метод	0.20	-
н1751	499955.86	1380683.00	Аналитический метод	0.20	-
н1752	499968.50	1380684.54	Аналитический метод	0.20	-
н1753	500051.75	1380686.54	Аналитический метод	0.20	-
н1754	500056.75	1380689.29	Аналитический метод	0.20	-
н1755	500066.25	1380695.79	Аналитический метод	0.20	-
н1756	500076.25	1380714.29	Аналитический метод	0.20	-
н1757	500107.25	1380901.79	Аналитический метод	0.20	-
н1758	500119.50	1380998.29	Аналитический метод	0.20	-
н1759	500130.88	1381083.56	Аналитический метод	0.20	-
н1760	499705.38	1380912.22	Аналитический метод	0.20	-
н1761	499385.98	1380640.85	Аналитический метод	0.20	-
н1762	499236.28	1380531.27	Аналитический метод	0.20	-
н1763	499768.00	1380649.00	Аналитический метод	0.20	-

2. Сведения о характерных точках границ объекта

Обозначение характерных точек границ	Координаты, м		Метод определения координат характерной точки	Средняя квадратическая погрешность положения характерной точки (Mt), м	Описание обозначения точки на местности (при наличии)
	X	Y			
1	2	3	4	5	6
н1764	499772.00	1380628.00	Аналитический метод	0.20	-
н1765	499880.42	1380641.01	Аналитический метод	0.20	-
н1766	499899.25	1380631.04	Аналитический метод	0.20	-
н1767	499929.74	1380625.85	Аналитический метод	0.20	-
н1768	500002.00	1380588.00	Аналитический метод	0.20	-
н1769	500032.42	1380579.10	Аналитический метод	0.20	-
н1770	500043.00	1380576.00	Аналитический метод	0.20	-
н1771	500138.00	1380619.00	Аналитический метод	0.20	-
н1772	500312.00	1380614.00	Аналитический метод	0.20	-
н1773	500421.00	1380629.00	Аналитический метод	0.20	-
н1774	500501.00	1380680.00	Аналитический метод	0.20	-
н1775	500668.65	1380460.71	Аналитический метод	0.20	-
н1776	500680.12	1380484.68	Аналитический метод	0.20	-
н1777	500684.71	1380498.03	Аналитический метод	0.20	-
н1778	500689.65	1380511.29	Аналитический метод	0.20	-
н1779	500693.75	1380524.92	Аналитический метод	0.20	-
н1780	500695.22	1380539.04	Аналитический метод	0.20	-
н1781	500695.18	1380553.29	Аналитический метод	0.20	-
н1782	500694.56	1380567.32	Аналитический метод	0.20	-
н1783	500693.59	1380581.56	Аналитический метод	0.20	-
н1784	500692.89	1380595.67	Аналитический метод	0.20	-
н1785	500689.78	1380609.69	Аналитический метод	0.20	-
н1786	500684.89	1380622.95	Аналитический метод	0.20	-
н1787	500682.57	1380629.63	Аналитический метод	0.20	-
н1788	500682.17	1380636.78	Аналитический метод	0.20	-
н1789	500680.74	1380643.73	Аналитический метод	0.20	-

2. Сведения о характерных точках границ объекта					
Обозначение характерных точек границ	**Координаты, м**		**Метод определения координат характерной точки**	**Средняя квадратическая погрешность положения характерной точки (Mt), м**	**Описание обозначения точки на местности (при наличии)**
	X	**Y**			
1	**2**	**3**	**4**	**5**	**6**
н1790	500678.47	1380650.42	Аналитический метод	0.20	-
н1791	500677.52	1380653.10	Аналитический метод	0.20	-
н1792	500682.40	1380655.44	Аналитический метод	0.20	-
н1793	500691.31	1380644.52	Аналитический метод	0.20	-
н1794	500705.78	1380639.73	Аналитический метод	0.20	-
н1795	500712.82	1380627.26	Аналитический метод	0.20	-
н1796	500721.05	1380615.48	Аналитический метод	0.20	-
н1797	500726.22	1380610.72	Аналитический метод	0.20	-
н1798	500737.87	1380602.56	Аналитический метод	0.20	-
н1799	500743.58	1380598.14	Аналитический метод	0.20	-
н1800	500754.56	1380588.82	Аналитический метод	0.20	-
н1801	500764.95	1380578.98	Аналитический метод	0.20	-
н1802	500774.98	1380568.90	Аналитический метод	0.20	-
н1803	500784.15	1380557.96	Аналитический метод	0.20	-
н1804	500786.26	1380551.10	Аналитический метод	0.20	-
н1805	500791.31	1380538.01	Аналитический метод	0.20	-
н1806	500793.83	1380531.34	Аналитический метод	0.20	-
н1807	500798.18	1380525.63	Аналитический метод	0.20	-
н1808	500803.11	1380520.56	Аналитический метод	0.20	-
н1809	500807.19	1380514.74	Аналитический метод	0.20	-
н1810	500810.11	1380508.33	Аналитический метод	0.20	-
н1811	500814.13	1380494.73	Аналитический метод	0.20	-
н1812	500817.21	1380480.77	Аналитический метод	0.20	-
н1813	500821.34	1380467.39	Аналитический метод	0.20	-
н1814	500827.43	1380454.44	Аналитический метод	0.20	-
н1815	500833.60	1380441.62	Аналитический метод	0.20	-

2. Сведения о характерных точках границ объекта

Обозначение характерных точек границ	Координаты, м		Метод определения координат характерной точки	Средняя квадратическая погрешность положения характерной точки (Mt), м	Описание обозначения точки на местности (при наличии)
	X	Y			
1	2	3	4	5	6
н1816	500837.99	1380428.16	Аналитический метод	0.20	-
н1817	500844.32	1380415.58	Аналитический метод	0.20	-
н1818	500847.19	1380410.84	Аналитический метод	0.20	-
н1819	500851.76	1380403.30	Аналитический метод	0.20	-
н1820	500886.73	1380424.58	Аналитический метод	0.20	-
н1821	500899.12	1380404.80	Аналитический метод	0.20	-
н1822	500966.17	1380336.53	Аналитический метод	0.20	-
н1823	500985.84	1380355.66	Аналитический метод	0.20	-
н1824	500991.77	1380363.73	Аналитический метод	0.20	-
н1825	500978.63	1380369.50	Аналитический метод	0.20	-
н1826	500965.08	1380385.47	Аналитический метод	0.20	-
н1827	500950.61	1380407.82	Аналитический метод	0.20	-
н1828	500935.91	1380436.17	Аналитический метод	0.20	-
н1829	500927.12	1380465.46	Аналитический метод	0.20	-
н1830	500924.37	1380492.54	Аналитический метод	0.20	-
н1831	500922.62	1380521.73	Аналитический метод	0.20	-
н1832	500941.90	1380536.84	Аналитический метод	0.20	-
н1833	500976.12	1380563.66	Аналитический метод	0.20	-
н1834	501003.30	1380520.80	Аналитический метод	0.20	-
н1835	501004.46	1380518.96	Аналитический метод	0.20	-
н1836	501020.36	1380528.61	Аналитический метод	0.20	-
н1837	501045.17	1380490.35	Аналитический метод	0.20	-
н1838	501059.00	1380469.03	Аналитический метод	0.20	-
н1839	501084.91	1380429.06	Аналитический метод	0.20	-
н1840	501128.75	1380360.58	Аналитический метод	0.20	-
н1841	501091.06	1380328.12	Аналитический метод	0.20	-

2. Сведения о характерных точках границ объекта

Обозначение характерных точек границ	Координаты, м		Метод определения координат характерной точки	Средняя квадратическая погрешность положения характерной точки (Mt), м	Описание обозначения точки на местности (при наличии)
	X	Y			
1	2	3	4	5	6
н1842	501013.78	1380372.47	Аналитический метод	0.20	-
н1843	501012.75	1380367.60	Аналитический метод	0.20	-
н1844	501007.93	1380356.63	Аналитический метод	0.20	-
н1845	500994.61	1380362.48	Аналитический метод	0.20	-
н1846	500987.99	1380353.45	Аналитический метод	0.20	-
н1847	500967.97	1380333.98	Аналитический метод	0.20	-
н1848	500968.50	1380328.21	Аналитический метод	0.20	-
н1849	500969.69	1380315.20	Аналитический метод	0.20	-
н1850	500984.88	1380285.13	Аналитический метод	0.20	-
н1851	500967.69	1380175.58	Аналитический метод	0.20	-
н1852	500965.47	1380161.46	Аналитический метод	0.20	-
н1853	500922.76	1380172.17	Аналитический метод	0.20	-
н1854	500865.17	1380186.61	Аналитический метод	0.20	-
н1855	500856.86	1380182.40	Аналитический метод	0.20	-
н1856	500837.29	1380218.68	Аналитический метод	0.20	-
н1857	500814.37	1380261.15	Аналитический метод	0.20	-
н1858	500799.05	1380283.13	Аналитический метод	0.20	-
н1859	500775.90	1380310.68	Аналитический метод	0.20	-
н1163	500768.26	1380321.47	Аналитический метод	0.20	-
н1860	501592.00	1380197.00	Аналитический метод	0.20	-
н1861	501660.00	1380002.00	Аналитический метод	0.20	-
н1862	501487.00	1379954.00	Аналитический метод	0.20	-
н1863	501479.14	1379963.52	Аналитический метод	0.20	-
н1864	501413.87	1379947.26	Аналитический метод	0.20	-
н1865	501147.61	1379880.94	Аналитический метод	0.20	-
н1866	501124.82	1379943.96	Аналитический метод	0.20	-

2. Сведения о характерных точках границ объекта

Обозначение характерных точек границ	Координаты, м		Метод определения координат характерной точки	Средняя квадратическая погрешность положения характерной точки (Mt), м	Описание обозначения точки на местности (при наличии)
	X	Y			
1	2	3	4	5	6
н1867	501168.67	1380025.92	Аналитический метод	0.20	-
н1868	501170.51	1380028.19	Аналитический метод	0.20	-
н1869	501365.50	1380128.16	Аналитический метод	0.20	-
н1870	501388.55	1380120.20	Аналитический метод	0.20	-
н1871	501397.41	1380117.14	Аналитический метод	0.20	-
н1872	501395.53	1380122.61	Аналитический метод	0.20	-
н1873	501393.00	1380130.00	Аналитический метод	0.20	-
н1860	501592.00	1380197.00	Аналитический метод	0.20	-
н1874	501147.00	1380455.50	Аналитический метод	0.20	-
н1875	501116.41	1380436.55	Аналитический метод	0.20	-
н1876	501016.11	1380598.44	Аналитический метод	0.20	-
н1877	501057.59	1380599.16	Аналитический метод	0.20	-
н1874	501147.00	1380455.50	Аналитический метод	0.20	-
н1878	500410.75	1379921.60	Аналитический метод	0.20	-
н1879	500368.75	1379901.85	Аналитический метод	0.20	-
н1880	500350.25	1379880.35	Аналитический метод	0.20	-
н1881	500326.25	1379865.10	Аналитический метод	0.20	-
н1882	500304.75	1379874.60	Аналитический метод	0.20	-
н1883	500292.00	1379874.10	Аналитический метод	0.20	-
н1884	500290.75	1379863.10	Аналитический метод	0.20	-
н1885	500299.00	1379845.35	Аналитический метод	0.20	-
н1886	500301.50	1379832.60	Аналитический метод	0.20	-
н1887	500288.75	1379829.60	Аналитический метод	0.20	-
н1888	500282.50	1379840.35	Аналитический метод	0.20	-
н1889	500267.25	1379858.85	Аналитический метод	0.20	-
н1890	500254.50	1379882.35	Аналитический метод	0.20	-

2. Сведения о характерных точках границ объекта

Обозначение характерных точек границ	Координаты, м		Метод определения координат характерной точки	Средняя квадратическая погрешность положения характерной точки (Mt), м	Описание обозначения точки на местности (при наличии)
	X	Y			
1	2	3	4	5	6
н1891	500252.00	1379905.85	Аналитический метод	0.20	-
н1892	500255.75	1379925.35	Аналитический метод	0.20	-
н1893	500266.50	1379959.60	Аналитический метод	0.20	-
н1894	500281.75	1379988.85	Аналитический метод	0.20	-
н1895	500292.00	1379997.10	Аналитический метод	0.20	-
н1896	500306.00	1379998.35	Аналитический метод	0.20	-
н1897	500314.25	1379992.85	Аналитический метод	0.20	-
н1898	500323.00	1379981.85	Аналитический метод	0.20	-
н1899	500337.75	1379956.60	Аналитический метод	0.20	-
н1900	500348.50	1379949.60	Аналитический метод	0.20	-
н1901	500363.00	1379950.85	Аналитический метод	0.20	-
н1902	500379.50	1379957.85	Аналитический метод	0.20	-
н1903	500403.75	1379973.10	Аналитический метод	0.20	-
н1904	500422.00	1379992.85	Аналитический метод	0.20	-
н1905	500429.00	1380006.10	Аналитический метод	0.20	-
н1906	500435.50	1380010.60	Аналитический метод	0.20	-
н1907	500459.50	1380009.35	Аналитический метод	0.20	-
н1908	500466.00	1380017.60	Аналитический метод	0.20	-
н1909	500463.50	1380029.60	Аналитический метод	0.20	-
н1910	500455.25	1380039.85	Аналитический метод	0.20	-
н1911	500455.25	1380052.35	Аналитический метод	0.20	-
н1912	500459.50	1380064.60	Аналитический метод	0.20	-
н1913	500470.25	1380073.35	Аналитический метод	0.20	-
н1914	500476.00	1380073.35	Аналитический метод	0.20	-
н1915	500482.50	1380070.85	Аналитический метод	0.20	-
н1916	500500.25	1380048.60	Аналитический метод	0.20	-

2. Сведения о характерных точках границ объекта					
Обозначение характерных точек границ	**Координаты, м**		**Метод определения координат характерной точки**	**Средняя квадратическая погрешность положения характерной точки (Mt), м**	**Описание обозначения точки на местности (при наличии)**
	X	**Y**			
1	**2**	**3**	**4**	**5**	**6**
н1917	500509.00	1380033.35	Аналитический метод	0.20	-
н1918	500558.00	1380002.35	Аналитический метод	0.20	-
н1919	500580.25	1379992.85	Аналитический метод	0.20	-
н1920	500572.50	1379983.85	Аналитический метод	0.20	-
н1921	500546.00	1379963.60	Аналитический метод	0.20	-
н1922	500484.25	1379938.85	Аналитический метод	0.20	-
н1923	500442.50	1379934.35	Аналитический метод	0.20	-
н1878	500410.75	1379921.60	Аналитический метод	0.20	-
н1924	500288.04	1379828.01	Аналитический метод	0.20	-
н1925	500302.79	1379831.75	Аналитический метод	0.20	-
н1926	500300.04	1379845.56	Аналитический метод	0.20	-
н1927	500318.99	1379845.52	Аналитический метод	0.20	-
н1928	500385.25	1379904.51	Аналитический метод	0.20	-
н1929	500397.84	1379886.24	Аналитический метод	0.20	-
н1930	500406.20	1379874.12	Аналитический метод	0.20	-
н1931	500391.97	1379861.45	Аналитический метод	0.20	-
н1932	500360.35	1379833.30	Аналитический метод	0.20	-
н1933	500361.29	1379775.63	Аналитический метод	0.20	-
н1934	500361.78	1379745.70	Аналитический метод	0.20	-
н1935	500332.00	1379746.35	Аналитический метод	0.20	-
н1936	500261.50	1379744.85	Аналитический метод	0.20	-
н1937	500225.50	1379696.35	Аналитический метод	0.20	-
н1938	500215.44	1379686.36	Аналитический метод	0.20	-
н1939	500172.60	1379721.42	Аналитический метод	0.20	-
н1940	500278.48	1379842.50	Аналитический метод	0.20	-
н1924	500288.04	1379828.01	Аналитический метод	0.20	-

2. Сведения о характерных точках границ объекта					
Обозначение характерных точек границ	**Координаты, м**		**Метод определения координат характерной точки**	**Средняя квадратическая погрешность положения характерной точки (Mt), м**	**Описание обозначения точки на местности (при наличии)**
	X	**Y**			
1	**2**	**3**	**4**	**5**	**6**
н1941	500471.50	1380915.10	Аналитический метод	0.20	-
н1942	500470.75	1380924.35	Аналитический метод	0.20	-
н1943	500483.50	1380949.10	Аналитический метод	0.20	-
н1944	500483.50	1380958.10	Аналитический метод	0.20	-
н1945	500478.25	1380965.35	Аналитический метод	0.20	-
н1946	500467.75	1380967.35	Аналитический метод	0.20	-
н1947	500452.75	1380968.60	Аналитический метод	0.20	-
н1948	500447.50	1380974.60	Аналитический метод	0.20	-
н1949	500448.00	1380982.60	Аналитический метод	0.20	-
н1950	500451.75	1381000.60	Аналитический метод	0.20	-
н1951	500446.75	1381012.85	Аналитический метод	0.20	-
н1952	500432.50	1381021.85	Аналитический метод	0.20	-
н1953	500423.50	1381023.10	Аналитический метод	0.20	-
н1954	500410.75	1381021.35	Аналитический метод	0.20	-
н1955	500403.25	1381023.85	Аналитический метод	0.20	-
н1956	500392.75	1381039.35	Аналитический метод	0.20	-
н1957	500392.75	1381050.10	Аналитический метод	0.20	-
н1958	500389.50	1381065.35	Аналитический метод	0.20	-
н1959	500387.75	1381079.35	Аналитический метод	0.20	-
н1960	500384.50	1381097.35	Аналитический метод	0.20	-
н1961	500380.25	1381108.10	Аналитический метод	0.20	-
н1962	500457.50	1381166.60	Аналитический метод	0.20	-
н1963	500479.75	1381143.35	Аналитический метод	0.20	-
н1964	500499.15	1381114.89	Аналитический метод	0.20	-
н1965	500569.16	1380974.02	Аналитический метод	0.20	-
н1966	500600.35	1380939.81	Аналитический метод	0.20	-

2. Сведения о характерных точках границ объекта

Обозначение характерных точек границ	Координаты, м		Метод определения координат характерной точки	Средняя квадратическая погрешность положения характерной точки (Mt), м	Описание обозначения точки на местности (при наличии)
	X	Y			
1	2	3	4	5	6
н1967	500579.00	1380926.85	Аналитический метод	0.20	-
н1968	500527.00	1380888.85	Аналитический метод	0.20	-
н1969	500521.50	1380882.60	Аналитический метод	0.20	-
н1970	500516.25	1380893.10	Аналитический метод	0.20	-
н1971	500503.75	1380898.85	Аналитический метод	0.20	-
н1972	500485.25	1380900.10	Аналитический метод	0.20	-
н1973	500477.00	1380906.10	Аналитический метод	0.20	-
н1941	500471.50	1380915.10	Аналитический метод	0.20	-
н1974	504714.63	1384099.19	Аналитический метод	0.20	-
н1975	504643.57	1384325.55	Аналитический метод	0.20	-
н1976	504754.25	1384495.93	Аналитический метод	0.20	-
н1977	504713.66	1384505.15	Аналитический метод	0.20	-
н1978	504661.23	1384408.14	Аналитический метод	0.20	-
н1979	504558.69	1384340.46	Аналитический метод	0.20	-
н1980	504373.69	1384590.29	Аналитический метод	0.20	-
н1981	504325.83	1384562.86	Аналитический метод	0.20	-
н1982	504298.20	1384547.03	Аналитический метод	0.20	-
н1983	504368.58	1384460.40	Аналитический метод	0.20	-
н1984	504451.83	1384357.92	Аналитический метод	0.20	-
н1985	504495.79	1384331.96	Аналитический метод	0.20	-
н1986	504486.72	1384298.74	Аналитический метод	0.20	-
н1987	504636.81	1384155.02	Аналитический метод	0.20	-
н1988	504649.41	1384121.54	Аналитический метод	0.20	-
н1989	504619.64	1383976.32	Аналитический метод	0.20	-
н1990	504624.21	1383837.29	Аналитический метод	0.20	-
н1991	504643.73	1383791.10	Аналитический метод	0.20	-

2. Сведения о характерных точках границ объекта

Обозначение характерных точек границ	Координаты, м		Метод определения координат характерной точки	Средняя квадратическая погрешность положения характерной точки (Mt), м	Описание обозначения точки на местности (при наличии)
	X	Y			
1	2	3	4	5	6
н1992	504582.61	1383745.53	Аналитический метод	0.20	-
н1993	504435.42	1383544.77	Аналитический метод	0.20	-
н1994	504413.37	1383510.03	Аналитический метод	0.20	-
н1995	504401.12	1383482.84	Аналитический метод	0.20	-
н1996	504396.67	1383457.60	Аналитический метод	0.20	-
н1997	504470.04	1383231.07	Аналитический метод	0.20	-
н1998	504425.98	1383193.27	Аналитический метод	0.20	-
н1999	504426.69	1383161.22	Аналитический метод	0.20	-
н2000	504489.20	1382974.68	Аналитический метод	0.20	-
н2001	504415.49	1382972.67	Аналитический метод	0.20	-
н2002	504374.43	1382995.71	Аналитический метод	0.20	-
н2003	504348.29	1382983.70	Аналитический метод	0.20	-
н2004	504244.27	1382978.06	Аналитический метод	0.20	-
н2005	504195.34	1382970.62	Аналитический метод	0.20	-
н2006	504143.20	1382968.28	Аналитический метод	0.20	-
н2007	504098.28	1382975.95	Аналитический метод	0.20	-
н2008	504021.00	1382995.41	Аналитический метод	0.20	-
н2009	503980.21	1383010.97	Аналитический метод	0.20	-
н2010	503779.82	1383262.58	Аналитический метод	0.20	-
н2011	503774.89	1383266.35	Аналитический метод	0.20	-
н2012	503738.29	1383254.99	Аналитический метод	0.20	-
н2013	503628.02	1383361.00	Аналитический метод	0.20	-
н2014	503627.99	1383361.04	Аналитический метод	0.20	-
н2015	503622.13	1383356.63	Аналитический метод	0.20	-
н2016	503609.68	1383346.06	Аналитический метод	0.20	-
н2017	503906.76	1382975.20	Аналитический метод	0.20	-

2. Сведения о характерных точках границ объекта					
Обозначение характерных точек границ	**Координаты, м**		**Метод определения координат характерной точки**	**Средняя квадратическая погрешность положения характерной точки (Mt), м**	**Описание обозначения точки на местности (при наличии)**
	X	**Y**			
1	**2**	**3**	**4**	**5**	**6**
н2018	503991.54	1382864.85	Аналитический метод	0.20	-
н2019	504003.84	1382879.84	Аналитический метод	0.20	-
н2020	504039.70	1382852.33	Аналитический метод	0.20	-
н2021	504419.45	1382830.96	Аналитический метод	0.20	-
н2022	504456.55	1382863.50	Аналитический метод	0.20	-
н2023	504469.57	1382876.38	Аналитический метод	0.20	-
н2024	504641.24	1383046.20	Аналитический метод	0.20	-
н2025	504617.01	1383149.74	Аналитический метод	0.20	-
н2026	504634.86	1383159.93	Аналитический метод	0.20	-
н2027	504549.16	1383451.42	Аналитический метод	0.20	-
н2028	504560.47	1383534.85	Аналитический метод	0.20	-
н2029	504754.04	1383794.50	Аналитический метод	0.20	-
н2030	504799.11	1383849.23	Аналитический метод	0.20	-
н2031	504837.54	1383898.82	Аналитический метод	0.20	-
н2032	504900.07	1383935.58	Аналитический метод	0.20	-
н2033	504856.58	1384136.15	Аналитический метод	0.20	-
н1974	504714.63	1384099.19	Аналитический метод	0.20	-
н2034	504896.94	1382071.59	Аналитический метод	0.20	-
н2035	504784.94	1381997.85	Аналитический метод	0.20	-
н2036	504823.79	1381902.09	Аналитический метод	0.20	-
н2037	505008.38	1381935.14	Аналитический метод	0.20	-
н2038	504976.72	1381992.33	Аналитический метод	0.20	-
н2034	504896.94	1382071.59	Аналитический метод	0.20	-
н2039	505293.84	1382892.01	Аналитический метод	0.20	-
н2040	505138.97	1382857.56	Аналитический метод	0.20	-
н2041	505171.04	1382761.68	Аналитический метод	0.20	-

2. Сведения о характерных точках границ объекта					
Обозначение характерных точек границ	**Координаты, м**		**Метод определения координат характерной точки**	**Средняя квадратическая погрешность положения характерной точки (Mt), м**	**Описание обозначения точки на местности (при наличии)**
	X	**Y**			
1	**2**	**3**	**4**	**5**	**6**
н2042	505181.88	1382742.97	Аналитический метод	0.20	-
н2043	505192.72	1382726.71	Аналитический метод	0.20	-
н2044	505236.56	1382668.58	Аналитический метод	0.20	-
н2045	505455.67	1382815.84	Аналитический метод	0.20	-
н2046	505409.97	1382832.40	Аналитический метод	0.20	-
н2047	505334.51	1382828.56	Аналитический метод	0.20	-
н2039	505293.84	1382892.01	Аналитический метод	0.20	-
н2048	505429.38	1381153.93	Аналитический метод	0.20	-
н2049	505278.75	1381081.67	Аналитический метод	0.20	-
н2050	505346.26	1380880.61	Аналитический метод	0.20	-
н2051	505169.49	1380723.54	Аналитический метод	0.20	-
н2052	505187.04	1380643.28	Аналитический метод	0.20	-
н2053	505439.96	1380710.10	Аналитический метод	0.20	-
н2054	505447.70	1380712.85	Аналитический метод	0.20	-
н2055	505484.45	1380700.10	Аналитический метод	0.20	-
н2056	505506.20	1380698.10	Аналитический метод	0.20	-
н2057	505512.46	1380694.35	Аналитический метод	0.20	-
н2058	505519.96	1380695.60	Аналитический метод	0.20	-
н2059	505529.70	1380694.35	Аналитический метод	0.20	-
н2060	505562.70	1380688.60	Аналитический метод	0.20	-
н2061	505620.95	1380675.85	Аналитический метод	0.20	-
н2062	505639.87	1380668.66	Аналитический метод	0.20	-
н2063	505658.04	1380682.85	Аналитический метод	0.20	-
н2064	505730.70	1381084.68	Аналитический метод	0.20	-
н2065	505611.88	1381110.95	Аналитический метод	0.20	-
н2066	505550.81	1381163.68	Аналитический метод	0.20	-

2. Сведения о характерных точках границ объекта

Обозначение характерных точек границ	Координаты, м		Метод определения координат характерной точки	Средняя квадратическая погрешность положения характерной точки (Mt), м	Описание обозначения точки на местности (при наличии)
	X	Y			
1	2	3	4	5	6
н2067	505535.56	1381200.76	Аналитический метод	0.20	-
н2068	505490.95	1381181.69	Аналитический метод	0.20	-
н2048	505429.38	1381153.93	Аналитический метод	0.20	-
н2069	505794.98	1382355.90	Аналитический метод	0.20	-
н2070	505670.72	1382527.01	Аналитический метод	0.20	-
н2071	505617.54	1382484.82	Аналитический метод	0.20	-
н2072	505579.33	1382537.96	Аналитический метод	0.20	-
н2073	505532.56	1382496.68	Аналитический метод	0.20	-
н2074	505538.07	1382477.36	Аналитический метод	0.20	-
н2075	505532.06	1382475.20	Аналитический метод	0.20	-
н2076	505548.66	1382415.78	Аналитический метод	0.20	-
н2077	505568.95	1382369.10	Аналитический метод	0.20	-
н2078	505572.11	1382353.44	Аналитический метод	0.20	-
н2079	505589.81	1382288.67	Аналитический метод	0.20	-
н2080	505644.68	1382319.93	Аналитический метод	0.20	-
н2081	505665.95	1382333.60	Аналитический метод	0.20	-
н2082	505691.95	1382346.35	Аналитический метод	0.20	-
н2083	505736.45	1382275.85	Аналитический метод	0.20	-
н2084	505726.34	1382270.37	Аналитический метод	0.20	-
н2085	505732.25	1382261.89	Аналитический метод	0.20	-
н2086	505742.60	1382247.05	Аналитический метод	0.20	-
н2087	505829.47	1382299.64	Аналитический метод	0.20	-
н2088	505942.74	1382370.93	Аналитический метод	0.20	-
н2089	505906.32	1382425.03	Аналитический метод	0.20	-
н2069	505794.98	1382355.90	Аналитический метод	0.20	-
н2090	505913.67	1379886.85	Аналитический метод	0.20	-

2. Сведения о характерных точках границ объекта

Обозначение характерных точек границ	Координаты, м		Метод определения координат характерной точки	Средняя квадратическая погрешность положения характерной точки (Mt), м	Описание обозначения точки на местности (при наличии)
	X	Y			
1	2	3	4	5	6
н2091	505908.81	1379961.46	Аналитический метод	0.20	-
н2092	505911.69	1380089.89	Аналитический метод	0.20	-
н2093	505902.03	1380177.62	Аналитический метод	0.20	-
н2094	505899.35	1380188.15	Аналитический метод	0.20	-
н2095	505870.70	1380273.60	Аналитический метод	0.20	-
н2096	505860.70	1380274.83	Аналитический метод	0.20	-
н2097	505810.89	1380281.00	Аналитический метод	0.20	-
н2098	505762.72	1379560.99	Аналитический метод	0.20	-
н2099	505812.67	1379569.30	Аналитический метод	0.20	-
н2100	505873.64	1379579.45	Аналитический метод	0.20	-
н2101	506066.82	1379611.60	Аналитический метод	0.20	-
н2102	506034.66	1379653.20	Аналитический метод	0.20	-
н2103	505966.99	1379764.58	Аналитический метод	0.20	-
н2104	505950.17	1379832.28	Аналитический метод	0.20	-
н2090	505913.67	1379886.85	Аналитический метод	0.20	-
н2105	506067.20	1382637.10	Аналитический метод	0.20	-
н2106	506041.20	1382670.85	Аналитический метод	0.20	-
н2107	506045.00	1382673.31	Аналитический метод	0.20	-
н2108	505989.33	1382747.79	Аналитический метод	0.20	-
н2109	505953.86	1382727.06	Аналитический метод	0.20	-
н2110	505929.88	1382709.49	Аналитический метод	0.20	-
н2111	505851.87	1382578.57	Аналитический метод	0.20	-
н2112	505980.21	1382400.41	Аналитический метод	0.20	-
н2113	506170.53	1382505.34	Аналитический метод	0.20	-
н2114	506100.02	1382599.69	Аналитический метод	0.20	-
н2105	506067.20	1382637.10	Аналитический метод	0.20	-

2. Сведения о характерных точках границ объекта

Обозначение характерных точек границ	Координаты, м		Метод определения координат характерной точки	Средняя квадратическая погрешность положения характерной точки (Mt), м	Описание обозначения точки на местности (при наличии)
	X	Y			
1	2	3	4	5	6
н2115	506422.88	1381672.80	Аналитический метод	0.20	-
н2116	506408.68	1381694.32	Аналитический метод	0.20	-
н2117	506416.11	1381727.08	Аналитический метод	0.20	-
н2118	506413.03	1381732.44	Аналитический метод	0.20	-
н2119	506336.43	1381681.96	Аналитический метод	0.20	-
н2120	506347.52	1381671.10	Аналитический метод	0.20	-
н2121	506364.93	1381660.10	Аналитический метод	0.20	-
н2122	506382.34	1381649.48	Аналитический метод	0.20	-
н2123	506397.53	1381634.63	Аналитический метод	0.20	-
н2115	506422.88	1381672.80	Аналитический метод	0.20	-
н2124	507142.36	1382796.38	Аналитический метод	0.20	-
н2125	506967.47	1382700.05	Аналитический метод	0.20	-
н2126	507037.01	1382574.63	Аналитический метод	0.20	-
н2127	507079.08	1382581.72	Аналитический метод	0.20	-
н2128	507173.55	1382557.98	Аналитический метод	0.20	-
н2129	507184.87	1382614.03	Аналитический метод	0.20	-
н2130	507215.04	1382662.38	Аналитический метод	0.20	-
н2124	507142.36	1382796.38	Аналитический метод	0.20	-
н2131	507534.41	1383482.46	Аналитический метод	0.20	-
н2132	507438.18	1383600.39	Аналитический метод	0.20	-
н2133	507354.56	1383532.87	Аналитический метод	0.20	-
н2134	507340.24	1383551.81	Аналитический метод	0.20	-
н2135	507261.49	1383687.06	Аналитический метод	0.20	-
н2136	507225.64	1383743.78	Аналитический метод	0.20	-
н2137	507225.05	1383744.85	Аналитический метод	0.20	-
н2138	507187.50	1383808.11	Аналитический метод	0.20	-

2. Сведения о характерных точках границ объекта

Обозначение характерных точек границ	Координаты, м		Метод определения координат характерной точки	Средняя квадратическая погрешность положения характерной точки (Mt), м	Описание обозначения точки на местности (при наличии)
	X	Y			
1	2	3	4	5	6
н2139	507111.58	1383774.89	Аналитический метод	0.20	-
н2140	507020.22	1383735.71	Аналитический метод	0.20	-
н2141	506998.70	1383721.52	Аналитический метод	0.20	-
н2142	507014.29	1383698.77	Аналитический метод	0.20	-
н2143	507055.66	1383638.05	Аналитический метод	0.20	-
н2144	507131.74	1383571.67	Аналитический метод	0.20	-
н2145	507267.43	1383418.52	Аналитический метод	0.20	-
н2146	507400.60	1383278.60	Аналитический метод	0.20	-
н2147	507523.25	1383395.46	Аналитический метод	0.20	-
н2148	507502.80	1383417.10	Аналитический метод	0.20	-
н2149	507493.30	1383423.35	Аналитический метод	0.20	-
н2150	507489.30	1383425.60	Аналитический метод	0.20	-
н2151	507472.75	1383432.74	Аналитический метод	0.20	-
н2131	507534.41	1383482.46	Аналитический метод	0.20	-
н2152	507404.07	1383235.56	Аналитический метод	0.20	-
н2153	507378.16	1383180.12	Аналитический метод	0.20	-
н2154	507410.44	1383149.63	Аналитический метод	0.20	-
н2155	507462.94	1383100.37	Аналитический метод	0.20	-
н2156	507500.09	1383064.78	Аналитический метод	0.20	-
н2157	507517.37	1383047.73	Аналитический метод	0.20	-
н2158	507619.89	1383121.33	Аналитический метод	0.20	-
н2159	507625.07	1383165.85	Аналитический метод	0.20	-
н2160	507619.58	1383190.73	Аналитический метод	0.20	-
н2161	507608.00	1383226.65	Аналитический метод	0.20	-
н2162	507593.16	1383257.24	Аналитический метод	0.20	-
н2163	507580.88	1383277.90	Аналитический метод	0.20	-

2. Сведения о характерных точках границ объекта

Обозначение характерных точек границ	Координаты, м		Метод определения координат характерной точки	Средняя квадратическая погрешность положения характерной точки (Mt), м	Описание обозначения точки на местности (при наличии)
	X	Y			
1	2	3	4	5	6
н2164	507569.22	1383290.58	Аналитический метод	0.20	-
н2165	507550.81	1383311.48	Аналитический метод	0.20	-
н2166	507518.72	1383345.23	Аналитический метод	0.20	-
н2167	507445.51	1383279.54	Аналитический метод	0.20	-
н2152	507404.07	1383235.56	Аналитический метод	0.20	-
н2168	507548.83	1383385.38	Аналитический метод	0.20	-
н2169	507542.04	1383370.50	Аналитический метод	0.20	-
н2170	507646.47	1383238.75	Аналитический метод	0.20	-
н2171	507648.08	1383216.63	Аналитический метод	0.20	-
н2172	507654.84	1383208.38	Аналитический метод	0.20	-
н2173	507672.59	1383221.89	Аналитический метод	0.20	-
н2174	507701.82	1383185.39	Аналитический метод	0.20	-
н2175	507766.31	1383236.67	Аналитический метод	0.20	-
н2176	507792.01	1383257.90	Аналитический метод	0.20	-
н2177	507817.04	1383342.84	Аналитический метод	0.20	-
н2178	507801.72	1383363.39	Аналитический метод	0.20	-
н2179	507791.74	1383376.31	Аналитический метод	0.20	-
н2180	507759.77	1383419.65	Аналитический метод	0.20	-
н2181	507722.99	1383469.06	Аналитический метод	0.20	-
н2182	507706.49	1383492.06	Аналитический метод	0.20	-
н2183	507700.24	1383502.06	Аналитический метод	0.20	-
н2184	507695.38	1383508.33	Аналитический метод	0.20	-
н2168	507548.83	1383385.38	Аналитический метод	0.20	-
н2185	508477.87	1382776.69	Аналитический метод	0.20	-
н2186	508471.11	1382772.87	Аналитический метод	0.20	-
н2187	508475.45	1382755.14	Аналитический метод	0.20	-

2. Сведения о характерных точках границ объекта

Обозначение характерных точек границ	Координаты, м		Метод определения координат характерной точки	Средняя квадратическая погрешность положения характерной точки (Mt), м	Описание обозначения точки на местности (при наличии)
	X	Y			
1	2	3	4	5	6
н2188	508449.66	1382748.80	Аналитический метод	0.20	-
н2189	508448.67	1382767.44	Аналитический метод	0.20	-
н2190	508434.54	1382765.62	Аналитический метод	0.20	-
н2191	508434.52	1382756.92	Аналитический метод	0.20	-
н2192	508427.70	1382730.69	Аналитический метод	0.20	-
н2193	508417.86	1382730.23	Аналитический метод	0.20	-
н2194	508417.82	1382719.95	Аналитический метод	0.20	-
н2195	508418.93	1382709.10	Аналитический метод	0.20	-
н2196	508407.28	1382708.88	Аналитический метод	0.20	-
н2197	508388.62	1382709.64	Аналитический метод	0.20	-
н2198	508387.14	1382709.76	Аналитический метод	0.20	-
н2199	508385.95	1382709.69	Аналитический метод	0.20	-
н2200	508375.74	1382710.20	Аналитический метод	0.20	-
н2201	508365.48	1382711.58	Аналитический метод	0.20	-
н2202	508363.40	1382711.76	Аналитический метод	0.20	-
н2203	508341.45	1382710.90	Аналитический метод	0.20	-
н2204	508340.46	1382711.80	Аналитический метод	0.20	-
н2205	508336.54	1382712.18	Аналитический метод	0.20	-
н2206	508333.13	1382711.75	Аналитический метод	0.20	-
н2207	508330.84	1382711.81	Аналитический метод	0.20	-
н2208	508330.23	1382711.74	Аналитический метод	0.20	-
н2209	508330.76	1382705.96	Аналитический метод	0.20	-
н2210	508295.60	1382705.06	Аналитический метод	0.20	-
н2211	508295.50	1382712.27	Аналитический метод	0.20	-
н2212	508277.31	1382711.61	Аналитический метод	0.20	-
н2213	508278.86	1382698.28	Аналитический метод	0.20	-

2. Сведения о характерных точках границ объекта					
Обозначение характерных точек границ	**Координаты, м**		**Метод определения координат характерной точки**	**Средняя квадратическая погрешность положения характерной точки (Mt), м**	**Описание обозначения точки на местности (при наличии)**
	X	**Y**			
1	**2**	**3**	**4**	**5**	**6**
н2214	508251.34	1382694.10	Аналитический метод	0.20	-
н2215	508250.35	1382702.72	Аналитический метод	0.20	-
н2216	508237.19	1382701.56	Аналитический метод	0.20	-
н2217	508228.86	1382701.29	Аналитический метод	0.20	-
н2218	508200.22	1382699.45	Аналитический метод	0.20	-
н2219	508177.92	1382696.02	Аналитический метод	0.20	-
н2220	508177.74	1382697.11	Аналитический метод	0.20	-
н2221	508152.88	1382691.26	Аналитический метод	0.20	-
н2222	508126.92	1382683.96	Аналитический метод	0.20	-
н2223	508127.02	1382682.20	Аналитический метод	0.20	-
н2224	508106.89	1382677.47	Аналитический метод	0.20	-
н2225	508125.05	1382615.05	Аналитический метод	0.20	-
н2226	508124.96	1382554.22	Аналитический метод	0.20	-
н2227	508225.00	1382545.68	Аналитический метод	0.20	-
н2228	508251.23	1382543.44	Аналитический метод	0.20	-
н2229	508284.25	1382515.44	Аналитический метод	0.20	-
н2230	508323.51	1382518.07	Аналитический метод	0.20	-
н2231	508444.18	1382526.14	Аналитический метод	0.20	-
н2232	508443.76	1382609.09	Аналитический метод	0.20	-
н2233	508469.75	1382608.38	Аналитический метод	0.20	-
н2234	508470.08	1382615.39	Аналитический метод	0.20	-
н2235	508537.08	1382630.02	Аналитический метод	0.20	-
н2236	508539.37	1382661.90	Аналитический метод	0.20	-
н2237	508541.06	1382665.70	Аналитический метод	0.20	-
н2238	508542.84	1382674.74	Аналитический метод	0.20	-
н2239	508540.55	1382710.59	Аналитический метод	0.20	-

2. Сведения о характерных точках границ объекта

Обозначение характерных точек границ	Координаты, м		Метод определения координат характерной точки	Средняя квадратическая погрешность положения характерной точки (Mt), м	Описание обозначения точки на местности (при наличии)
	X	Y			
1	2	3	4	5	6
н2240	508492.16	1382715.14	Аналитический метод	0.20	-
н2241	508486.32	1382753.45	Аналитический метод	0.20	-
н2242	508485.68	1382757.00	Аналитический метод	0.20	-
н2243	508484.14	1382760.17	Аналитический метод	0.20	-
н2244	508478.35	1382764.12	Аналитический метод	0.20	-
н2185	508477.87	1382776.69	Аналитический метод	0.20	-
н2245	508802.50	1381246.31	Аналитический метод	0.20	-
н2246	508595.48	1381576.40	Аналитический метод	0.20	-
н2247	508574.19	1381660.32	Аналитический метод	0.20	-
н2248	508574.08	1381660.32	Аналитический метод	0.20	-
н2249	508577.80	1381618.10	Аналитический метод	0.20	-
н2250	508583.05	1381585.10	Аналитический метод	0.20	-
н2251	508583.05	1381583.10	Аналитический метод	0.20	-
н2252	508590.05	1381547.60	Аналитический метод	0.20	-
н2253	508600.05	1381520.85	Аналитический метод	0.20	-
н2254	508614.68	1381493.82	Аналитический метод	0.20	-
н2255	508614.60	1381493.76	Аналитический метод	0.20	-
н2256	508593.80	1381510.10	Аналитический метод	0.20	-
н2257	508572.80	1381529.85	Аналитический метод	0.20	-
н2258	508557.55	1381545.10	Аналитический метод	0.20	-
н2259	508543.55	1381555.85	Аналитический метод	0.20	-
н2260	508531.05	1381560.85	Аналитический метод	0.20	-
н2261	508521.30	1381562.10	Аналитический метод	0.20	-
н2262	508524.05	1381570.35	Аналитический метод	0.20	-
н2263	508523.30	1381585.10	Аналитический метод	0.20	-
н2264	508521.30	1381624.35	Аналитический метод	0.20	-

2. Сведения о характерных точках границ объекта

Обозначение характерных точек границ	Координаты, м		Метод определения координат характерной точки	Средняя квадратическая погрешность положения характерной точки (Mt), м	Описание обозначения точки на местности (при наличии)
	X	Y			
1	2	3	4	5	6
н2265	508523.30	1381637.10	Аналитический метод	0.20	-
н2266	508522.05	1381651.10	Аналитический метод	0.20	-
н2267	508522.05	1381674.60	Аналитический метод	0.20	-
н2268	508522.55	1381686.10	Аналитический метод	0.20	-
н2269	508521.30	1381713.35	Аналитический метод	0.20	-
н2270	508528.30	1381727.85	Аналитический метод	0.20	-
н2271	508530.30	1381742.60	Аналитический метод	0.20	-
н2272	508531.55	1381756.60	Аналитический метод	0.20	-
н2273	508532.80	1381772.35	Аналитический метод	0.20	-
н2274	508533.30	1381787.10	Аналитический метод	0.20	-
н2275	508535.30	1381801.60	Аналитический метод	0.20	-
н2276	508538.55	1381821.85	Аналитический метод	0.20	-
н2277	508537.80	1381832.10	Аналитический метод	0.20	-
н2278	508539.80	1381849.35	Аналитический метод	0.20	-
н2279	508542.30	1381860.60	Аналитический метод	0.20	-
н2280	508547.30	1381871.60	Аналитический метод	0.20	-
н2281	508551.80	1381887.35	Аналитический метод	0.20	-
н2282	508552.55	1381896.85	Аналитический метод	0.20	-
н2283	508550.55	1381911.60	Аналитический метод	0.20	-
н2284	508548.55	1381919.10	Аналитический метод	0.20	-
н2285	508546.05	1381922.85	Аналитический метод	0.20	-
н2286	508547.30	1381928.60	Аналитический метод	0.20	-
н2287	508548.55	1381935.10	Аналитический метод	0.20	-
н2288	508548.55	1381947.10	Аналитический метод	0.20	-
н2289	508548.05	1381959.85	Аналитический метод	0.20	-
н2290	508546.80	1381971.10	Аналитический метод	0.20	-

2. Сведения о характерных точках границ объекта

Обозначение характерных точек границ	Координаты, м		Метод определения координат характерной точки	Средняя квадратическая погрешность положения характерной точки (Mt), м	Описание обозначения точки на местности (при наличии)
	X	Y			
1	2	3	4	5	6
н2291	508546.80	1381984.60	Аналитический метод	0.20	-
н2292	508546.80	1381996.60	Аналитический метод	0.20	-
н2293	508548.55	1382012.35	Аналитический метод	0.20	-
н2294	508549.80	1382027.60	Аналитический метод	0.20	-
н2295	508553.80	1382045.60	Аналитический метод	0.20	-
н2296	508558.05	1382058.85	Аналитический метод	0.20	-
н2297	508558.99	1382061.58	Аналитический метод	0.20	-
н2298	508558.02	1382072.37	Аналитический метод	0.20	-
н2299	508564.21	1382079.01	Аналитический метод	0.20	-
н2300	508565.05	1382083.60	Аналитический метод	0.20	-
н2301	508566.30	1382095.10	Аналитический метод	0.20	-
н2302	508565.05	1382105.85	Аналитический метод	0.20	-
н2303	508562.55	1382109.10	Аналитический метод	0.20	-
н2304	508572.05	1382119.10	Аналитический метод	0.20	-
н2305	508585.55	1382133.10	Аналитический метод	0.20	-
н2306	508591.05	1382142.60	Аналитический метод	0.20	-
н2307	508594.30	1382152.10	Аналитический метод	0.20	-
н2308	508593.80	1382163.60	Аналитический метод	0.20	-
н2309	508578.07	1382142.95	Аналитический метод	0.20	-
н2310	508562.40	1382134.55	Аналитический метод	0.20	-
н2311	508543.71	1382110.34	Аналитический метод	0.20	-
н2312	508546.15	1382096.83	Аналитический метод	0.20	-
н2313	508534.98	1382065.74	Аналитический метод	0.20	-
н2314	508513.55	1382044.22	Аналитический метод	0.20	-
н2315	508510.20	1382025.13	Аналитический метод	0.20	-
н2316	508488.77	1382033.16	Аналитический метод	0.20	-

2. Сведения о характерных точках границ объекта

Обозначение характерных точек границ	Координаты, м		Метод определения координат характерной точки	Средняя квадратическая погрешность положения характерной точки (Mt), м	Описание обозначения точки на местности (при наличии)
	X	Y			
1	2	3	4	5	6
н2317	508479.30	1382051.85	Аналитический метод	0.20	-
н2318	508471.80	1382044.10	Аналитический метод	0.20	-
н2319	508466.05	1382035.35	Аналитический метод	0.20	-
н2320	508457.30	1382018.85	Аналитический метод	0.20	-
н2321	508453.30	1382010.60	Аналитический метод	0.20	-
н2322	508451.55	1381997.85	Аналитический метод	0.20	-
н2323	508452.05	1381994.10	Аналитический метод	0.20	-
н2324	508454.55	1381986.35	Аналитический метод	0.20	-
н2325	508457.80	1381976.35	Аналитический метод	0.20	-
н2326	508463.55	1381965.35	Аналитический метод	0.20	-
н2327	508472.30	1381955.85	Аналитический метод	0.20	-
н2328	508475.05	1381951.60	Аналитический метод	0.20	-
н2329	508487.05	1381944.60	Аналитический метод	0.20	-
н2330	508494.05	1381940.60	Аналитический метод	0.20	-
н2331	508503.55	1381936.85	Аналитический метод	0.20	-
н2332	508509.80	1381933.10	Аналитический метод	0.20	-
н2333	508513.80	1381926.85	Аналитический метод	0.20	-
н2334	508514.30	1381922.85	Аналитический метод	0.20	-
н2335	508512.30	1381916.60	Аналитический метод	0.20	-
н2336	508504.05	1381907.10	Аналитический метод	0.20	-
н2337	508493.30	1381896.35	Аналитический метод	0.20	-
н2338	508489.05	1381894.35	Аналитический метод	0.20	-
н2339	508480.55	1381886.10	Аналитический метод	0.20	-
н2340	508471.05	1381878.60	Аналитический метод	0.20	-
н2341	508452.80	1381865.10	Аналитический метод	0.20	-
н2342	508446.30	1381861.35	Аналитический метод	0.20	-

2. Сведения о характерных точках границ объекта					
Обозначение характерных точек границ	**Координаты, м**		**Метод определения координат характерной точки**	**Средняя квадратическая погрешность положения характерной точки (Mt), м**	**Описание обозначения точки на местности (при наличии)**
	X	**Y**			
1	**2**	**3**	**4**	**5**	**6**
н2343	508435.55	1381856.85	Аналитический метод	0.20	-
н2344	508432.30	1381855.60	Аналитический метод	0.20	-
н2345	508432.30	1381868.35	Аналитический метод	0.20	-
н2346	508432.30	1381885.14	Аналитический метод	0.20	-
н2347	508124.19	1381664.92	Аналитический метод	0.20	-
н2348	508003.02	1381650.99	Аналитический метод	0.20	-
н2349	508133.34	1381604.70	Аналитический метод	0.20	-
н2350	508033.34	1381426.95	Аналитический метод	0.20	-
н2351	508048.86	1381416.98	Аналитический метод	0.20	-
н2352	508151.68	1381526.82	Аналитический метод	0.20	-
н2353	508190.59	1381598.00	Аналитический метод	0.20	-
н2354	508330.66	1381713.87	Аналитический метод	0.20	-
н2355	508320.80	1381719.60	Аналитический метод	0.20	-
н2356	508294.05	1381719.10	Аналитический метод	0.20	-
н2357	508313.05	1381731.85	Аналитический метод	0.20	-
н2358	508327.05	1381741.85	Аналитический метод	0.20	-
н2359	508337.80	1381753.35	Аналитический метод	0.20	-
н2360	508346.80	1381762.85	Аналитический метод	0.20	-
н2361	508351.05	1381765.35	Аналитический метод	0.20	-
н2362	508355.55	1381765.35	Аналитический метод	0.20	-
н2363	508360.05	1381762.85	Аналитический метод	0.20	-
н2364	508364.55	1381759.10	Аналитический метод	0.20	-
н2365	508368.30	1381760.35	Аналитический метод	0.20	-
н2366	508374.05	1381764.85	Аналитический метод	0.20	-
н2367	508379.80	1381774.35	Аналитический метод	0.20	-
н2368	508388.55	1381788.85	Аналитический метод	0.20	-

2. Сведения о характерных точках границ объекта

Обозначение характерных точек границ	Координаты, м		Метод определения координат характерной точки	Средняя квадратическая погрешность положения характерной точки (Mt), м	Описание обозначения точки на местности (при наличии)
	X	Y			
1	2	3	4	5	6
н2369	508400.05	1381799.85	Аналитический метод	0.20	-
н2370	508411.55	1381809.35	Аналитический метод	0.20	-
н2371	508429.30	1381818.10	Аналитический метод	0.20	-
н2372	508449.55	1381827.10	Аналитический метод	0.20	-
н2373	508454.05	1381829.60	Аналитический метод	0.20	-
н2374	508461.55	1381831.60	Аналитический метод	0.20	-
н2375	508463.55	1381831.60	Аналитический метод	0.20	-
н2376	508464.05	1381827.10	Аналитический метод	0.20	-
н2377	508462.80	1381813.10	Аналитический метод	0.20	-
н2378	508460.30	1381807.35	Аналитический метод	0.20	-
н2379	508457.80	1381792.85	Аналитический метод	0.20	-
н2380	508456.55	1381781.35	Аналитический метод	0.20	-
н2381	508457.30	1381770.60	Аналитический метод	0.20	-
н2382	508462.30	1381754.10	Аналитический метод	0.20	-
н2383	508469.80	1381737.60	Аналитический метод	0.20	-
н2384	508473.80	1381731.10	Аналитический метод	0.20	-
н2385	508474.30	1381729.10	Аналитический метод	0.20	-
н2386	508477.05	1381723.60	Аналитический метод	0.20	-
н2387	508472.55	1381701.85	Аналитический метод	0.20	-
н2388	508470.05	1381673.85	Аналитический метод	0.20	-
н2389	508463.55	1381646.60	Аналитический метод	0.20	-
н2390	508462.30	1381632.10	Аналитический метод	0.20	-
н2391	508463.55	1381625.60	Аналитический метод	0.20	-
н2392	508470.05	1381615.60	Аналитический метод	0.20	-
н2393	508470.05	1381607.35	Аналитический метод	0.20	-
н2394	508468.05	1381596.60	Аналитический метод	0.20	-

2. Сведения о характерных точках границ объекта					
Обозначение характерных точек границ	**Координаты, м**		**Метод определения координат характерной точки**	**Средняя квадратическая погрешность положения характерной точки (Mt), м**	**Описание обозначения точки на местности (при наличии)**
	X	**Y**			
1	**2**	**3**	**4**	**5**	**6**
н2395	508459.05	1381579.35	Аналитический метод	0.20	-
н2396	508459.05	1381572.35	Аналитический метод	0.20	-
н2397	508464.80	1381559.10	Аналитический метод	0.20	-
н2398	508466.05	1381546.85	Аналитический метод	0.20	-
н2399	508462.30	1381539.35	Аналитический метод	0.20	-
н2400	508450.80	1381524.10	Аналитический метод	0.20	-
н2401	508444.05	1381509.60	Аналитический метод	0.20	-
н2402	508439.55	1381491.10	Аналитический метод	0.20	-
н2403	508428.05	1381463.10	Аналитический метод	0.20	-
н2404	508422.30	1381440.35	Аналитический метод	0.20	-
н2405	508419.05	1381419.85	Аналитический метод	0.20	-
н2406	508396.30	1381378.60	Аналитический метод	0.20	-
н2407	508376.55	1381349.60	Аналитический метод	0.20	-
н2408	508370.30	1381329.85	Аналитический метод	0.20	-
н2409	508363.30	1381287.85	Аналитический метод	0.20	-
н2410	508350.05	1381262.60	Аналитический метод	0.20	-
н2411	508323.30	1381214.10	Аналитический метод	0.20	-
н2412	508307.30	1381174.10	Аналитический метод	0.20	-
н2413	508295.30	1381148.10	Аналитический метод	0.20	-
н2414	508273.05	1381109.35	Аналитический метод	0.20	-
н2415	508270.05	1381099.35	Аналитический метод	0.20	-
н2416	508274.30	1381080.85	Аналитический метод	0.20	-
н2417	508292.05	1381052.35	Аналитический метод	0.20	-
н2418	508303.55	1381031.35	Аналитический метод	0.20	-
н2419	508307.30	1381016.85	Аналитический метод	0.20	-
н2420	508307.55	1381016.10	Аналитический метод	0.20	-

2. Сведения о характерных точках границ объекта

Обозначение характерных точек границ	Координаты, м		Метод определения координат характерной точки	Средняя квадратическая погрешность положения характерной точки (Mt), м	Описание обозначения точки на местности (при наличии)
	X	Y			
1	2	3	4	5	6
н2421	508309.55	1381008.35	Аналитический метод	0.20	-
н2422	508310.55	1381004.10	Аналитический метод	0.20	-
н2423	508314.30	1380995.10	Аналитический метод	0.20	-
н2424	508317.05	1381000.85	Аналитический метод	0.20	-
н2425	508317.30	1381013.85	Аналитический метод	0.20	-
н2426	508317.55	1381017.35	Аналитический метод	0.20	-
н2427	508317.55	1381018.10	Аналитический метод	0.20	-
н2428	508314.30	1381033.35	Аналитический метод	0.20	-
н2429	508299.05	1381070.60	Аналитический метод	0.20	-
н2430	508293.55	1381085.85	Аналитический метод	0.20	-
н2431	508294.05	1381099.35	Аналитический метод	0.20	-
н2432	508317.05	1381142.35	Аналитический метод	0.20	-
н2433	508323.80	1381164.60	Аналитический метод	0.20	-
н2434	508338.90	1381184.16	Аналитический метод	0.20	-
н2435	508338.99	1381184.11	Аналитический метод	0.20	-
н2436	508334.80	1381166.60	Аналитический метод	0.20	-
н2437	508338.55	1381139.35	Аналитический метод	0.20	-
н2438	508348.05	1381096.85	Аналитический метод	0.20	-
н2439	508362.05	1381048.60	Аналитический метод	0.20	-
н2440	508377.02	1381107.93	Аналитический метод	0.20	-
н2441	508395.40	1381168.96	Аналитический метод	0.20	-
н2442	508406.55	1381201.56	Аналитический метод	0.20	-
н2443	508419.86	1381235.21	Аналитический метод	0.20	-
н2444	508473.79	1381374.90	Аналитический метод	0.20	-
н2445	508505.80	1381451.02	Аналитический метод	0.20	-
н2446	508505.71	1381451.07	Аналитический метод	0.20	-

2. Сведения о характерных точках границ объекта					
Обозначение характерных точек границ	**Координаты, м**		**Метод определения координат характерной точки**	**Средняя квадратическая погрешность положения характерной точки (Mt), м**	**Описание обозначения точки на местности (при наличии)**
	X	**Y**			
1	**2**	**3**	**4**	**5**	**6**
н2447	508480.80	1381412.35	Аналитический метод	0.20	-
н2448	508445.30	1381350.85	Аналитический метод	0.20	-
н2449	508436.30	1381341.10	Аналитический метод	0.20	-
н2450	508416.05	1381305.60	Аналитический метод	0.20	-
н2451	508395.55	1381280.85	Аналитический метод	0.20	-
н2452	508376.82	1381262.86	Аналитический метод	0.20	-
н2453	508376.74	1381262.92	Аналитический метод	0.20	-
н2454	508392.55	1381289.10	Аналитический метод	0.20	-
н2455	508400.80	1381306.85	Аналитический метод	0.20	-
н2456	508407.05	1381329.85	Аналитический метод	0.20	-
н2457	508411.55	1381352.60	Аналитический метод	0.20	-
н2458	508420.55	1381376.85	Аналитический метод	0.20	-
н2459	508434.30	1381391.35	Аналитический метод	0.20	-
н2460	508440.80	1381404.60	Аналитический метод	0.20	-
н2461	508444.05	1381416.85	Аналитический метод	0.20	-
н2462	508450.80	1381428.85	Аналитический метод	0.20	-
н2463	508456.55	1381448.60	Аналитический метод	0.20	-
н2464	508462.30	1381483.35	Аналитический метод	0.20	-
н2465	508476.30	1381509.60	Аналитический метод	0.20	-
н2466	508486.55	1381525.35	Аналитический метод	0.20	-
н2467	508493.55	1381543.10	Аналитический метод	0.20	-
н2468	508498.55	1381547.60	Аналитический метод	0.20	-
н2469	508504.80	1381547.60	Аналитический метод	0.20	-
н2470	508521.30	1381533.10	Аналитический метод	0.20	-
н2471	508542.30	1381512.60	Аналитический метод	0.20	-
н2472	508562.80	1381492.35	Аналитический метод	0.20	-

2. Сведения о характерных точках границ объекта

Обозначение характерных точек границ	Координаты, м		Метод определения координат характерной точки	Средняя квадратическая погрешность положения характерной точки (Mt), м	Описание обозначения точки на местности (при наличии)
	X	Y			
1	2	3	4	5	6
н2473	508567.80	1381482.85	Аналитический метод	0.20	-
н2474	508567.05	1381472.10	Аналитический метод	0.20	-
н2475	508561.30	1381458.60	Аналитический метод	0.20	-
н2476	508561.30	1381447.85	Аналитический метод	0.20	-
н2477	508565.30	1381444.10	Аналитический метод	0.20	-
н2478	508572.30	1381447.35	Аналитический метод	0.20	-
н2479	508583.05	1381456.10	Аналитический метод	0.20	-
н2480	508593.05	1381456.10	Аналитический метод	0.20	-
н2481	508623.05	1381430.10	Аналитический метод	0.20	-
н2482	508637.05	1381412.35	Аналитический метод	0.20	-
н2483	508649.05	1381374.85	Аналитический метод	0.20	-
н2484	508657.30	1381360.35	Аналитический метод	0.20	-
н2485	508671.30	1381347.60	Аналитический метод	0.20	-
н2486	508683.30	1381344.35	Аналитический метод	0.20	-
н2487	508699.80	1381343.10	Аналитический метод	0.20	-
н2488	508709.30	1381334.85	Аналитический метод	0.20	-
н2489	508713.80	1381324.10	Аналитический метод	0.20	-
н2490	508717.05	1381305.60	Аналитический метод	0.20	-
н2491	508720.80	1381287.35	Аналитический метод	0.20	-
н2492	508728.30	1381275.10	Аналитический метод	0.20	-
н2493	508738.55	1381263.85	Аналитический метод	0.20	-
н2494	508743.55	1381252.85	Аналитический метод	0.20	-
н2495	508745.80	1381238.85	Аналитический метод	0.20	-
н2496	508745.80	1381238.60	Аналитический метод	0.20	-
н2497	508746.30	1381235.85	Аналитический метод	0.20	-
н2498	508745.55	1381208.60	Аналитический метод	0.20	-

2. Сведения о характерных точках границ объекта

Обозначение характерных точек границ	Координаты, м		Метод определения координат характерной точки	Средняя квадратическая погрешность положения характерной точки (Mt), м	Описание обозначения точки на местности (при наличии)
	X	Y			
1	2	3	4	5	6
н2499	508738.55	1381193.35	Аналитический метод	0.20	-
н2500	508722.05	1381183.85	Аналитический метод	0.20	-
н2501	508705.55	1381174.10	Аналитический метод	0.20	-
н2502	508699.80	1381166.60	Аналитический метод	0.20	-
н2503	508698.05	1381158.35	Аналитический метод	0.20	-
н2504	508696.05	1381153.35	Аналитический метод	0.20	-
н2505	508701.05	1381131.60	Аналитический метод	0.20	-
н2506	508706.80	1381115.10	Аналитический метод	0.20	-
н2507	508706.80	1381106.85	Аналитический метод	0.20	-
н2508	508715.80	1381094.10	Аналитический метод	0.20	-
н2509	508739.30	1381075.85	Аналитический метод	0.20	-
н2510	508755.05	1381061.10	Аналитический метод	0.20	-
н2511	508762.05	1381045.85	Аналитический метод	0.20	-
н2512	508762.05	1381021.85	Аналитический метод	0.20	-
н2513	508764.05	1381006.60	Аналитический метод	0.20	-
н2514	508767.05	1380982.35	Аналитический метод	0.20	-
н2515	508775.30	1380958.85	Аналитический метод	0.20	-
н2516	508784.30	1380954.60	Аналитический метод	0.20	-
н2517	508795.12	1380954.63	Аналитический метод	0.20	-
н2518	508788.53	1380993.05	Аналитический метод	0.20	-
н2519	508786.30	1380998.35	Аналитический метод	0.20	-
н2520	508784.41	1381017.09	Аналитический метод	0.20	-
н2521	508774.01	1381077.70	Аналитический метод	0.20	-
н2245	508802.50	1381246.31	Аналитический метод	0.20	-
н2522	509083.72	1384141.69	Аналитический метод	0.20	-
н2523	509090.75	1384138.90	Аналитический метод	0.20	-

2. Сведения о характерных точках границ объекта

Обозначение характерных точек границ	Координаты, м		Метод определения координат характерной точки	Средняя квадратическая погрешность положения характерной точки (Mt), м	Описание обозначения точки на местности (при наличии)
	X	Y			
1	2	3	4	5	6
н2524	509101.00	1384136.40	Аналитический метод	0.20	-
н2525	509113.00	1384131.15	Аналитический метод	0.20	-
н2526	509124.00	1384130.65	Аналитический метод	0.20	-
н2527	509139.75	1384130.65	Аналитический метод	0.20	-
н2528	509155.75	1384131.90	Аналитический метод	0.20	-
н2529	509164.13	1384133.88	Аналитический метод	0.20	-
н2530	509182.88	1384147.06	Аналитический метод	0.20	-
н2531	509190.24	1384150.48	Аналитический метод	0.20	-
н2532	509197.70	1384153.92	Аналитический метод	0.20	-
н2533	509202.16	1384154.86	Аналитический метод	0.20	-
н2534	509206.50	1384159.90	Аналитический метод	0.20	-
н2535	509216.00	1384170.65	Аналитический метод	0.20	-
н2536	509225.50	1384175.65	Аналитический метод	0.20	-
н2537	509235.75	1384171.90	Аналитический метод	0.20	-
н2538	509244.00	1384163.65	Аналитический метод	0.20	-
н2539	509254.75	1384161.65	Аналитический метод	0.20	-
н2540	509267.50	1384169.40	Аналитический метод	0.20	-
н2541	509292.25	1384192.15	Аналитический метод	0.20	-
н2542	509304.25	1384202.40	Аналитический метод	0.20	-
н2543	509314.79	1384211.91	Аналитический метод	0.20	-
н2544	509309.00	1384218.25	Аналитический метод	0.20	-
н2545	509268.48	1384266.62	Аналитический метод	0.20	-
н2546	509264.93	1384271.18	Аналитический метод	0.20	-
н2547	509229.82	1384245.52	Аналитический метод	0.20	-
н2548	509146.71	1384184.76	Аналитический метод	0.20	-
н2549	509087.68	1384146.67	Аналитический метод	0.20	-

2. Сведения о характерных точках границ объекта

Обозначение характерных точек границ	Координаты, м		Метод определения координат характерной точки	Средняя квадратическая погрешность положения характерной точки (Mt), м	Описание обозначения точки на местности (при наличии)
	X	Y			
1	2	3	4	5	6
н2522	509083.72	1384141.69	Аналитический метод	0.20	-
н2550	510362.33	1381671.39	Аналитический метод	0.20	-
н2551	510254.20	1381791.82	Аналитический метод	0.20	-
н2552	510316.96	1381811.44	Аналитический метод	0.20	-
н2553	510443.27	1381815.30	Аналитический метод	0.20	-
н2554	510499.36	1381830.73	Аналитический метод	0.20	-
н2555	510634.54	1381920.30	Аналитический метод	0.20	-
н2556	510628.33	1381931.75	Аналитический метод	0.20	-
н2557	510405.51	1381854.75	Аналитический метод	0.20	-
н2558	510334.59	1381880.57	Аналитический метод	0.20	-
н2559	510161.38	1381862.39	Аналитический метод	0.20	-
н2560	510066.74	1381890.90	Аналитический метод	0.20	-
н2561	510040.11	1381928.30	Аналитический метод	0.20	-
н2562	510131.69	1382064.02	Аналитический метод	0.20	-
н2563	510150.75	1382144.69	Аналитический метод	0.20	-
н2564	510306.71	1382311.58	Аналитический метод	0.20	-
н2565	510408.41	1382413.97	Аналитический метод	0.20	-
н2566	510378.44	1382429.97	Аналитический метод	0.20	-
н2567	510206.46	1382305.18	Аналитический метод	0.20	-
н2568	510093.80	1382223.27	Аналитический метод	0.20	-
н2569	510029.10	1382084.84	Аналитический метод	0.20	-
н2570	509972.86	1382017.49	Аналитический метод	0.20	-
н2571	509564.08	1382089.75	Аналитический метод	0.20	-
н2572	509522.97	1382116.81	Аналитический метод	0.20	-
н2573	509438.64	1382257.17	Аналитический метод	0.20	-
н2574	509290.19	1382427.48	Аналитический метод	0.20	-

2. Сведения о характерных точках границ объекта

Обозначение характерных точек границ	Координаты, м		Метод определения координат характерной точки	Средняя квадратическая погрешность положения характерной точки (Mt), м	Описание обозначения точки на местности (при наличии)
	X	Y			
1	2	3	4	5	6
н2575	509314.80	1382484.21	Аналитический метод	0.20	-
н2576	509305.43	1382492.53	Аналитический метод	0.20	-
н2577	509253.80	1382480.24	Аналитический метод	0.20	-
н2578	509153.36	1382603.03	Аналитический метод	0.20	-
н2579	509046.80	1382680.96	Аналитический метод	0.20	-
н2580	508989.57	1382824.63	Аналитический метод	0.20	-
н2581	508991.85	1382838.52	Аналитический метод	0.20	-
н2582	508967.80	1382815.10	Аналитический метод	0.20	-
н2583	508956.80	1382806.10	Аналитический метод	0.20	-
н2584	508947.30	1382801.85	Аналитический метод	0.20	-
н2585	508932.05	1382792.85	Аналитический метод	0.20	-
н2586	508915.05	1382780.85	Аналитический метод	0.20	-
н2587	508911.30	1382774.35	Аналитический метод	0.20	-
н2588	508910.55	1382765.60	Аналитический метод	0.20	-
н2589	508911.80	1382746.60	Аналитический метод	0.20	-
н2590	508912.55	1382732.60	Аналитический метод	0.20	-
н2591	508911.30	1382721.85	Аналитический метод	0.20	-
н2592	508908.05	1382712.85	Аналитический метод	0.20	-
н2593	508904.30	1382706.60	Аналитический метод	0.20	-
н2594	508903.55	1382700.10	Аналитический метод	0.20	-
н2595	508904.80	1382690.10	Аналитический метод	0.20	-
н2596	508905.55	1382682.35	Аналитический метод	0.20	-
н2597	508903.55	1382675.35	Аналитический метод	0.20	-
н2598	508897.63	1382670.28	Аналитический метод	0.20	-
н2599	508992.52	1382401.99	Аналитический метод	0.20	-
н2600	508987.56	1382398.13	Аналитический метод	0.20	-

2. Сведения о характерных точках границ объекта

Обозначение характерных точек границ	Координаты, м		Метод определения координат характерной точки	Средняя квадратическая погрешность положения характерной точки (Mt), м	Описание обозначения точки на местности (при наличии)
	X	Y			
1	2	3	4	5	6
н2601	508991.37	1382394.51	Аналитический метод	0.20	-
н2602	508997.92	1382399.14	Аналитический метод	0.20	-
н2603	509116.82	1382288.47	Аналитический метод	0.20	-
н2604	509162.46	1382271.76	Аналитический метод	0.20	-
н2605	509250.42	1382177.59	Аналитический метод	0.20	-
н2606	509319.57	1382026.69	Аналитический метод	0.20	-
н2607	509250.56	1381726.27	Аналитический метод	0.20	-
н2608	509269.20	1381638.45	Аналитический метод	0.20	-
н2609	509224.56	1381497.52	Аналитический метод	0.20	-
н2610	509273.87	1381511.36	Аналитический метод	0.20	-
н2611	509318.49	1381568.68	Аналитический метод	0.20	-
н2612	509493.48	1381385.69	Аналитический метод	0.20	-
н2613	509428.50	1381267.49	Аналитический метод	0.20	-
н2614	509526.84	1381035.79	Аналитический метод	0.20	-
н2615	509526.98	1381035.61	Аналитический метод	0.20	-
н2616	509571.30	1380980.31	Аналитический метод	0.20	-
н2617	509574.80	1380979.35	Аналитический метод	0.20	-
н2618	509583.05	1380979.85	Аналитический метод	0.20	-
н2619	509587.55	1380983.60	Аналитический метод	0.20	-
н2620	509583.80	1380993.35	Аналитический метод	0.20	-
н2621	509571.05	1381032.60	Аналитический метод	0.20	-
н2622	509552.05	1381097.35	Аналитический метод	0.20	-
н2623	509539.30	1381146.85	Аналитический метод	0.20	-
н2624	509532.30	1381169.85	Аналитический метод	0.20	-
н2625	509541.80	1381172.35	Аналитический метод	0.20	-
н2626	509550.80	1381171.10	Аналитический метод	0.20	-

2. Сведения о характерных точках границ объекта

Обозначение характерных точек границ	Координаты, м		Метод определения координат характерной точки	Средняя квадратическая погрешность положения характерной точки (Mt), м	Описание обозначения точки на местности (при наличии)
	X	Y			
1	2	3	4	5	6
н2627	509557.80	1381162.85	Аналитический метод	0.20	-
н2628	509560.30	1381145.10	Аналитический метод	0.20	-
н2629	509568.55	1381113.35	Аналитический метод	0.20	-
н2630	509583.80	1381097.35	Аналитический метод	0.20	-
н2631	509613.05	1381089.10	Аналитический метод	0.20	-
н2632	509640.80	1381090.35	Аналитический метод	0.20	-
н2633	509677.80	1381082.10	Аналитический метод	0.20	-
н2634	509690.55	1381072.60	Аналитический метод	0.20	-
н2635	509698.80	1381054.10	Аналитический метод	0.20	-
н2636	509716.55	1381021.10	Аналитический метод	0.20	-
н2637	509748.30	1380961.60	Аналитический метод	0.20	-
н2638	509754.05	1380939.35	Аналитический метод	0.20	-
н2639	509771.05	1380901.10	Аналитический метод	0.20	-
н2640	509787.05	1380872.60	Аналитический метод	0.20	-
н2641	509804.05	1380852.85	Аналитический метод	0.20	-
н2642	509806.05	1380864.35	Аналитический метод	0.20	-
н2643	509802.30	1380874.60	Аналитический метод	0.20	-
н2644	509794.05	1380894.85	Аналитический метод	0.20	-
н2645	509776.05	1380947.60	Аналитический метод	0.20	-
н2646	509751.30	1381005.85	Аналитический метод	0.20	-
н2647	509739.30	1381026.85	Аналитический метод	0.20	-
н2648	509722.80	1381066.35	Аналитический метод	0.20	-
н2649	509713.30	1381091.10	Аналитический метод	0.20	-
н2650	509700.05	1381118.85	Аналитический метод	0.20	-
н2651	509694.80	1381139.85	Аналитический метод	0.20	-
н2652	509697.30	1381157.60	Аналитический метод	0.20	-

2. Сведения о характерных точках границ объекта

Обозначение характерных точек границ	Координаты, м		Метод определения координат характерной точки	Средняя квадратическая погрешность положения характерной точки (Mt), м	Описание обозначения точки на местности (при наличии)
	X	Y			
1	2	3	4	5	6
н2653	509713.30	1381178.10	Аналитический метод	0.20	-
н2654	509727.30	1381185.10	Аналитический метод	0.20	-
н2655	509745.05	1381185.10	Аналитический метод	0.20	-
н2656	509763.55	1381175.60	Аналитический метод	0.20	-
н2657	509793.30	1381152.60	Аналитический метод	0.20	-
н2658	509818.05	1381129.85	Аналитический метод	0.20	-
н2659	509853.55	1381084.10	Аналитический метод	0.20	-
н2660	509875.30	1381051.10	Аналитический метод	0.20	-
н2661	509892.30	1381035.85	Аналитический метод	0.20	-
н2662	509907.05	1381019.35	Аналитический метод	0.20	-
н2663	509908.30	1381030.10	Аналитический метод	0.20	-
н2664	509907.55	1381041.60	Аналитический метод	0.20	-
н2665	509902.55	1381056.10	Аналитический метод	0.20	-
н2666	509884.80	1381105.10	Аналитический метод	0.20	-
н2667	509880.30	1381132.85	Аналитический метод	0.20	-
н2668	509873.30	1381190.85	Аналитический метод	0.20	-
н2669	509864.55	1381226.85	Аналитический метод	0.20	-
н2670	509851.80	1381262.60	Аналитический метод	0.20	-
н2671	509842.30	1381279.10	Аналитический метод	0.20	-
н2672	509831.30	1381288.60	Аналитический метод	0.20	-
н2673	509819.30	1381292.35	Аналитический метод	0.20	-
н2674	509780.55	1381301.85	Аналитический метод	0.20	-
н2675	509755.30	1381302.60	Аналитический метод	0.20	-
н2676	509731.05	1381308.85	Аналитический метод	0.20	-
н2677	509706.30	1381319.10	Аналитический метод	0.20	-
н2678	509680.80	1381335.60	Аналитический метод	0.20	-

2. Сведения о характерных точках границ объекта

Обозначение характерных точек границ	Координаты, м		Метод определения координат характерной точки	Средняя квадратическая погрешность положения характерной точки (Mt), м	Описание обозначения точки на местности (при наличии)
	X	Y			
1	2	3	4	5	6
н2679	509662.55	1381356.35	Аналитический метод	0.20	-
н2680	509632.05	1381395.10	Аналитический метод	0.20	-
н2681	509601.55	1381420.60	Аналитический метод	0.20	-
н2682	509566.55	1381453.10	Аналитический метод	0.20	-
н2683	509531.05	1381493.60	Аналитический метод	0.20	-
н2684	509507.55	1381520.85	Аналитический метод	0.20	-
н2685	509470.05	1381557.10	Аналитический метод	0.20	-
н2686	509438.30	1381593.85	Аналитический метод	0.20	-
н2687	509407.80	1381629.60	Аналитический метод	0.20	-
н2688	509379.80	1381665.10	Аналитический метод	0.20	-
н2689	509363.30	1381693.10	Аналитический метод	0.20	-
н2690	509353.80	1381700.10	Аналитический метод	0.20	-
н2691	509325.80	1381712.60	Аналитический метод	0.20	-
н2692	509321.30	1381724.85	Аналитический метод	0.20	-
н2693	509318.80	1381738.10	Аналитический метод	0.20	-
н2694	509320.80	1381748.85	Аналитический метод	0.20	-
н2695	509323.30	1381763.60	Аналитический метод	0.20	-
н2696	509327.80	1381777.60	Аналитический метод	0.20	-
н2697	509329.55	1381793.35	Аналитический метод	0.20	-
н2698	509335.30	1381808.60	Аналитический метод	0.20	-
н2699	509338.55	1381825.10	Аналитический метод	0.20	-
н2700	509343.05	1381840.35	Аналитический метод	0.20	-
н2701	509348.80	1381856.35	Аналитический метод	0.20	-
н2702	509355.80	1381868.35	Аналитический метод	0.20	-
н2703	509364.55	1381877.10	Аналитический метод	0.20	-
н2704	509370.30	1381884.10	Аналитический метод	0.20	-

2. Сведения о характерных точках границ объекта

Обозначение характерных точек границ	Координаты, м		Метод определения координат характерной точки	Средняя квадратическая погрешность положения характерной точки (Mt), м	Описание обозначения точки на местности (при наличии)
	X	Y			
1	2	3	4	5	6
н2705	509381.05	1381891.85	Аналитический метод	0.20	-
н2706	509393.80	1381895.10	Аналитический метод	0.20	-
н2707	509404.55	1381895.10	Аналитический метод	0.20	-
н2708	509418.55	1381893.60	Аналитический метод	0.20	-
н2709	509433.80	1381893.60	Аналитический метод	0.20	-
н2710	509447.80	1381891.10	Аналитический метод	0.20	-
н2711	509458.55	1381889.35	Аналитический метод	0.20	-
н2712	509470.55	1381891.85	Аналитический метод	0.20	-
н2713	509483.30	1381898.85	Аналитический метод	0.20	-
н2714	509492.30	1381907.60	Аналитический метод	0.20	-
н2715	509501.05	1381915.35	Аналитический метод	0.20	-
н2716	509512.55	1381922.35	Аналитический метод	0.20	-
н2717	509524.55	1381928.60	Аналитический метод	0.20	-
н2718	509539.80	1381936.35	Аналитический метод	0.20	-
н2719	509551.30	1381940.60	Аналитический метод	0.20	-
н2720	509562.05	1381942.60	Аналитический метод	0.20	-
н2721	509580.55	1381946.35	Аналитический метод	0.20	-
н2722	509594.55	1381949.60	Аналитический метод	0.20	-
н2723	509608.55	1381950.35	Аналитический метод	0.20	-
н2724	509628.05	1381949.60	Аналитический метод	0.20	-
н2725	509644.55	1381948.85	Аналитический метод	0.20	-
н2726	509658.55	1381948.35	Аналитический метод	0.20	-
н2727	509691.05	1381943.35	Аналитический метод	0.20	-
н2728	509703.80	1381942.10	Аналитический метод	0.20	-
н2729	509719.55	1381938.85	Аналитический метод	0.20	-
н2730	509737.30	1381936.85	Аналитический метод	0.20	-

2. Сведения о характерных точках границ объекта

Обозначение характерных точек границ	Координаты, м		Метод определения координат характерной точки	Средняя квадратическая погрешность положения характерной точки (Mt), м	Описание обозначения точки на местности (при наличии)
	X	Y			
1	2	3	4	5	6
н2731	509753.30	1381932.35	Аналитический метод	0.20	-
н2732	509769.05	1381931.85	Аналитический метод	0.20	-
н2733	509781.05	1381928.10	Аналитический метод	0.20	-
н2734	509793.30	1381923.60	Аналитический метод	0.20	-
н2735	509809.80	1381918.60	Аналитический метод	0.20	-
н2736	509828.05	1381915.35	Аналитический метод	0.20	-
н2737	509845.30	1381910.85	Аналитический метод	0.20	-
н2738	509859.80	1381906.35	Аналитический метод	0.20	-
н2739	509871.30	1381897.60	Аналитический метод	0.20	-
н2740	509884.55	1381889.85	Аналитический метод	0.20	-
н2741	509895.55	1381881.60	Аналитический метод	0.20	-
н2742	509909.30	1381870.85	Аналитический метод	0.20	-
н2743	509915.80	1381865.85	Аналитический метод	0.20	-
н2744	509920.30	1381857.60	Аналитический метод	0.20	-
н2745	509923.30	1381855.10	Аналитический метод	0.20	-
н2746	509924.05	1381841.10	Аналитический метод	0.20	-
н2747	509925.30	1381823.85	Аналитический метод	0.20	-
н2748	509929.80	1381801.60	Аналитический метод	0.20	-
н2749	509934.30	1381780.60	Аналитический метод	0.20	-
н2750	509934.30	1381750.85	Аналитический метод	0.20	-
н2751	509928.55	1381731.10	Аналитический метод	0.20	-
н2752	509927.30	1381727.10	Аналитический метод	0.20	-
н2753	509926.55	1381724.85	Аналитический метод	0.20	-
н2754	509926.30	1381723.85	Аналитический метод	0.20	-
н2755	509925.30	1381718.35	Аналитический метод	0.20	-
н2756	509924.55	1381715.85	Аналитический метод	0.20	-

2. Сведения о характерных точках границ объекта					
Обозначение характерных точек границ	**Координаты, м**		**Метод определения координат характерной точки**	**Средняя квадратическая погрешность положения характерной точки (Mt), м**	**Описание обозначения точки на местности (при наличии)**
	X	**Y**			
1	**2**	**3**	**4**	**5**	**6**
н2757	509925.30	1381712.85	Аналитический метод	0.20	-
н2758	509929.05	1381714.10	Аналитический метод	0.20	-
н2759	509933.80	1381719.35	Аналитический метод	0.20	-
н2760	509934.80	1381720.35	Аналитический метод	0.20	-
н2761	509936.05	1381720.60	Аналитический метод	0.20	-
н2762	509946.80	1381722.35	Аналитический метод	0.20	-
н2763	509959.05	1381724.85	Аналитический метод	0.20	-
н2764	509971.05	1381724.85	Аналитический метод	0.20	-
н2765	509984.30	1381722.85	Аналитический метод	0.20	-
н2766	509993.30	1381717.10	Аналитический метод	0.20	-
н2767	510000.80	1381713.35	Аналитический метод	0.20	-
н2768	510007.80	1381707.10	Аналитический метод	0.20	-
н2769	510009.05	1381700.10	Аналитический метод	0.20	-
н2770	510027.05	1381694.35	Аналитический метод	0.20	-
н2771	510034.05	1381680.35	Аналитический метод	0.20	-
н2772	510049.30	1381657.35	Аналитический метод	0.20	-
н2773	510060.05	1381628.85	Аналитический метод	0.20	-
н2774	510068.30	1381590.85	Аналитический метод	0.20	-
н2775	510091.05	1381526.60	Аналитический метод	0.20	-
н2776	510103.80	1381498.10	Аналитический метод	0.20	-
н2777	510122.30	1381468.10	Аналитический метод	0.20	-
н2778	510150.80	1381430.10	Аналитический метод	0.20	-
н2779	510183.30	1381390.10	Аналитический метод	0.20	-
н2780	510215.05	1381358.35	Аналитический метод	0.20	-
н2781	510255.05	1381334.35	Аналитический метод	0.20	-
н2782	510304.55	1381295.60	Аналитический метод	0.20	-

2. Сведения о характерных точках границ объекта

Обозначение характерных точек границ	Координаты, м		Метод определения координат характерной точки	Средняя квадратическая погрешность положения характерной точки (Mt), м	Описание обозначения точки на местности (при наличии)
	X	Y			
1	2	3	4	5	6
н2783	510313.30	1381284.60	Аналитический метод	0.20	-
н2784	510354.05	1381244.60	Аналитический метод	0.20	-
н2785	510380.05	1381227.60	Аналитический метод	0.20	-
н2786	510399.80	1381207.35	Аналитический метод	0.20	-
н2787	510449.30	1381152.60	Аналитический метод	0.20	-
н2788	510476.05	1381115.85	Аналитический метод	0.20	-
н2789	510501.30	1381084.10	Аналитический метод	0.20	-
н2790	510509.05	1381069.35	Аналитический метод	0.20	-
н2791	510533.05	1381030.60	Аналитический метод	0.20	-
н2792	510563.55	1380991.35	Аналитический метод	0.20	-
н2793	510583.30	1380957.10	Аналитический метод	0.20	-
н2794	510591.55	1380948.85	Аналитический метод	0.20	-
н2795	510602.30	1380928.35	Аналитический метод	0.20	-
н2796	510606.80	1380917.60	Аналитический метод	0.20	-
н2797	510607.80	1380912.10	Аналитический метод	0.20	-
н2798	510608.30	1380912.10	Аналитический метод	0.20	-
н2799	510632.80	1380909.60	Аналитический метод	0.20	-
н2800	510616.80	1380938.60	Аналитический метод	0.20	-
н2801	510597.80	1380976.10	Аналитический метод	0.20	-
н2802	510578.80	1381003.35	Аналитический метод	0.20	-
н2803	510552.05	1381038.85	Аналитический метод	0.20	-
н2804	510528.05	1381087.10	Аналитический метод	0.20	-
н2805	510500.05	1381136.10	Аналитический метод	0.20	-
н2806	510484.80	1381155.85	Аналитический метод	0.20	-
н2807	510443.55	1381188.10	Аналитический метод	0.20	-
н2808	510404.30	1381228.10	Аналитический метод	0.20	-

2. Сведения о характерных точках границ объекта

Обозначение характерных точек границ	Координаты, м		Метод определения координат характерной точки	Средняя квадратическая погрешность положения характерной точки (Mt), м	Описание обозначения точки на местности (при наличии)
	X	Y			
1	2	3	4	5	6
н2809	510370.55	1381259.35	Аналитический метод	0.20	-
н2810	510342.05	1381291.60	Аналитический метод	0.20	-
н2811	510286.05	1381337.35	Аналитический метод	0.20	-
н2812	510258.80	1381370.35	Аналитический метод	0.20	-
н2813	510219.30	1381410.35	Аналитический метод	0.20	-
н2814	510179.30	1381461.35	Аналитический метод	0.20	-
н2815	510154.55	1381506.35	Аналитический метод	0.20	-
н2816	510126.80	1381574.35	Аналитический метод	0.20	-
н2817	510114.05	1381607.35	Аналитический метод	0.20	-
н2818	510114.05	1381616.85	Аналитический метод	0.20	-
н2819	510120.30	1381628.35	Аналитический метод	0.20	-
н2820	510136.80	1381633.35	Аналитический метод	0.20	-
н2821	510156.55	1381645.35	Аналитический метод	0.20	-
н2822	510173.55	1381650.60	Аналитический метод	0.20	-
н2823	510155.55	1381675.85	Аналитический метод	0.20	-
н2824	510140.30	1381695.85	Аналитический метод	0.20	-
н2825	510129.05	1381705.60	Аналитический метод	0.20	-
н2826	510112.05	1381720.10	Аналитический метод	0.20	-
н2827	510101.30	1381730.85	Аналитический метод	0.20	-
н2828	510086.05	1381743.60	Аналитический метод	0.20	-
н2829	510072.55	1381755.60	Аналитический метод	0.20	-
н2830	510065.80	1381760.60	Аналитический метод	0.20	-
н2831	510062.55	1381762.35	Аналитический метод	0.20	-
н2832	510063.05	1381762.85	Аналитический метод	0.20	-
н2833	510062.55	1381764.85	Аналитический метод	0.20	-
н2834	510061.30	1381767.35	Аналитический метод	0.20	-

2. Сведения о характерных точках границ объекта					
Обозначение характерных точек границ	**Координаты, м**		**Метод определения координат характерной точки**	**Средняя квадратическая погрешность положения характерной точки (Mt), м**	**Описание обозначения точки на местности (при наличии)**
	X	**Y**			
1	**2**	**3**	**4**	**5**	**6**
н2835	510058.55	1381769.85	Аналитический метод	0.20	-
н2836	510060.55	1381771.85	Аналитический метод	0.20	-
н2837	510064.30	1381778.85	Аналитический метод	0.20	-
н2838	510072.55	1381788.35	Аналитический метод	0.20	-
н2839	510082.80	1381797.10	Аналитический метод	0.20	-
н2840	510093.05	1381804.85	Аналитический метод	0.20	-
н2841	510106.30	1381806.10	Аналитический метод	0.20	-
н2842	510112.55	1381802.85	Аналитический метод	0.20	-
н2843	510119.55	1381802.35	Аналитический метод	0.20	-
н2844	510123.30	1381792.85	Аналитический метод	0.20	-
н2845	510127.80	1381788.35	Аналитический метод	0.20	-
н2846	510132.30	1381787.10	Аналитический метод	0.20	-
н2847	510138.05	1381778.10	Аналитический метод	0.20	-
н2848	510147.55	1381768.60	Аналитический метод	0.20	-
н2849	510162.05	1381759.10	Аналитический метод	0.20	-
н2850	510173.05	1381750.85	Аналитический метод	0.20	-
н2851	510183.80	1381745.85	Аналитический метод	0.20	-
н2852	510196.55	1381738.85	Аналитический метод	0.20	-
н2853	510210.30	1381731.85	Аналитический метод	0.20	-
н2854	510227.05	1381724.10	Аналитический метод	0.20	-
н2855	510232.55	1381719.10	Аналитический метод	0.20	-
н2856	510246.55	1381708.35	Аналитический метод	0.20	-
н2857	510255.55	1381702.60	Аналитический метод	0.20	-
н2858	510263.80	1381694.85	Аналитический метод	0.20	-
н2859	510274.55	1381690.35	Аналитический метод	0.20	-
н2860	510306.30	1381681.60	Аналитический метод	0.20	-

2. Сведения о характерных точках границ объекта

Обозначение характерных точек границ	Координаты, м		Метод определения координат характерной точки	Средняя квадратическая погрешность положения характерной точки (Mt), м	Описание обозначения точки на местности (при наличии)
	X	Y			
1	2	3	4	5	6
н2861	510320.30	1381675.85	Аналитический метод	0.20	-
н2862	510331.80	1381658.10	Аналитический метод	0.20	-
н2863	510347.55	1381614.35	Аналитический метод	0.20	-
н2864	510358.55	1381592.10	Аналитический метод	0.20	-
н2865	510385.05	1381560.85	Аналитический метод	0.20	-
н2866	510424.55	1381521.60	Аналитический метод	0.20	-
н2867	510456.30	1381490.35	Аналитический метод	0.20	-
н2868	510494.30	1381455.60	Аналитический метод	0.20	-
н2869	510513.30	1381440.85	Аналитический метод	0.20	-
н2870	510534.30	1381428.85	Аналитический метод	0.20	-
н2871	510559.80	1381403.35	Аналитический метод	0.20	-
н2872	510601.05	1381366.60	Аналитический метод	0.20	-
н2873	510632.80	1381344.35	Аналитический метод	0.20	-
н2874	510704.55	1381289.10	Аналитический метод	0.20	-
н2875	510735.05	1381263.10	Аналитический метод	0.20	-
н2876	510756.05	1381253.60	Аналитический метод	0.20	-
н2877	510761.11	1381261.43	Аналитический метод	0.20	-
н2878	510684.88	1381328.97	Аналитический метод	0.20	-
н2879	510584.36	1381438.43	Аналитический метод	0.20	-
н2880	510406.51	1381575.32	Аналитический метод	0.20	-
н2550	510362.33	1381671.39	Аналитический метод	0.20	-
н2881	508497.80	1384166.24	Аналитический метод	0.20	-
н2882	508496.50	1384183.15	Аналитический метод	0.20	-
н2883	508495.25	1384200.90	Аналитический метод	0.20	-
н2884	508492.00	1384230.65	Аналитический метод	0.20	-
н2885	508488.75	1384265.65	Аналитический метод	0.20	-

2. Сведения о характерных точках границ объекта					
Обозначение характерных точек границ	**Координаты, м**		**Метод определения координат характерной точки**	**Средняя квадратическая погрешность положения характерной точки (Mt), м**	**Описание обозначения точки на местности (при наличии)**
	X	**Y**			
1	**2**	**3**	**4**	**5**	**6**
н2886	508487.00	1384276.90	Аналитический метод	0.20	-
н2887	508480.50	1384294.40	Аналитический метод	0.20	-
н2888	508472.00	1384317.65	Аналитический метод	0.20	-
н2889	508460.50	1384345.69	Аналитический метод	0.20	-
н2890	508339.56	1384470.30	Аналитический метод	0.20	-
н2891	508231.17	1384527.70	Аналитический метод	0.20	-
н2892	508065.44	1384678.77	Аналитический метод	0.20	-
н2893	507998.90	1384626.94	Аналитический метод	0.20	-
н2894	507942.61	1384633.68	Аналитический метод	0.20	-
н2895	507882.57	1384678.38	Аналитический метод	0.20	-
н2896	507783.37	1384781.46	Аналитический метод	0.20	-
н2897	507774.69	1384812.82	Аналитический метод	0.20	-
н2898	507760.50	1384841.40	Аналитический метод	0.20	-
н2899	507760.50	1384842.15	Аналитический метод	0.20	-
н2900	507756.25	1384854.40	Аналитический метод	0.20	-
н2901	507743.50	1384881.65	Аналитический метод	0.20	-
н2902	507736.00	1384896.65	Аналитический метод	0.20	-
н2903	507718.75	1384929.65	Аналитический метод	0.20	-
н2904	507708.00	1384953.40	Аналитический метод	0.20	-
н2905	507704.25	1384963.65	Аналитический метод	0.20	-
н2906	507710.00	1384978.15	Аналитический метод	0.20	-
н2907	507711.10	1384979.30	Аналитический метод	0.20	-
н2908	507632.54	1385071.31	Аналитический метод	0.20	-
н2909	507576.59	1385052.50	Аналитический метод	0.20	-
н2910	507537.84	1385055.31	Аналитический метод	0.20	-
н2911	507514.68	1385126.19	Аналитический метод	0.20	-

2. Сведения о характерных точках границ объекта					
Обозначение характерных точек границ	**Координаты, м**		**Метод определения координат характерной точки**	**Средняя квадратическая погрешность положения характерной точки (Mt), м**	**Описание обозначения точки на местности (при наличии)**
	X	**Y**			
1	**2**	**3**	**4**	**5**	**6**
н2912	507489.66	1385185.45	Аналитический метод	0.20	-
н2913	507440.72	1385234.94	Аналитический метод	0.20	-
н2914	507434.12	1385229.46	Аналитический метод	0.20	-
н2915	507421.67	1385219.11	Аналитический метод	0.20	-
н2916	507452.04	1385163.04	Аналитический метод	0.20	-
н2917	507458.61	1385111.20	Аналитический метод	0.20	-
н2918	507449.59	1385061.41	Аналитический метод	0.20	-
н2919	507475.42	1384985.08	Аналитический метод	0.20	-
н2920	507325.30	1384983.52	Аналитический метод	0.20	-
н2921	507228.45	1385001.74	Аналитический метод	0.20	-
н2922	507190.47	1385019.02	Аналитический метод	0.20	-
н2923	507184.55	1385021.71	Аналитический метод	0.20	-
н2924	507121.43	1385083.46	Аналитический метод	0.20	-
н2925	507105.18	1385099.36	Аналитический метод	0.20	-
н2926	506968.59	1385438.55	Аналитический метод	0.20	-
н2927	506960.66	1385435.20	Аналитический метод	0.20	-
н2928	507097.12	1385095.01	Аналитический метод	0.20	-
н2929	507060.53	1385086.28	Аналитический метод	0.20	-
н2930	506967.43	1385229.54	Аналитический метод	0.20	-
н2931	506808.03	1385609.22	Аналитический метод	0.20	-
н2932	506880.32	1385644.48	Аналитический метод	0.20	-
н2933	506887.28	1385647.88	Аналитический метод	0.20	-
н2934	506881.58	1385662.29	Аналитический метод	0.20	-
н2935	506872.20	1385659.68	Аналитический метод	0.20	-
н2936	506872.05	1385659.96	Аналитический метод	0.20	-
н2937	506857.72	1385656.08	Аналитический метод	0.20	-

2. Сведения о характерных точках границ объекта

Обозначение характерных точек границ	Координаты, м		Метод определения координат характерной точки	Средняя квадратическая погрешность положения характерной точки (Mt), м	Описание обозначения точки на местности (при наличии)
	X	Y			
1	2	3	4	5	6
н2938	506823.97	1385639.83	Аналитический метод	0.20	-
н2939	506777.47	1385614.08	Аналитический метод	0.20	-
н2940	506782.97	1385581.58	Аналитический метод	0.20	-
н2941	506797.47	1385551.08	Аналитический метод	0.20	-
н2942	506820.47	1385498.33	Аналитический метод	0.20	-
н2943	506841.97	1385447.08	Аналитический метод	0.20	-
н2944	506861.72	1385403.08	Аналитический метод	0.20	-
н2945	506898.48	1385317.57	Аналитический метод	0.20	-
н2946	506933.98	1385220.32	Аналитический метод	0.20	-
н2947	506963.23	1385154.82	Аналитический метод	0.20	-
н2948	507000.73	1385086.82	Аналитический метод	0.20	-
н2949	507039.98	1385022.07	Аналитический метод	0.20	-
н2950	507064.23	1385003.82	Аналитический метод	0.20	-
н2951	507100.98	1384978.32	Аналитический метод	0.20	-
н2952	507166.48	1384939.57	Аналитический метод	0.20	-
н2953	507185.10	1384878.67	Аналитический метод	0.20	-
н2954	507245.36	1384862.61	Аналитический метод	0.20	-
н2955	507267.68	1384863.75	Аналитический метод	0.20	-
н2956	507442.61	1384872.67	Аналитический метод	0.20	-
н2957	507514.64	1384901.48	Аналитический метод	0.20	-
н2958	507569.19	1384905.96	Аналитический метод	0.20	-
н2959	507661.17	1384810.63	Аналитический метод	0.20	-
н2960	507675.80	1384720.93	Аналитический метод	0.20	-
н2961	507911.03	1384494.78	Аналитический метод	0.20	-
н2962	507836.79	1384484.00	Аналитический метод	0.20	-
н2963	507799.01	1384466.29	Аналитический метод	0.20	-

2. Сведения о характерных точках границ объекта

Обозначение характерных точек границ	Координаты, м		Метод определения координат характерной точки	Средняя квадратическая погрешность положения характерной точки (Mt), м	Описание обозначения точки на местности (при наличии)
	X	Y			
1	2	3	4	5	6
н2964	507740.43	1384408.52	Аналитический метод	0.20	-
н2965	507547.60	1384514.79	Аналитический метод	0.20	-
н2966	507441.09	1384613.68	Аналитический метод	0.20	-
н2967	507390.71	1384628.34	Аналитический метод	0.20	-
н2968	507399.67	1384597.61	Аналитический метод	0.20	-
н2969	507400.38	1384596.18	Аналитический метод	0.20	-
н2970	507429.89	1384498.08	Аналитический метод	0.20	-
н2971	507456.21	1384483.60	Аналитический метод	0.20	-
н2972	507564.08	1384424.24	Аналитический метод	0.20	-
н2973	507518.18	1384375.32	Аналитический метод	0.20	-
н2974	507609.22	1384399.61	Аналитический метод	0.20	-
н2975	507680.15	1384398.82	Аналитический метод	0.20	-
н2976	507771.56	1384391.73	Аналитический метод	0.20	-
н2977	507783.38	1384398.43	Аналитический метод	0.20	-
н2978	507816.87	1384419.31	Аналитический метод	0.20	-
н2979	507839.72	1384423.64	Аналитический метод	0.20	-
н2980	507884.64	1384421.28	Аналитический метод	0.20	-
н2981	507933.10	1384412.22	Аналитический метод	0.20	-
н2982	507974.08	1384398.82	Аналитический метод	0.20	-
н2983	507990.80	1384389.83	Аналитический метод	0.20	-
н2984	508002.37	1384392.08	Аналитический метод	0.20	-
н2985	508065.69	1384385.01	Аналитический метод	0.20	-
н2986	508159.65	1384388.81	Аналитический метод	0.20	-
н2987	508161.25	1384392.90	Аналитический метод	0.20	-
н2988	508166.25	1384401.15	Аналитический метод	0.20	-
н2989	508174.00	1384409.40	Аналитический метод	0.20	-

2. Сведения о характерных точках границ объекта

Обозначение характерных точек границ	Координаты, м		Метод определения координат характерной точки	Средняя квадратическая погрешность положения характерной точки (Mt), м	Описание обозначения точки на местности (при наличии)
	X	Y			
1	2	3	4	5	6
н2990	508176.75	1384412.65	Аналитический метод	0.20	-
н2991	508177.00	1384412.65	Аналитический метод	0.20	-
н2992	508181.50	1384412.15	Аналитический метод	0.20	-
н2993	508189.25	1384410.90	Аналитический метод	0.20	-
н2994	508207.25	1384406.40	Аналитический метод	0.20	-
н2995	508221.25	1384401.90	Аналитический метод	0.20	-
н2996	508234.75	1384396.90	Аналитический метод	0.20	-
н2997	508246.75	1384390.40	Аналитический метод	0.20	-
н2998	508255.50	1384384.65	Аналитический метод	0.20	-
н2999	508261.25	1384380.40	Аналитический метод	0.20	-
н3000	508276.00	1384370.90	Аналитический метод	0.20	-
н3001	508284.25	1384363.90	Аналитический метод	0.20	-
н3002	508295.00	1384356.15	Аналитический метод	0.20	-
н3003	508302.50	1384350.40	Аналитический метод	0.20	-
н3004	508313.25	1384341.15	Аналитический метод	0.20	-
н3005	508322.25	1384332.90	Аналитический метод	0.20	-
н3006	508329.00	1384325.40	Аналитический метод	0.20	-
н3007	508332.25	1384320.90	Аналитический метод	0.20	-
н3008	508341.75	1384310.15	Аналитический метод	0.20	-
н3009	508345.50	1384302.40	Аналитический метод	0.20	-
н3010	508352.50	1384292.40	Аналитический метод	0.20	-
н3011	508357.00	1384284.65	Аналитический метод	0.20	-
н3012	508362.75	1384275.90	Аналитический метод	0.20	-
н3013	508367.75	1384264.90	Аналитический метод	0.20	-
н3014	508372.25	1384256.15	Аналитический метод	0.20	-
н3015	508376.00	1384249.15	Аналитический метод	0.20	-

2. Сведения о характерных точках границ объекта

Обозначение характерных точек границ	Координаты, м		Метод определения координат характерной точки	Средняя квадратическая погрешность положения характерной точки (Mt), м	Описание обозначения точки на местности (при наличии)
	X	Y			
1	2	3	4	5	6
н3016	508379.75	1384240.15	Аналитический метод	0.20	-
н3017	508382.25	1384232.15	Аналитический метод	0.20	-
н3018	508383.50	1384222.65	Аналитический метод	0.20	-
н3019	508386.25	1384213.15	Аналитический метод	0.20	-
н3020	508388.00	1384190.90	Аналитический метод	0.20	-
н3021	508387.50	1384179.40	Аналитический метод	0.20	-
н3022	508387.25	1384177.65	Аналитический метод	0.20	-
н3023	508381.49	1384168.46	Аналитический метод	0.20	-
н2881	508497.80	1384166.24	Аналитический метод	0.20	-
н2986	508159.65	1384388.81	Аналитический метод	0.20	-
н3024	508156.25	1384380.15	Аналитический метод	0.20	-
н3025	508150.50	1384364.90	Аналитический метод	0.20	-
н3026	508147.25	1384355.40	Аналитический метод	0.20	-
н3027	508146.50	1384347.15	Аналитический метод	0.20	-
н3028	508138.53	1384341.68	Аналитический метод	0.20	-
н3029	508093.58	1384312.06	Аналитический метод	0.20	-
н3030	508073.37	1384308.20	Аналитический метод	0.20	-
н3031	508055.85	1384330.94	Аналитический метод	0.20	-
н3032	508045.21	1384350.24	Аналитический метод	0.20	-
н3033	508020.84	1384373.43	Аналитический метод	0.20	-
н3034	507988.81	1384390.69	Аналитический метод	0.20	-
н3035	507879.66	1384368.26	Аналитический метод	0.20	-
н3036	507926.00	1384329.38	Аналитический метод	0.20	-
н3037	507916.40	1384291.31	Аналитический метод	0.20	-
н3038	507848.99	1384208.82	Аналитический метод	0.20	-
н3039	507963.10	1384049.36	Аналитический метод	0.20	-

2. Сведения о характерных точках границ объекта

Обозначение характерных точек границ	Координаты, м		Метод определения координат характерной точки	Средняя квадратическая погрешность положения характерной точки (Mt), м	Описание обозначения точки на местности (при наличии)
	X	Y			
1	2	3	4	5	6
н3040	507882.86	1383996.06	Аналитический метод	0.20	-
н3041	507942.89	1383895.23	Аналитический метод	0.20	-
н3042	507934.17	1383853.43	Аналитический метод	0.20	-
н3043	507893.65	1383811.77	Аналитический метод	0.20	-
н3044	507934.14	1383753.10	Аналитический метод	0.20	-
н3045	507974.48	1383783.83	Аналитический метод	0.20	-
н3046	507972.44	1383786.39	Аналитический метод	0.20	-
н3047	507980.69	1383792.20	Аналитический метод	0.20	-
н3048	507982.47	1383789.92	Аналитический метод	0.20	-
н3049	508054.87	1383845.10	Аналитический метод	0.20	-
н3050	508003.95	1383949.33	Аналитический метод	0.20	-
н3051	508094.90	1383998.02	Аналитический метод	0.20	-
н3052	508155.03	1384033.93	Аналитический метод	0.20	-
н3053	508180.73	1384050.47	Аналитический метод	0.20	-
н3054	508232.18	1384083.58	Аналитический метод	0.20	-
н3055	508336.00	1384169.33	Аналитический метод	0.20	-
н3056	508365.26	1384214.26	Аналитический метод	0.20	-
н3057	508342.60	1384261.32	Аналитический метод	0.20	-
н3058	508331.39	1384288.07	Аналитический метод	0.20	-
н3059	508342.78	1384302.77	Аналитический метод	0.20	-
н3060	508329.11	1384322.78	Аналитический метод	0.20	-
н3061	508319.62	1384315.16	Аналитический метод	0.20	-
н3062	508226.31	1384391.50	Аналитический метод	0.20	-
н2986	508159.65	1384388.81	Аналитический метод	0.20	-
н2986	508159.65	1384388.81	Аналитический метод	0.20	-
н2547	509229.82	1384245.52	Аналитический метод	0.20	-

2. Сведения о характерных точках границ объекта

Обозначение характерных точек границ	Координаты, м		Метод определения координат характерной точки	Средняя квадратическая погрешность положения характерной точки (Mt), м	Описание обозначения точки на местности (при наличии)
	X	Y			
1	2	3	4	5	6
н3063	509207.14	1384273.78	Аналитический метод	0.20	-
н3064	509185.46	1384256.74	Аналитический метод	0.20	-
н3065	509123.17	1384213.98	Аналитический метод	0.20	-
н3066	509122.72	1384213.72	Аналитический метод	0.20	-
н3067	509075.00	1384185.50	Аналитический метод	0.20	-
н3068	509069.23	1384167.06	Аналитический метод	0.20	-
н3069	509067.10	1384157.98	Аналитический метод	0.20	-
н2522	509083.72	1384141.69	Аналитический метод	0.20	-
н2549	509087.68	1384146.67	Аналитический метод	0.20	-
н2548	509146.71	1384184.76	Аналитический метод	0.20	-
н2547	509229.82	1384245.52	Аналитический метод	0.20	-

3. Сведения о характерных точках части (частей) границы объекта

Обозначение характерных точек части границы	Координаты, м		Метод определения координат характерной точки	Средняя квадратическая погрешность положения характерной точки (Mt), м	Описание обозначения точки на местности (при наличии)
	X	Y			
1	2	3	4	5	6
-	-	-	-	-	-

Раздел 3

Сведения о местоположении измененных (уточненных) границ объекта

1. Система координат -

2. Сведения о характерных точках границ объекта

Обозначение характерных точек границ	Существующие координаты, м		Измененные (уточненные) координаты, м		Метод определения координат характерной точки	Средняя квадратическая погрешность положения характерной точки (Mt), м	Описание обозначения точки на местности (при наличии)
	X	Y	X	Y			
1	2	3	4	5	6	7	8
-	-	-	-	-	-	-	

3. Сведения о характерных точках части (частей) границы объекта

Обозначение характерных точек части границы	Существующие координаты, м		Измененные (уточненные) координаты, м		Метод определения координат характерной точки	Средняя квадратическая погрешность положения характерной точки (Mt), м	Описание обозначения точки на местности (при наличии)
	X	Y	X	Y			
1	2	3	4	5	6	7	8
-	-	-	-	-	-	-	

Раздел 4

Обзорная схема границ объекта

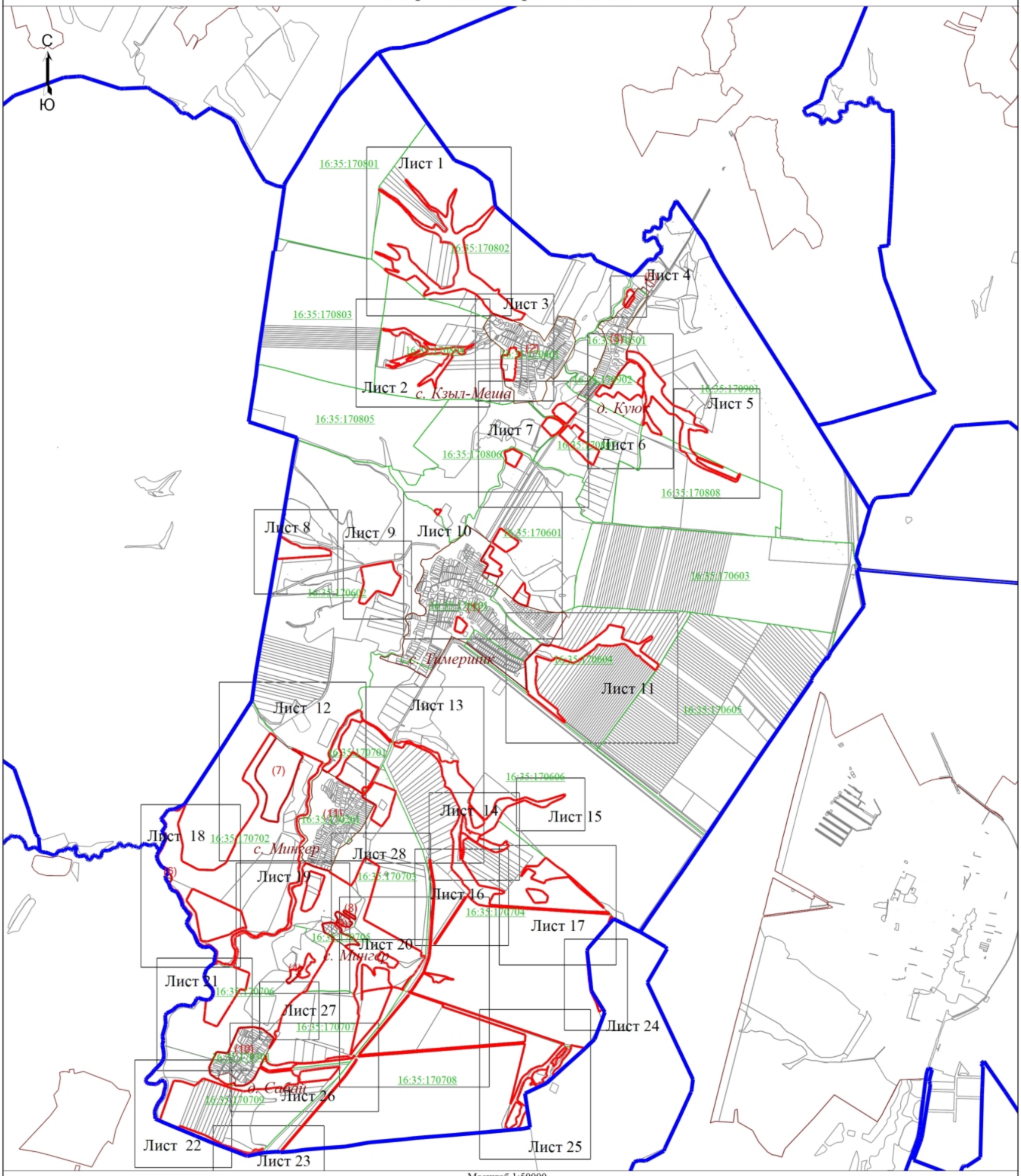

Масштаб 1:50000

Условные обозначения

- Граница территориальной зоны - Зона объектов сельскохозяйственного назначения
- Граница земельного участка
- Граница населенного пункта
- Граница муниципального образования - Тимершикское сельское поселение
- Граница кадастрового квартала

16:35:170701 - Номер кадастрового квартала

с. Кзыл-Меша - Наименование населенного пункта

Подпись _____

Дата "01" сентября 2020 г.

Место для оттиска печати (при наличии) лица, составившего описание местоположения границ объекта

Раздел 4

План границ объекта

Лист 1

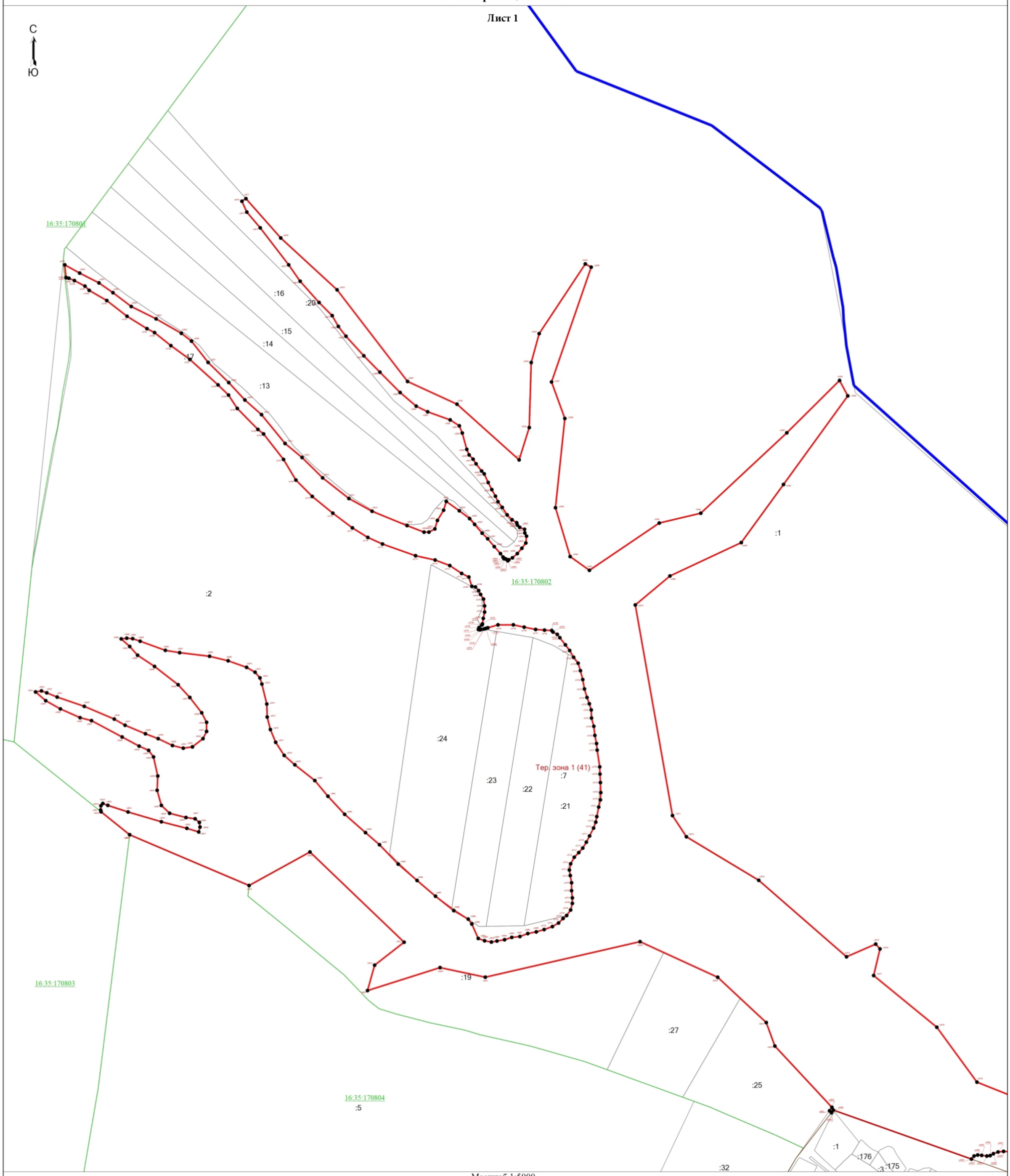

Масштаб 1:5000

Условные обозначения

- Граница территориальной зоны - Зона объектов сельскохозяйственного назначения
- н1 - Обозначение новой характерной точки
- Граница земельного участка
- Граница населенного пункта
- Граница муниципального образования - Тимершикское сельское поселение
- Граница кадастрового квартала
- 16:35:170801 - Номер кадастрового квартала

Подпись _____

Дата "01" сентября 2020 г.

Место для оттиска печати (при наличии) лица, составившего описание местоположения границ объекта

Раздел 4

План границ объекта

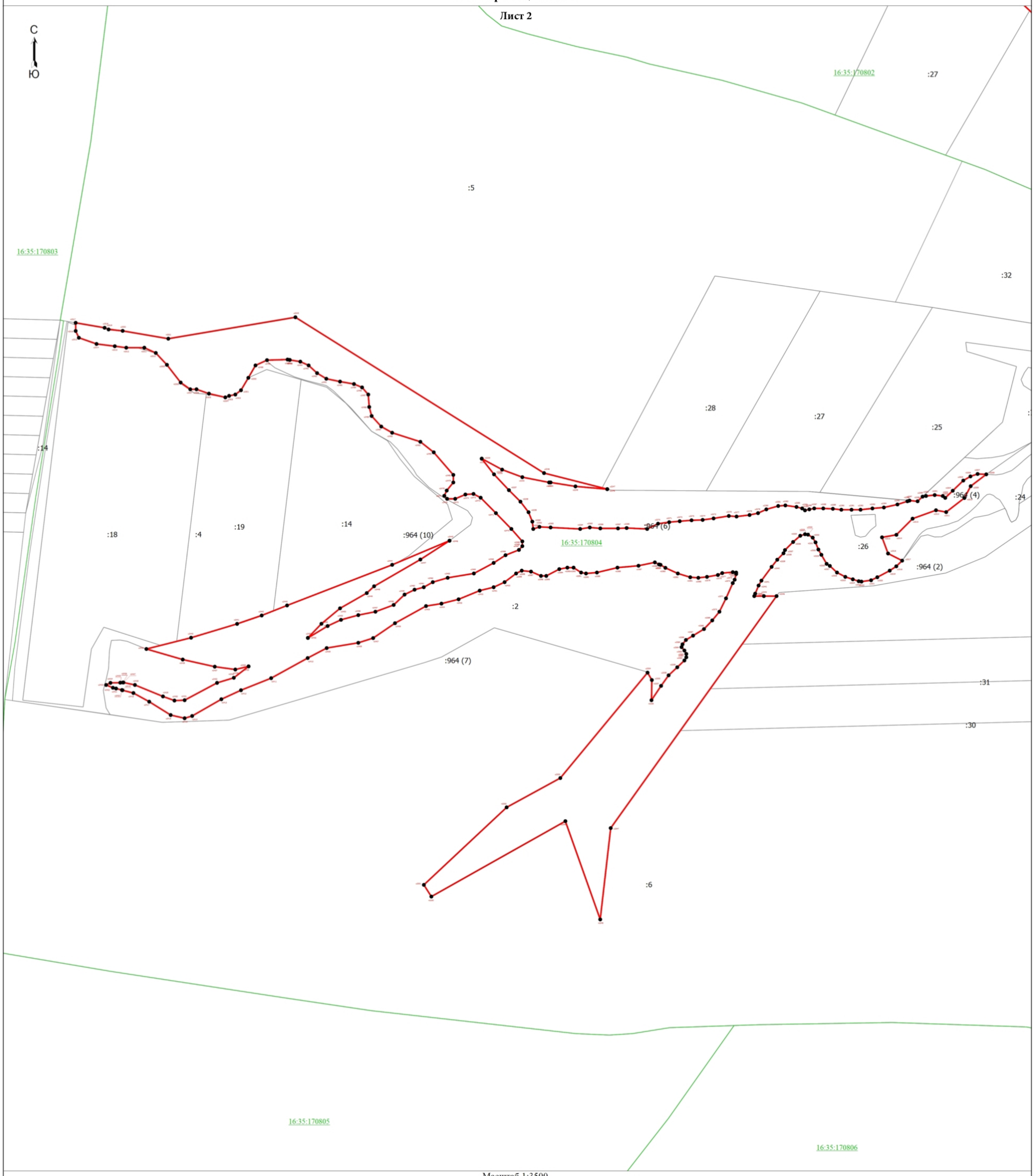

Масштаб 1:3500

Условные обозначения

- Граница территориальной зоны - Зона объектов сельскохозяйственного назначения

н1 - Обозначение новой характерной точки

:4 - Кадастровый номер земельного участка

- Граница земельного участка

- Граница кадастрового квартала

16:35:170802 - Номер кадастрового квартала

Подпись _____

Дата "01" сентября 2020 г.

Место для оттиска печати (при наличии) лица, составившего описание местоположения границ объекта

Раздел 4

План границ объекта

Лист 3

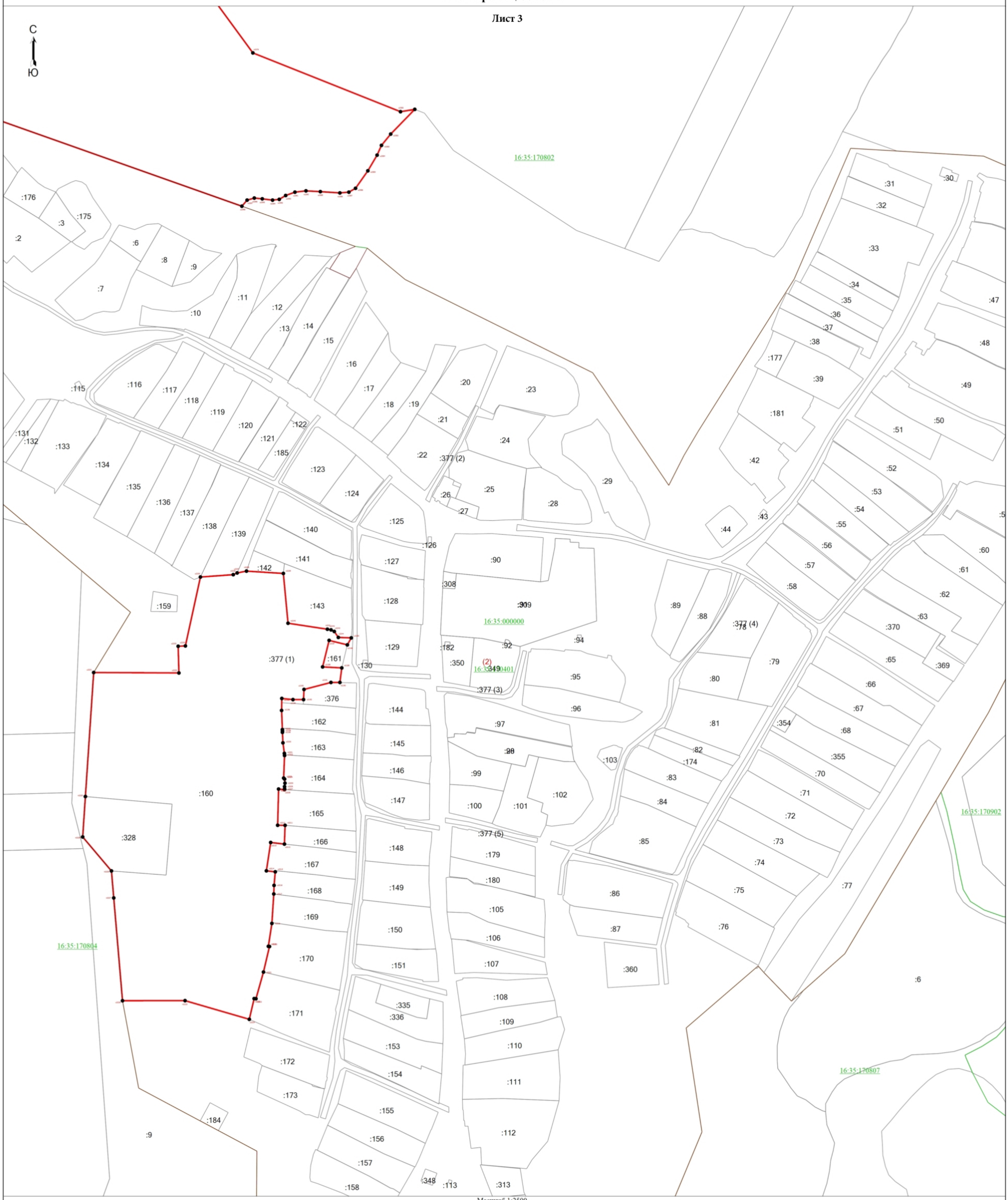

Масштаб 1:2500

Условные обозначения

- Граница территориальной зоны -Зона объектов сельскохозяйственного назначения
- н1 - Обозначение новой характерной точки
- :4 - Кадастровый номер земельного участка
- Граница земельного участка
- Граница населенного пункта
- Граница кадастрового квартала
- 16:35:000000 - Номер кадастрового квартала

Подпись _____

Дата "01" сентября 2020 г.

Место для оттиска печати (при наличии) лица, составившего описание местоположения границ объекта

Раздел 4

План границ объекта

Лист 4

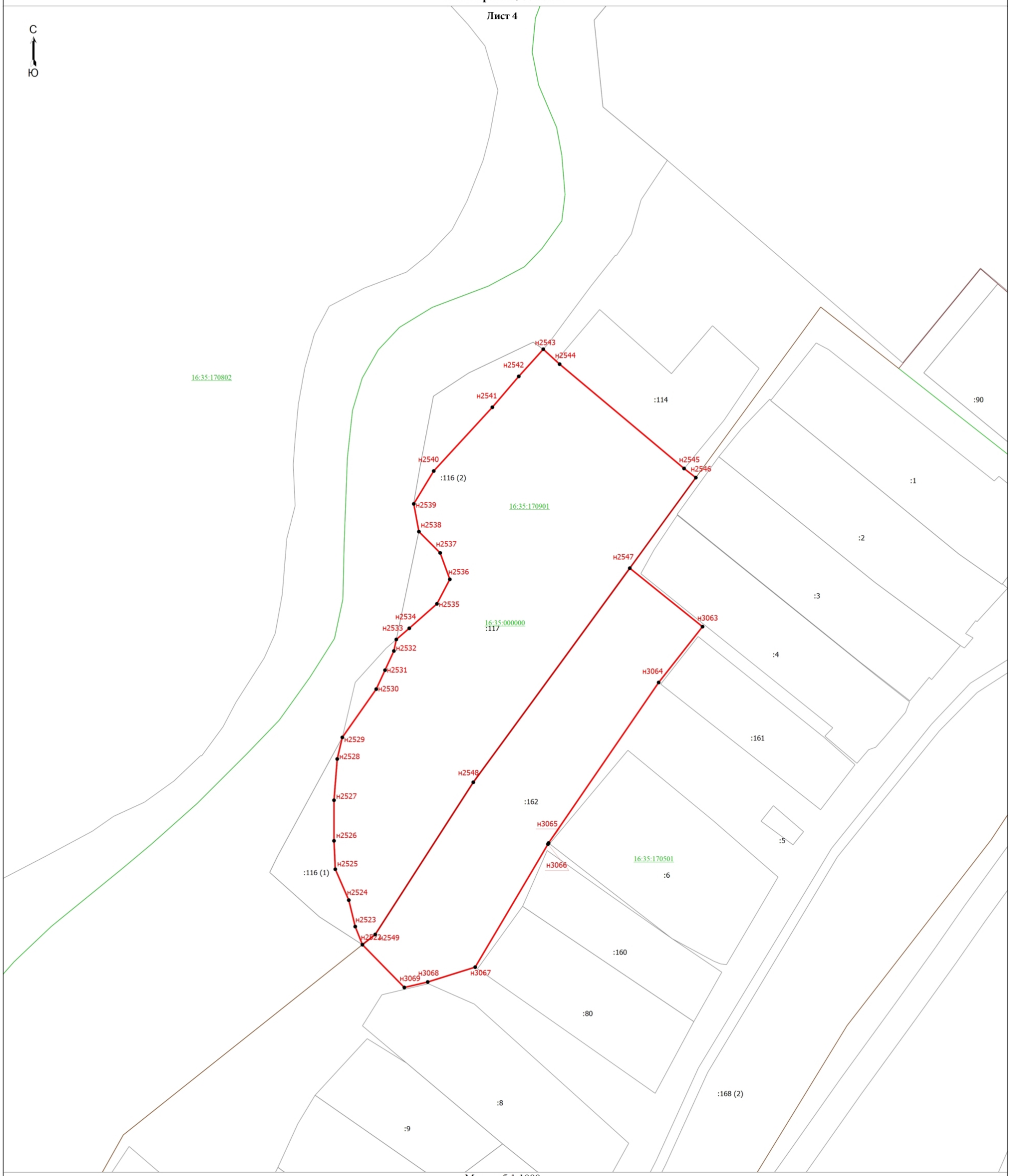

Масштаб 1:1000

Условные обозначения

- Граница территориальной зоны - Зона объектов сельскохозяйственного назначения
- н1 - Обозначение новой характерной точки
- :4 - Кадастровый номер земельного участка
- Граница земельного участка
- Граница населенного пункта
- Граница кадастрового квартала
- 16:35:000000 - Номер кадастрового квартала

Подпись _____

Дата "__01__" __сентября__ __2020__ г.

Место для оттиска печати (при наличии) лица, составившего описание местоположения границ объекта

Раздел 4

План границ объекта

Лист 5

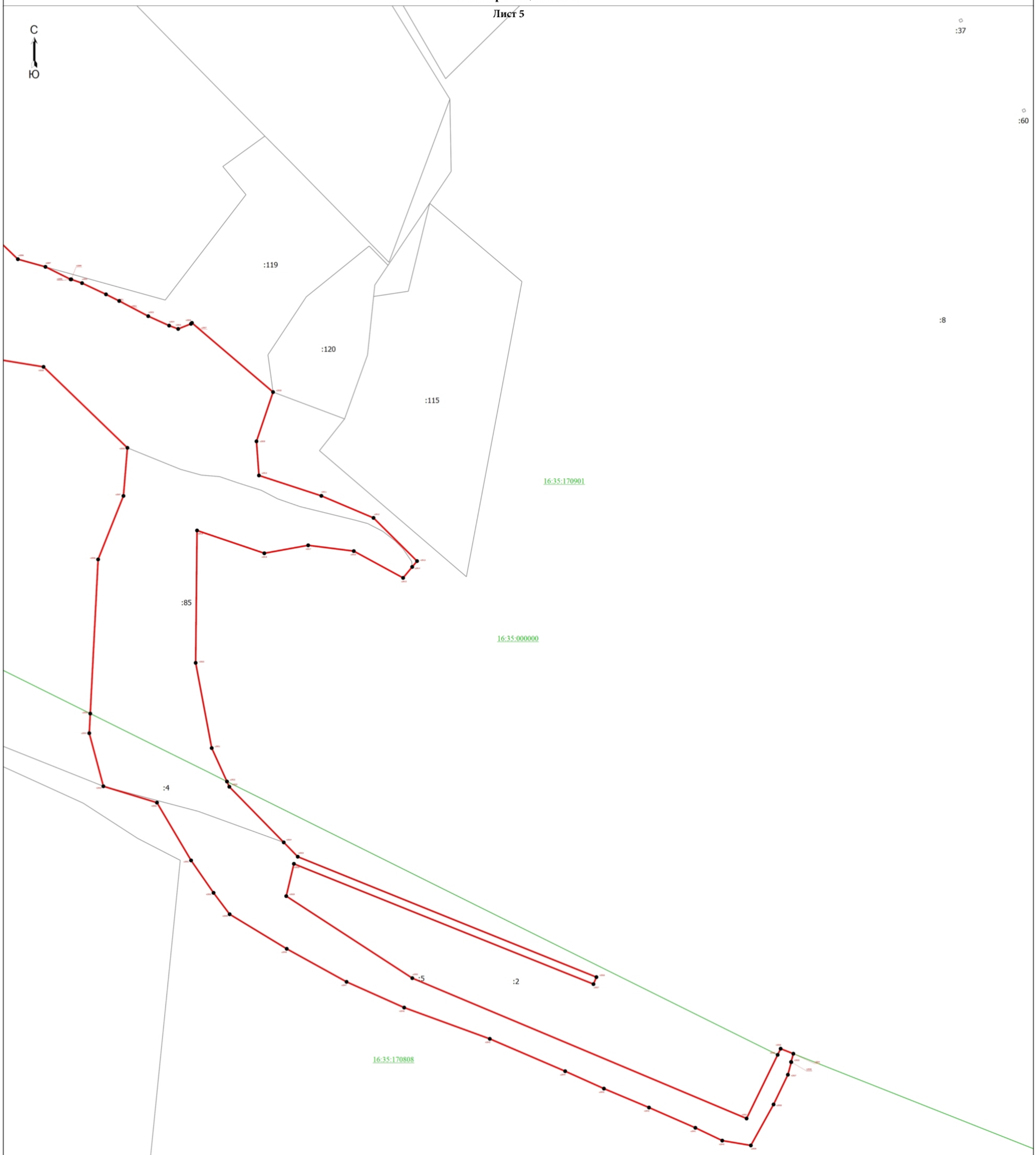

Масштаб 1:3000

Условные обозначения

- Граница территориальной зоны - Зона объектов сельскохозяйственного назначения
- н1 - Обозначение новой характерной точки
- :4 - Кадастровый номер земельного участка
- Граница земельного участка
- Граница кадастрового квартала
- 16:35:000000 - Номер кадастрового квартала

Подпись _____

Дата "__01__" __сентября__ __2020__ г.

Место для оттиска печати (при наличии) лица, составившего описание местоположения границ объекта

Раздел 4

План границ объекта

Лист 6

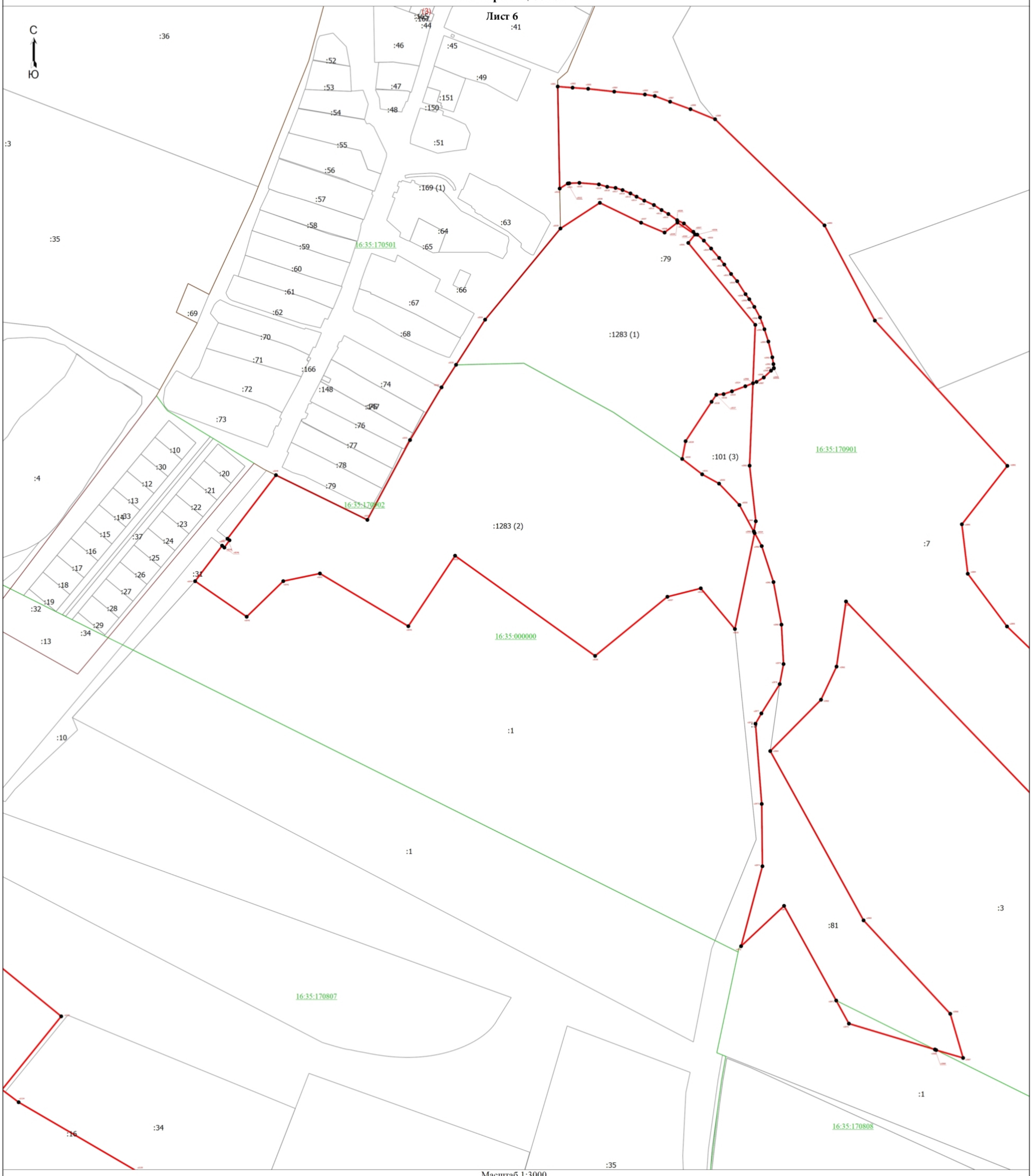

Масштаб 1:3000

Условные обозначения

- Граница территориальной зоны - Зона объектов сельскохозяйственного назначения
- н1 - Обозначение новой характерной точки
- :4 - Кадастровый номер земельного участка
- Граница земельного участка
- Граница населенного пункта
- 16:35:000000 - Номер кадастрового квартала

Подпись _____

Дата "_01_" _сентября_ _2020_ г.

Место для оттиска печати (при наличии) лица, составившего описание местоположения границ объекта

Раздел 4

План границ объекта

Лист 7

Масштаб 1:3500

Условные обозначения

- Граница территориальной зоны - Зона объектов сельскохозяйственного назначения
- н1 - Обозначение новой характерной точки
- :4 - Кадастровый номер земельного участка
- Граница земельного участка
- Граница населенного пункта
- Граница кадастрового квартала
- 16:35:000000 - Номер кадастрового квартала

Подпись _____

Дата "01" сентября 2020 г.

Место для оттиска печати (при наличии) лица, составившего описание местоположения границ объекта

Раздел 4

План границ объекта

Лист 8

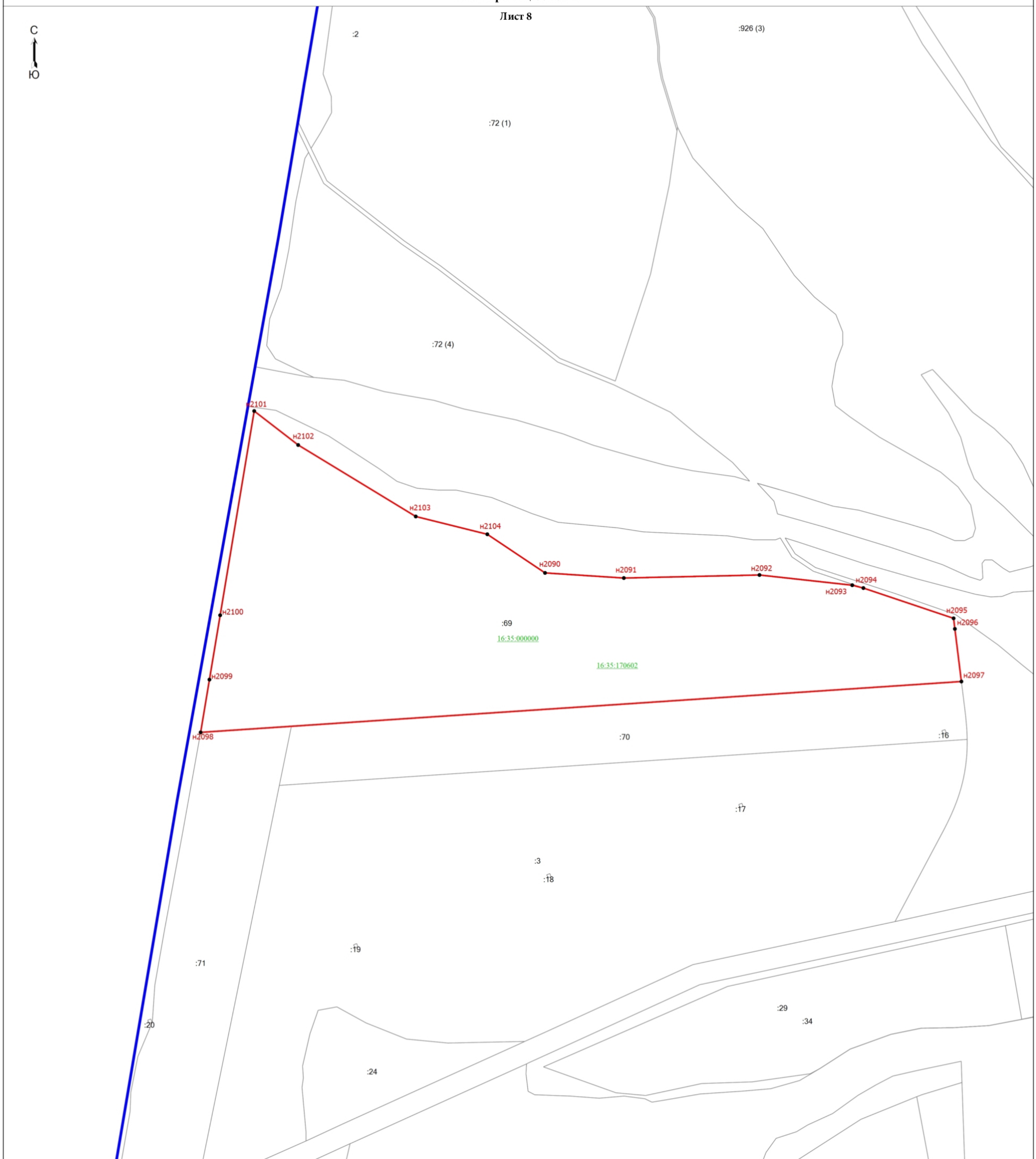

Масштаб 1:2500

Условные обозначения

- Граница территориальной зоны - Зона объектов сельскохозяйственного назначения
- н1 - Обозначение новой характерной точки
- :4 - Кадастровый номер земельного участка
- Граница земельного участка
- Граница муниципального образования - Тимершикское сельское поселение
- 16:35:000000 - Номер кадастрового квартала

Подпись _____

Дата "01" сентября 2020 г.

Место для оттиска печати (при наличии) лица, составившего описание местоположения границ объекта

Раздел 4

План границ объекта

Лист 9

Масштаб 1:2000

Условные обозначения

- Граница территориальной зоны - Зона объектов сельскохозяйственного назначения
- н1 - Обозначение новой характерной точки
- :4 - Кадастровый номер земельного участка
- Граница земельного участка
- Граница населенного пункта
- 16:35:170602 - Номер кадастрового квартала

Подпись _____

Дата "__01__" __сентября__ __2020__ г.

Место для оттиска печати (при наличии) лица, составившего описание местоположения границ объекта

Раздел 4

План границ объекта

Лист 10

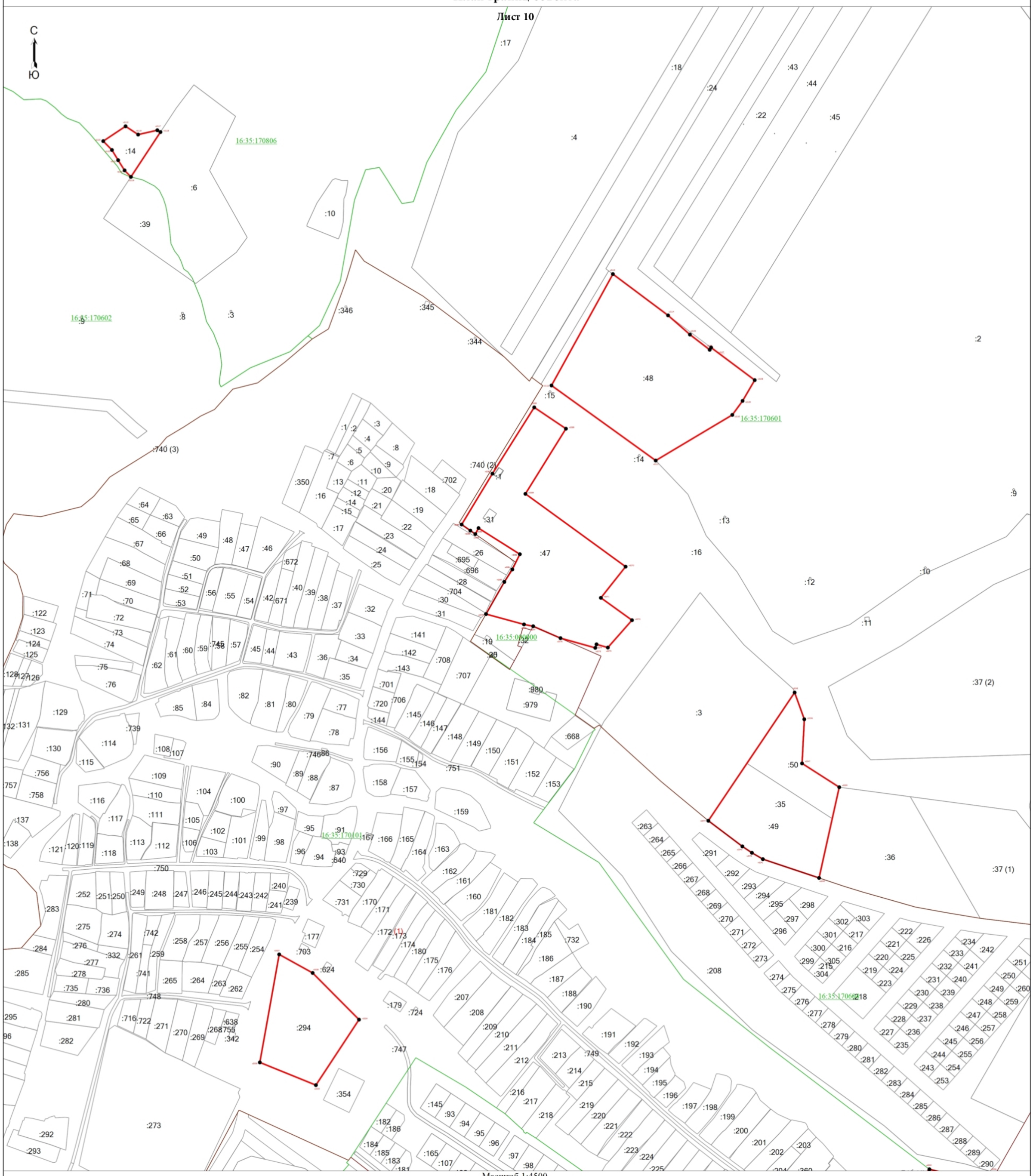

Масштаб 1:4500

Условные обозначения

- Граница территориальной зоны - Зона объектов сельскохозяйственного назначения
- н1 - Обозначение новой характерной точки
- :4 - Кадастровый номер земельного участка
- Граница земельного участка
- Граница населенного пункта
- Граница кадастрового квартала
- 16:35:000000 - Номер кадастрового квартала

Подпись _____

Дата "01" сентября 2020 г.

Место для оттиска печати (при наличии) лица, составившего описание местоположения границ объекта

Раздел 4

План границ объекта

Лист 11

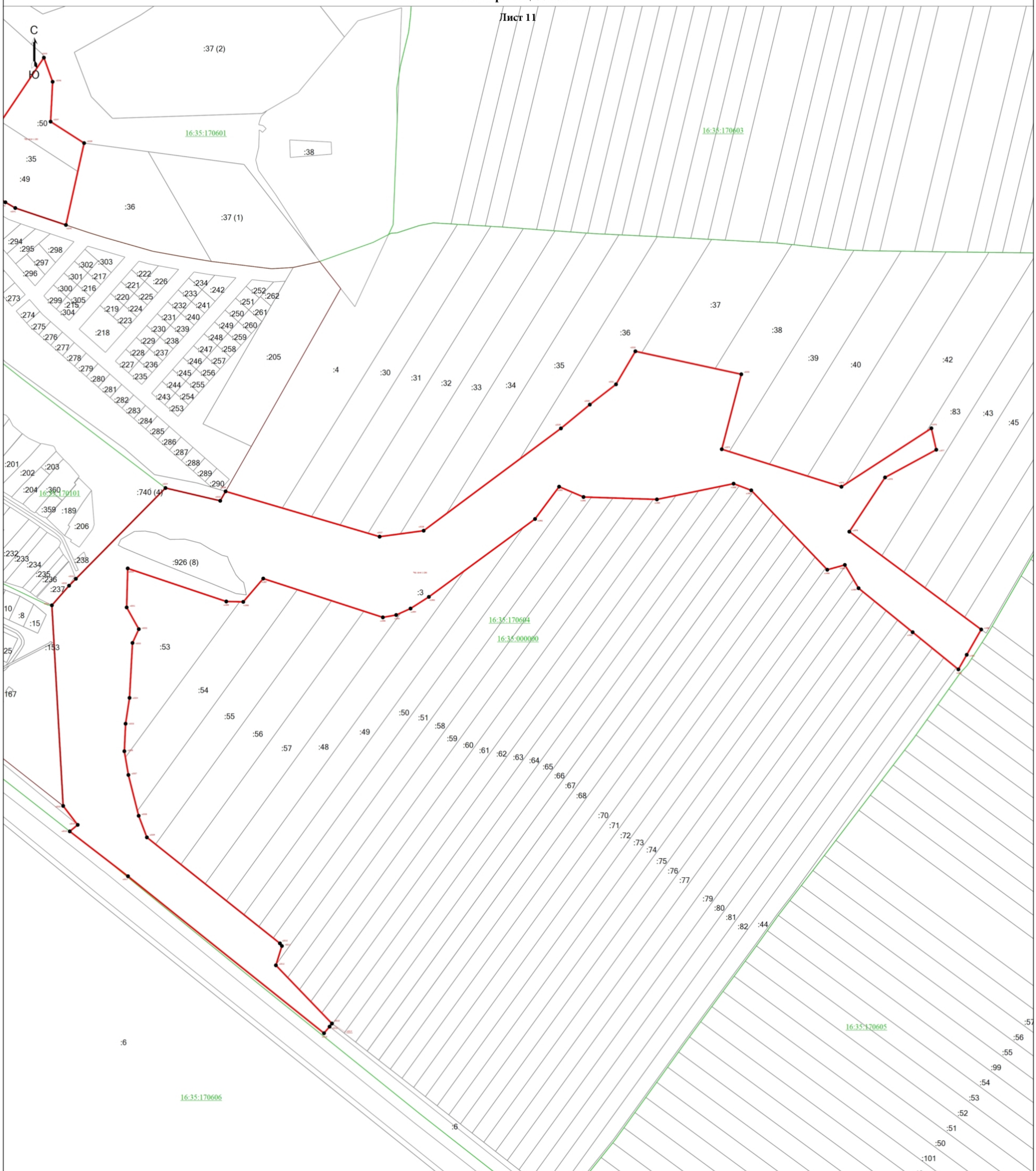

Масштаб 1:5000

Условные обозначения

- Граница территориальной зоны - Зона объектов сельскохозяйственного назначения
- н1 - Обозначение новой характерной точки
- :4 - Кадастровый номер земельного участка
- Граница земельного участка
- Граница населенного пункта
- Граница кадастрового квартала
- 16:35:000000 - Номер кадастрового квартала

Подпись _____

Дата "_01_" _сентября_ _2020_ г.

Место для оттиска печати (при наличии) лица, составившего описание местоположения границ объекта

Раздел 4

План границ объекта

Лист 12

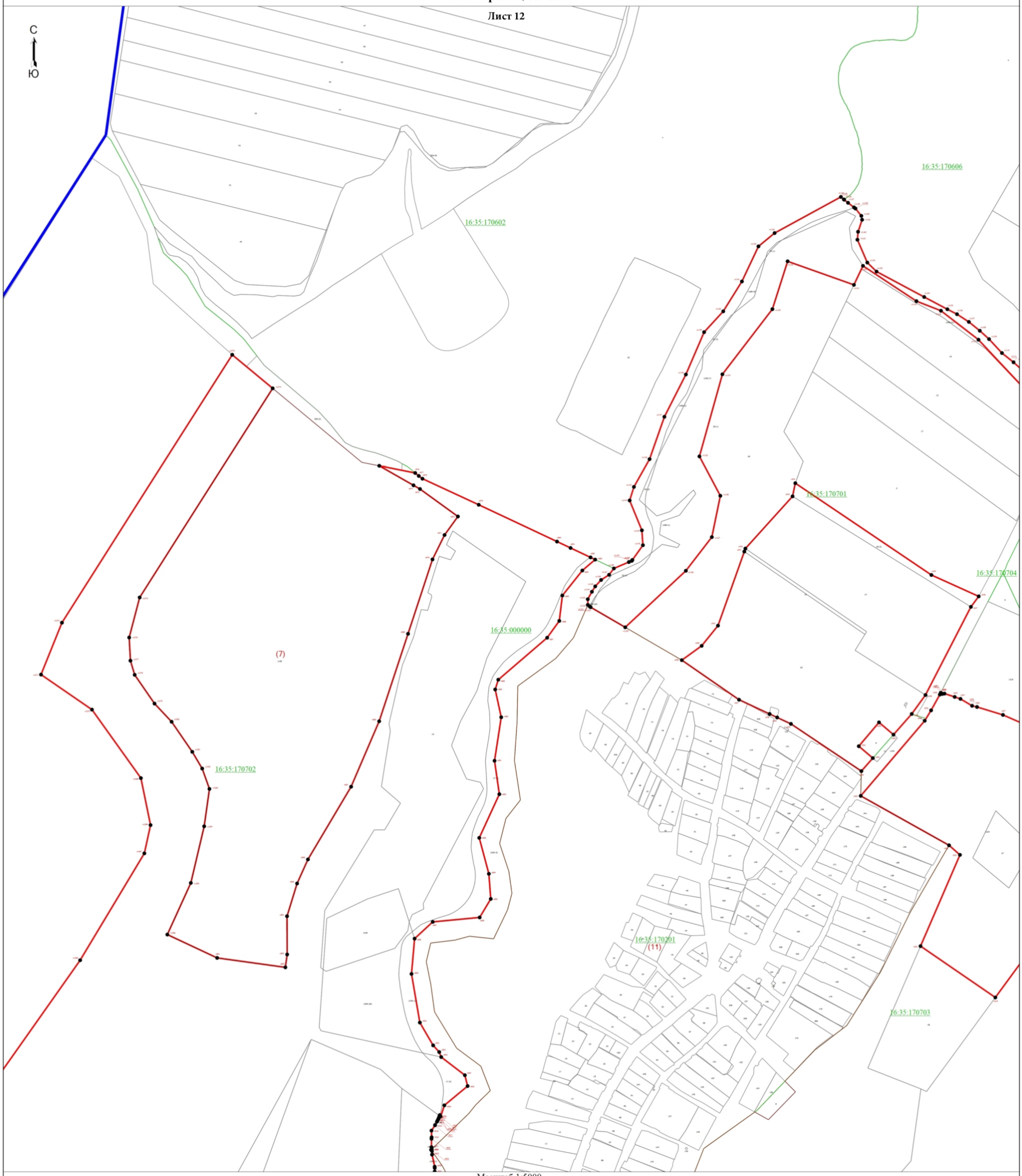

Масштаб 1:5000

Условные обозначения

- Граница территориальной зоны - Зона объектов сельскохозяйственного назначения
- н1 - Обозначение новой характерной точки
- :4 - Кадастровый номер земельного участка
- Граница земельного участка
- Граница населенного пункта
- Граница муниципального образования - Тимершикское сельское поселение
- Граница кадастрового квартала
- 16:35:000000 - Номер кадастрового квартала

Подпись _____

Дата "__01__" __сентября__ __2020__ г.

Место для оттиска печати (при наличии) лица, составившего описание местоположения границ объекта

Раздел 4

План границ объекта

Лист 13

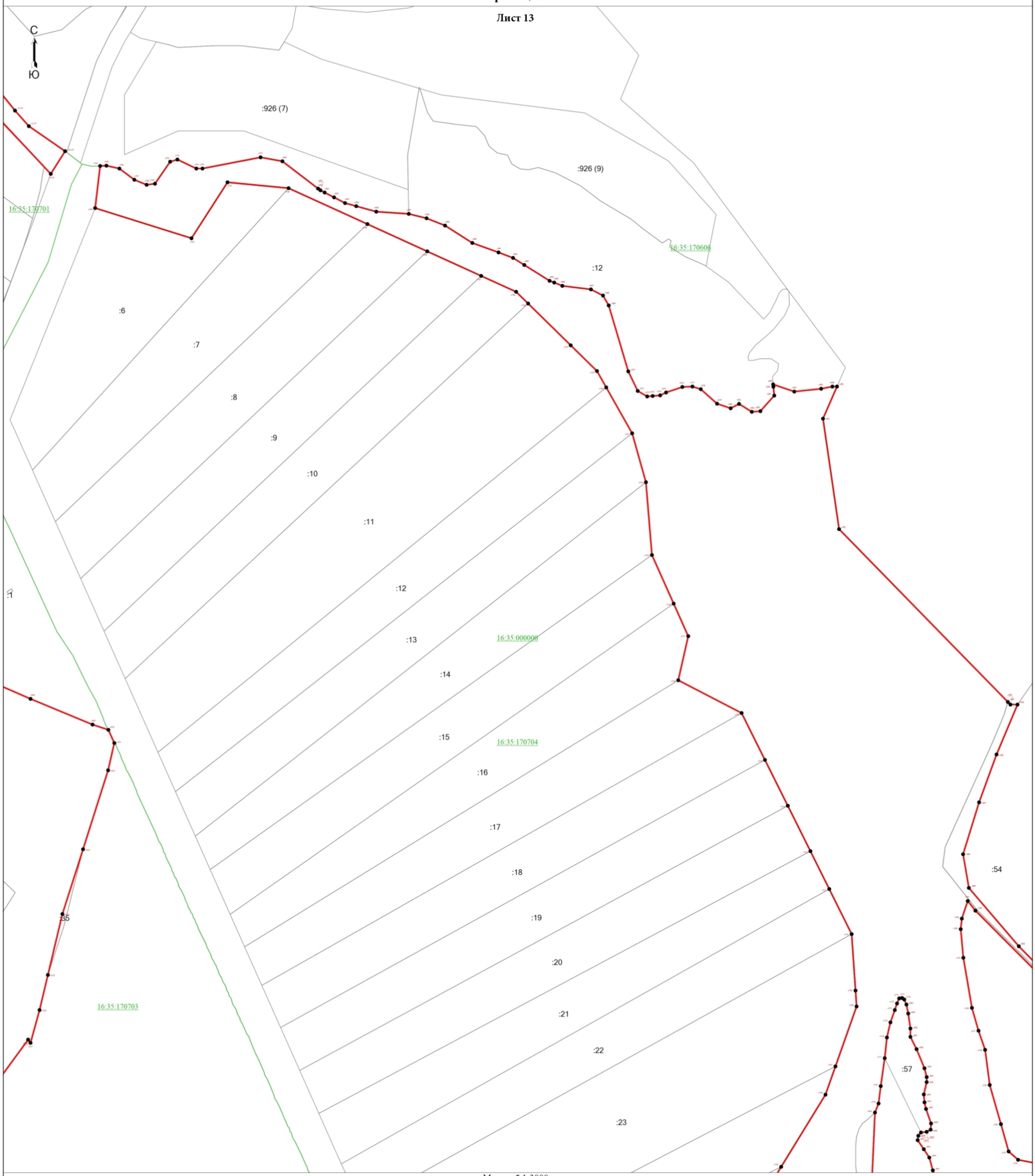

Масштаб 1:3000

Условные обозначения

- Граница территориальной зоны - Зона объектов сельскохозяйственного назначения
- н1 - Обозначение новой характерной точки
- :4 - Кадастровый номер земельного участка
- Граница земельного участка
- Граница кадастрового квартала
- 16:35:000000 - Номер кадастрового квартала

Подпись _____

Дата "__01__" _____сентября_____ ____2020____г.

Место для оттиска печати (при наличии) лица, составившего описание местоположения границ объекта

Раздел 4

План границ объекта

Лист 14

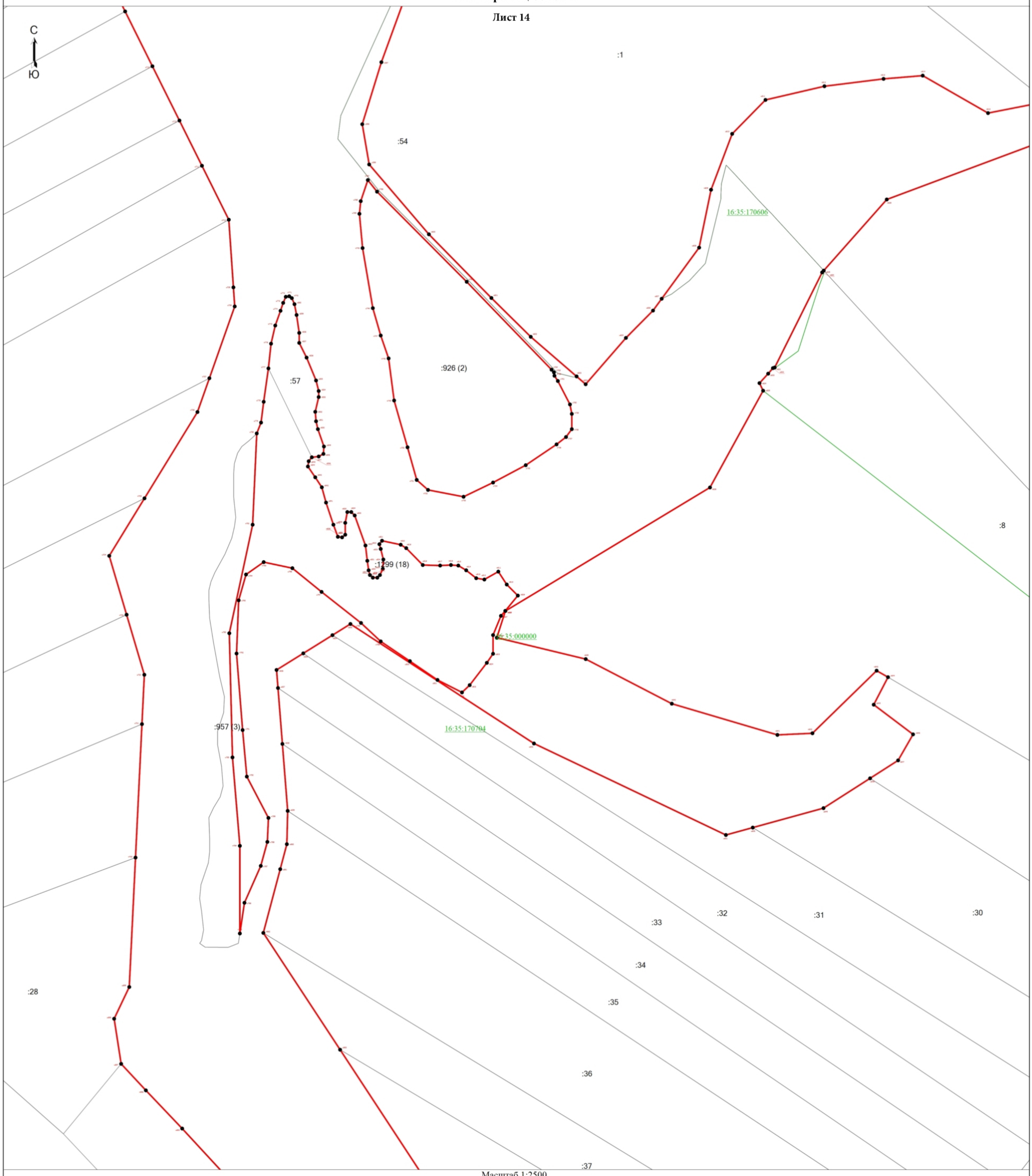

Масштаб 1:2500

Условные обозначения

- Граница территориальной зоны - Зона объектов сельскохозяйственного назначения
- н1 - Обозначение новой характерной точки
- :4 - Кадастровый номер земельного участка
- Граница земельного участка
- Граница кадастрового квартала
- 16:35:000000 - Номер кадастрового квартала

Подпись _____

Дата "_01_" _сентября_ _2020_г.

Место для оттиска печати (при наличии) лица, составившего описание местоположения границ объекта

Раздел 4

План границ объекта

Лист 15

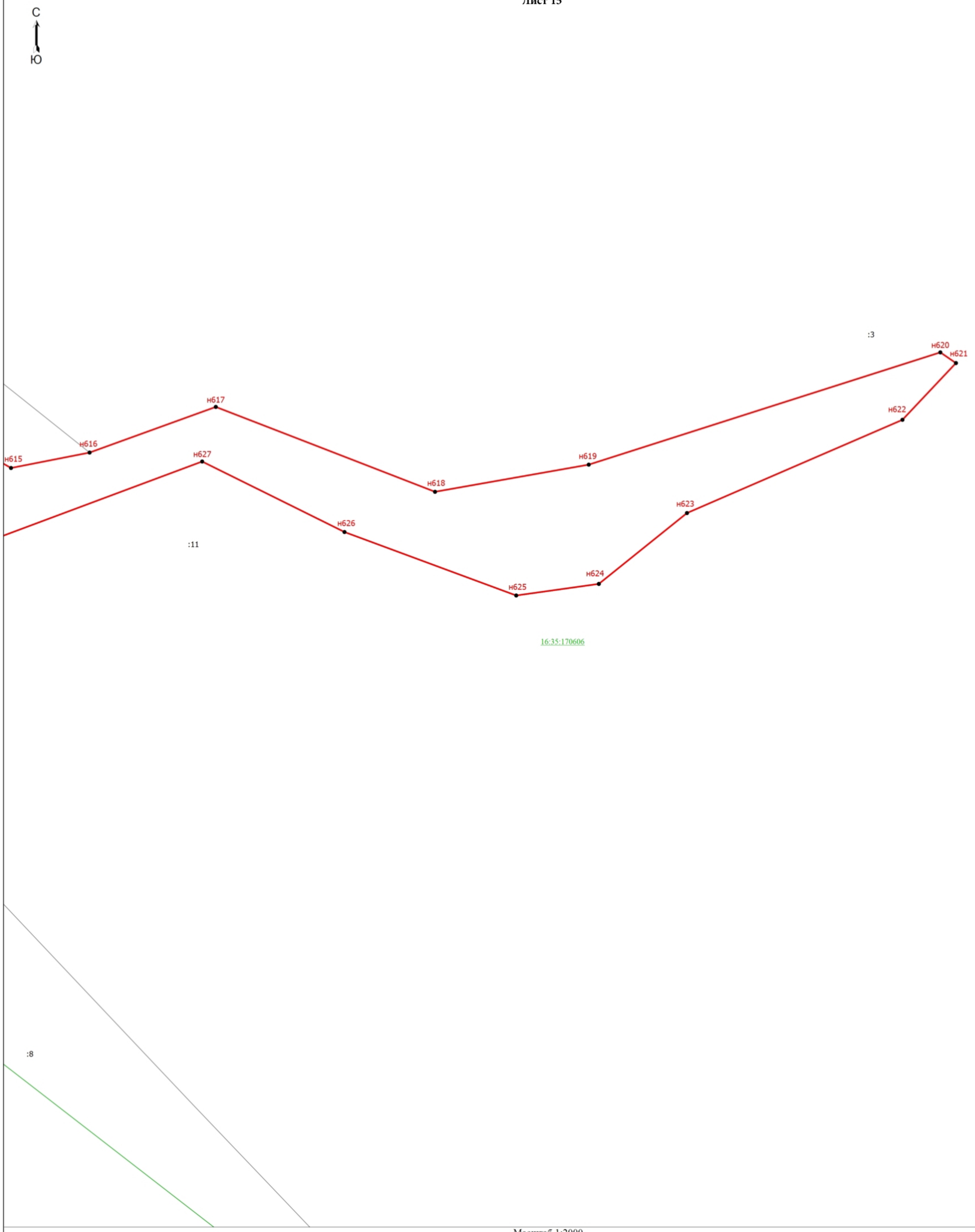

Масштаб 1:2000

Условные обозначения

- Граница территориальной зоны
- н1 - Обозначение новой характерной точки
- :4 - Кадастровый номер земельного участка
- Граница земельного участка
- Граница кадастрового квартала
- 16:35:000000 - Номер кадастрового квартала

Подпись _____

Дата "__01__" __сентября__ __2020__ г.

Место для оттиска печати (при наличии) лица, составившего описание местоположения границ объекта

Раздел 4

План границ объекта

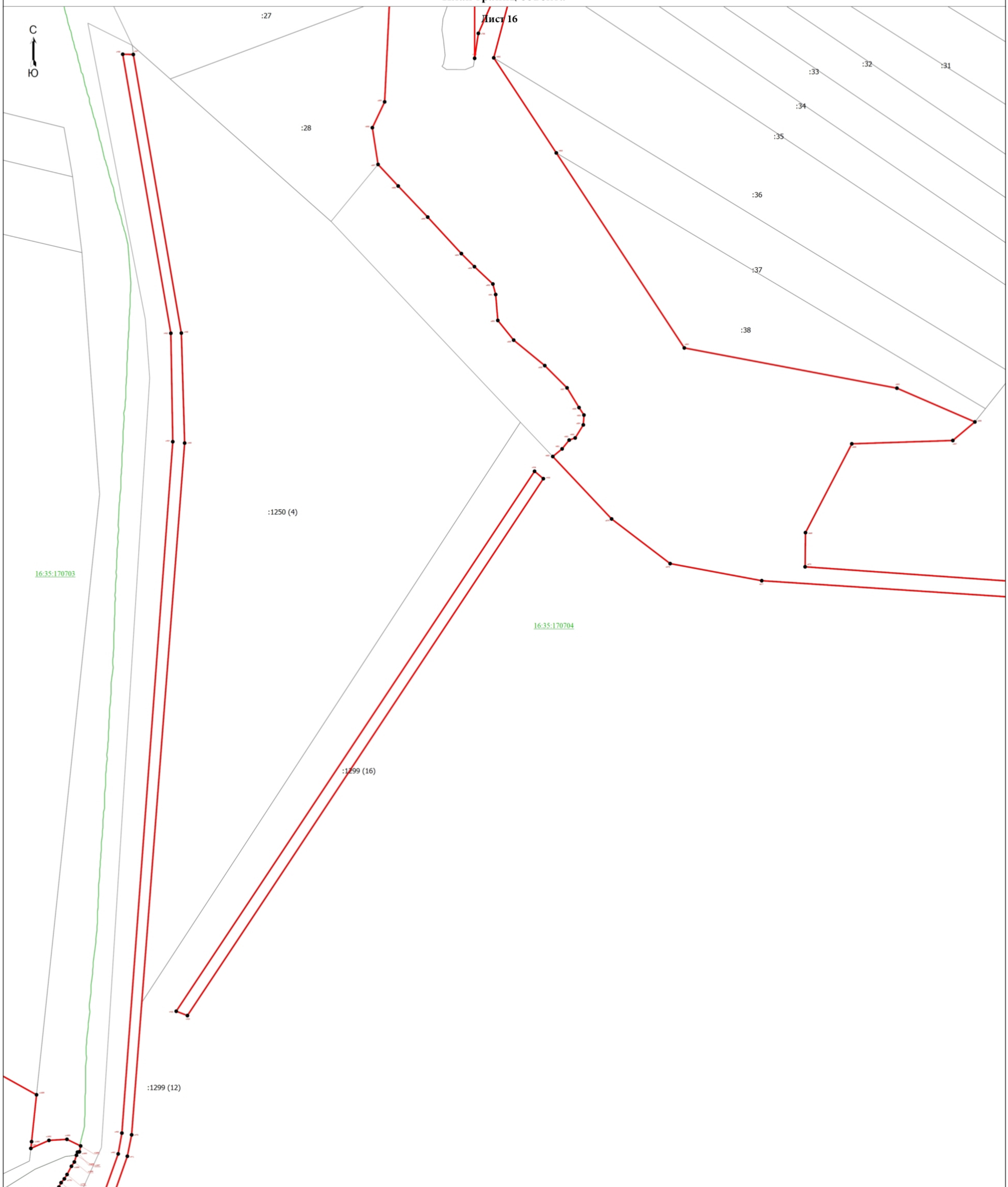

Масштаб 1:3000

Условные обозначения

- Граница территориальной зоны - Зона объектов сельскохозяйственного назначения
- н1 - Обозначение новой характерной точки
- :4 - Кадастровый номер земельного участка
- Граница земельного участка
- Граница кадастрового квартала
- 16:35:000000 - Номер кадастрового квартала

Подпись _____

Дата "__01__" _____сентября_____ _____2020_____г.

Место для оттиска печати (при наличии) лица, составившего описание местоположения границ объекта

Раздел 4

План границ объекта

Лист 17

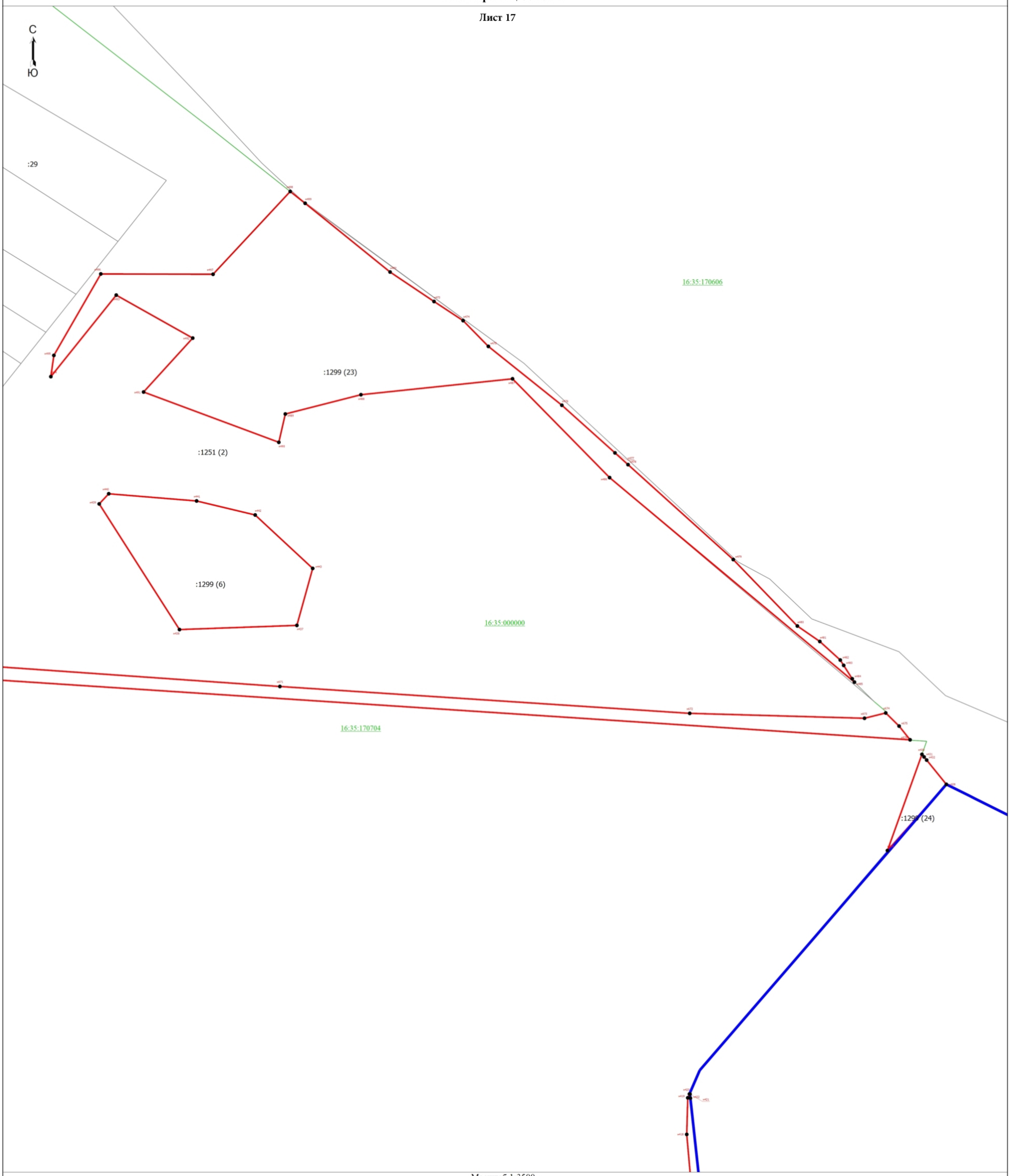

Масштаб 1:3500

Условные обозначения

- Граница территориальной зоны - Зона объектов сельскохозяйственного назначения
- н1 - Обозначение новой характерной точки
- :4 - Кадастровый номер земельного участка
- Граница земельного участка
- Граница муниципального образования - Тимершикское сельское поселение
- Граница кадастрового квартала
- 16:35:000000 - Номер кадастрового квартала

Подпись _____

Дата "01" сентября 2020 г.

Место для оттиска печати (при наличии) лица, составившего описание местоположения границ объекта

Раздел 4

План границ объекта

Лист 18

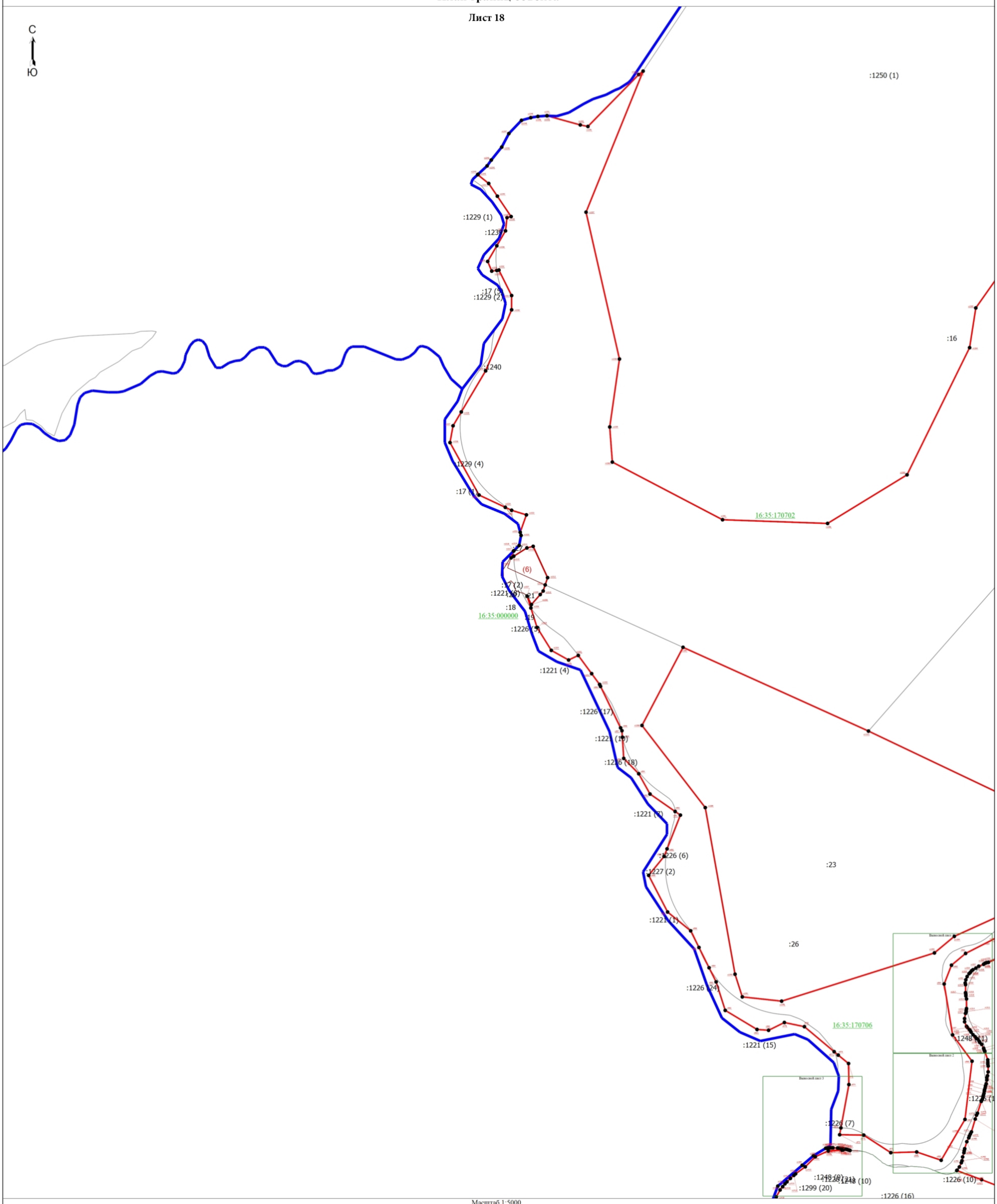

Масштаб 1:5000

Условные обозначения

- Граница территориальной зоны - Зона объектов сельскохозяйственного назначения
- н1 - Обозначение новой характерной точки
- :4 - Кадастровый номер земельного участка
- Существующая часть границы, имеющиеся в ЕГРН сведения о которой достаточны для определения ее местоположения
- Граница земельного участка
- Граница муниципального образования - Тимершикское сельское поселение
- Граница кадастрового квартала
- 16:35:000000 - Номер кадастрового квартала

Подпись _____

Дата "01" сентября 2020 г.

Место для оттиска печати (при наличии) лица, составившего описание местоположения границ объекта

Раздел 4

План границ объекта

Выносной лист 1

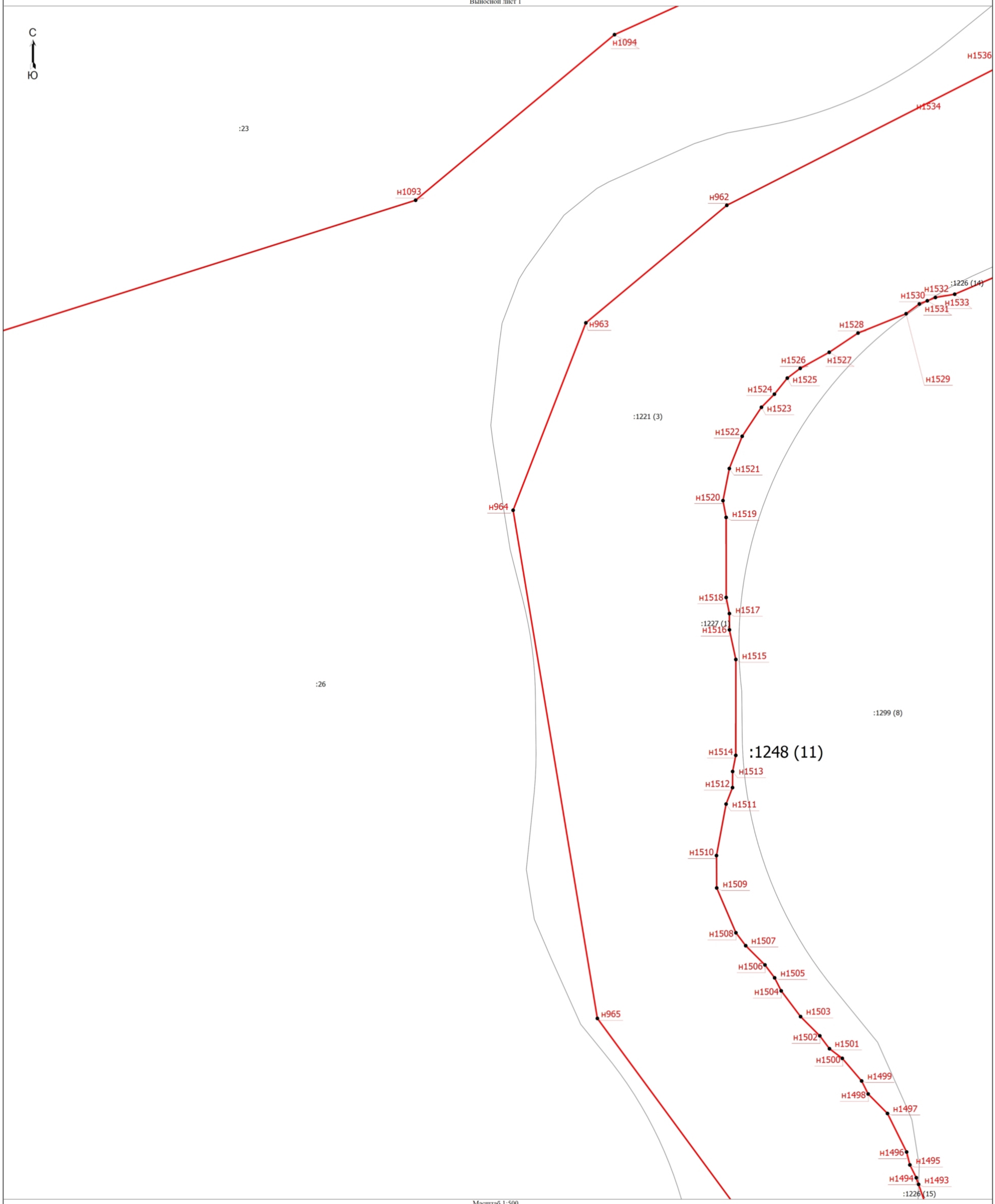

Масштаб 1:500

Условные обозначения

- Граница территориальной зоны - Зона объектов сельскохозяйственного назначения
- н1 - Обозначение новой характерной точки
- :4 - Кадастровый номер земельного участка
- Граница земельного участка

Подпись _____

Дата "01" сентября 2020 г.

Место для оттиска печати (при наличии) лица, составившего описание местоположения границ объекта

Раздел 4

План границ объекта

Выносной лист 2

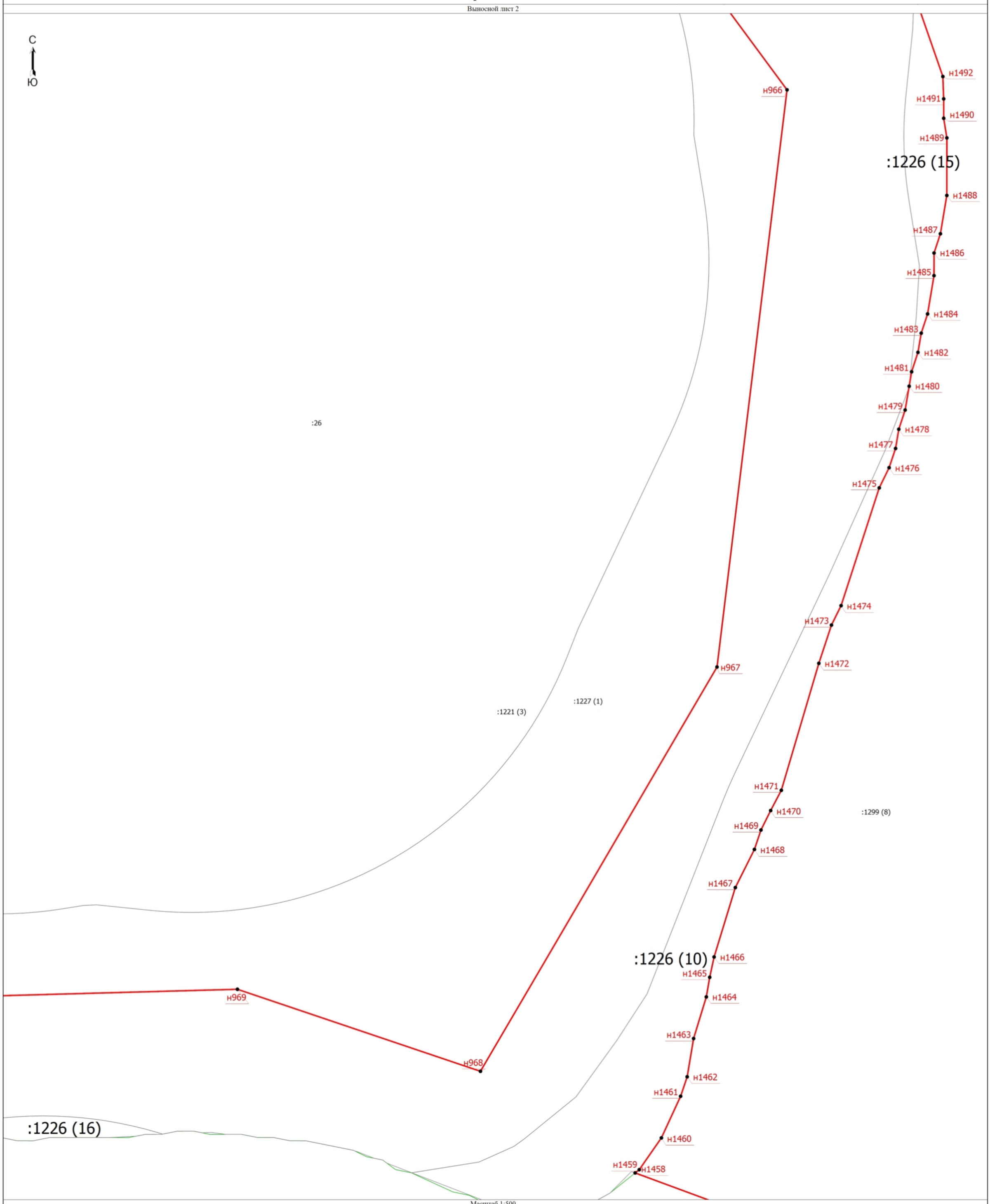

Масштаб 1:500

Условные обозначения

- Граница территориальной зоны - Зона объектов сельскохозяйственного назначения
- н1 - Обозначение новой характерной точки
- :4 - Кадастровый номер земельного участка
- Граница земельного участка

Подпись _____

Дата "01" сентября 2020 г.

Место для оттиска печати (при наличии) лица, составившего описание местоположения границ объекта

Раздел 4

План границ объекта

Выносной лист 3

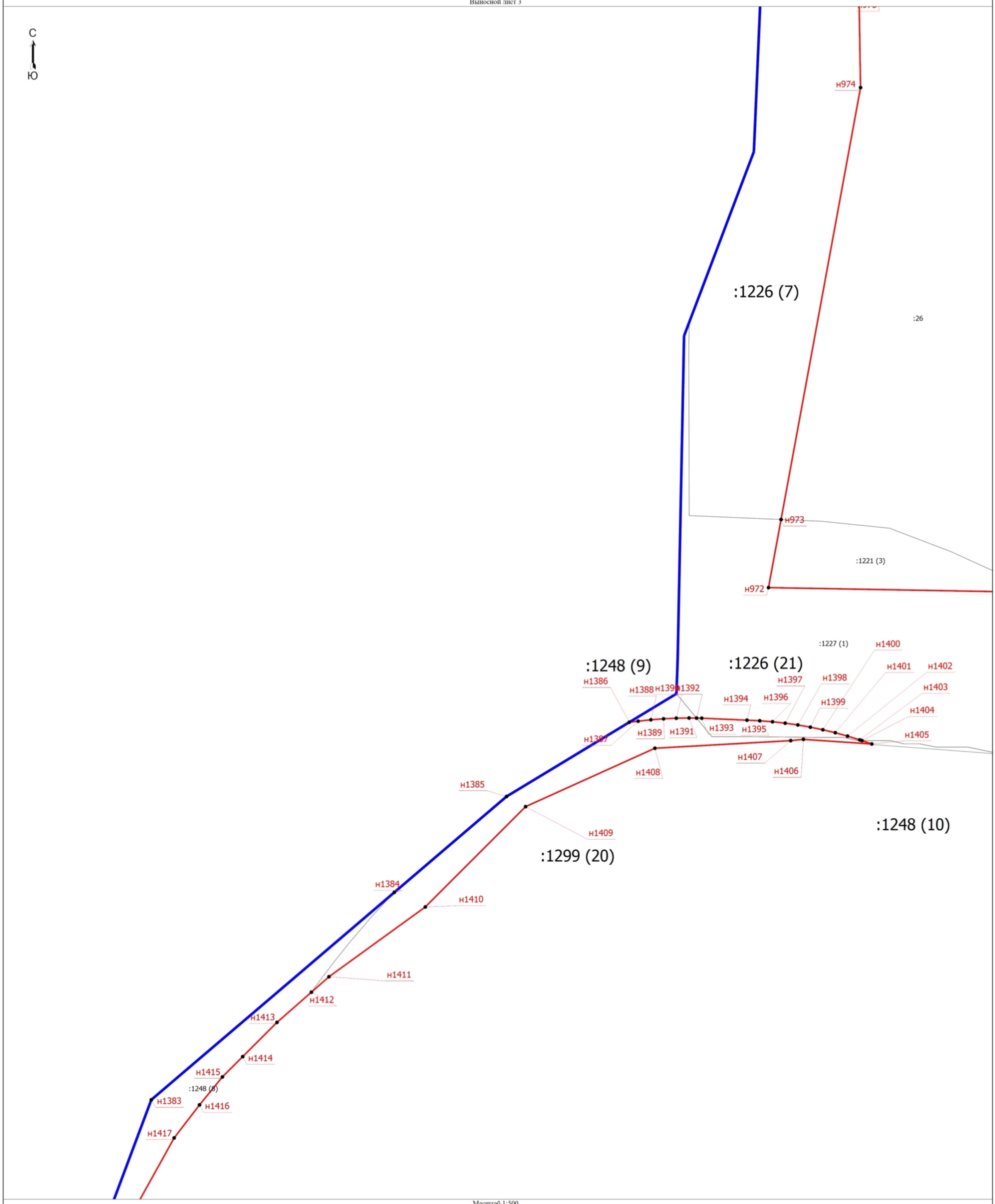

Масштаб 1:500

Условные обозначения

- Граница территориальной зоны - Зона объектов сельскохозяйственного назначения
- н1 - Обозначение новой характерной точки
- :4 - Кадастровый номер земельного участка
- Граница земельного участка
- Граница муниципального образования - Тимершикское сельское поселение

Подпись _____

Дата "01" сентября 2020 г.

Место для оттиска печати (при наличии) лица, составившего описание местоположения границ объекта

Раздел 4

План границ объекта

Лист 19

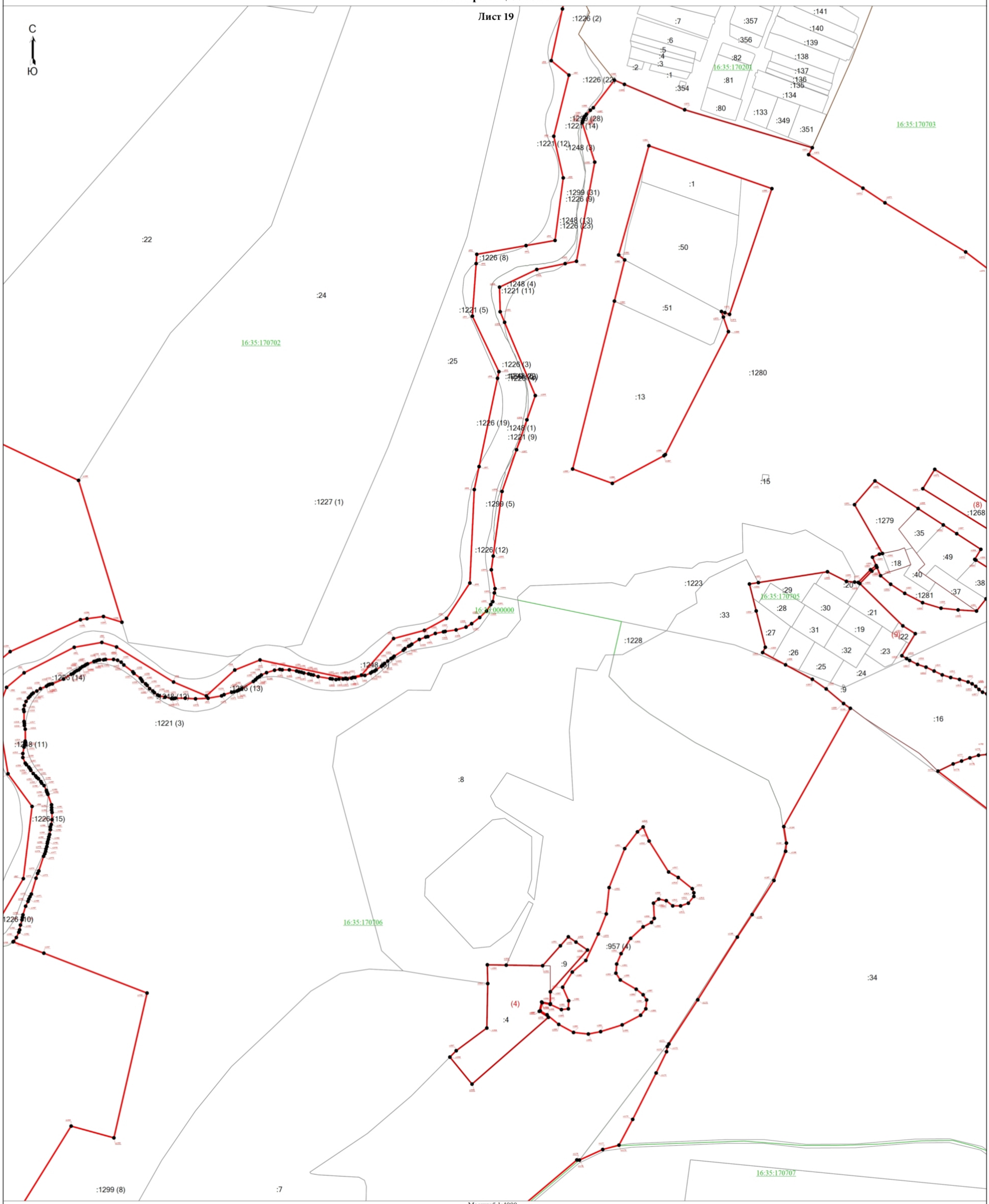

Масштаб 1:4000

Условные обозначения

- Граница территориальной зоны - Зона объектов сельскохозяйственного назначения
- н1 - Обозначение новой характерной точки
- :4 - Кадастровый номер земельного участка
- Граница земельного участка
- Граница населенного пункта
- Граница кадастрового квартала
- 16:35:000000 - Номер кадастрового квартала

Подпись _____

Дата "01" сентября 2020 г.

Место для оттиска печати (при наличии) лица, составившего описание местоположения границ объекта

Раздел 4

План границ объекта

Лист 20

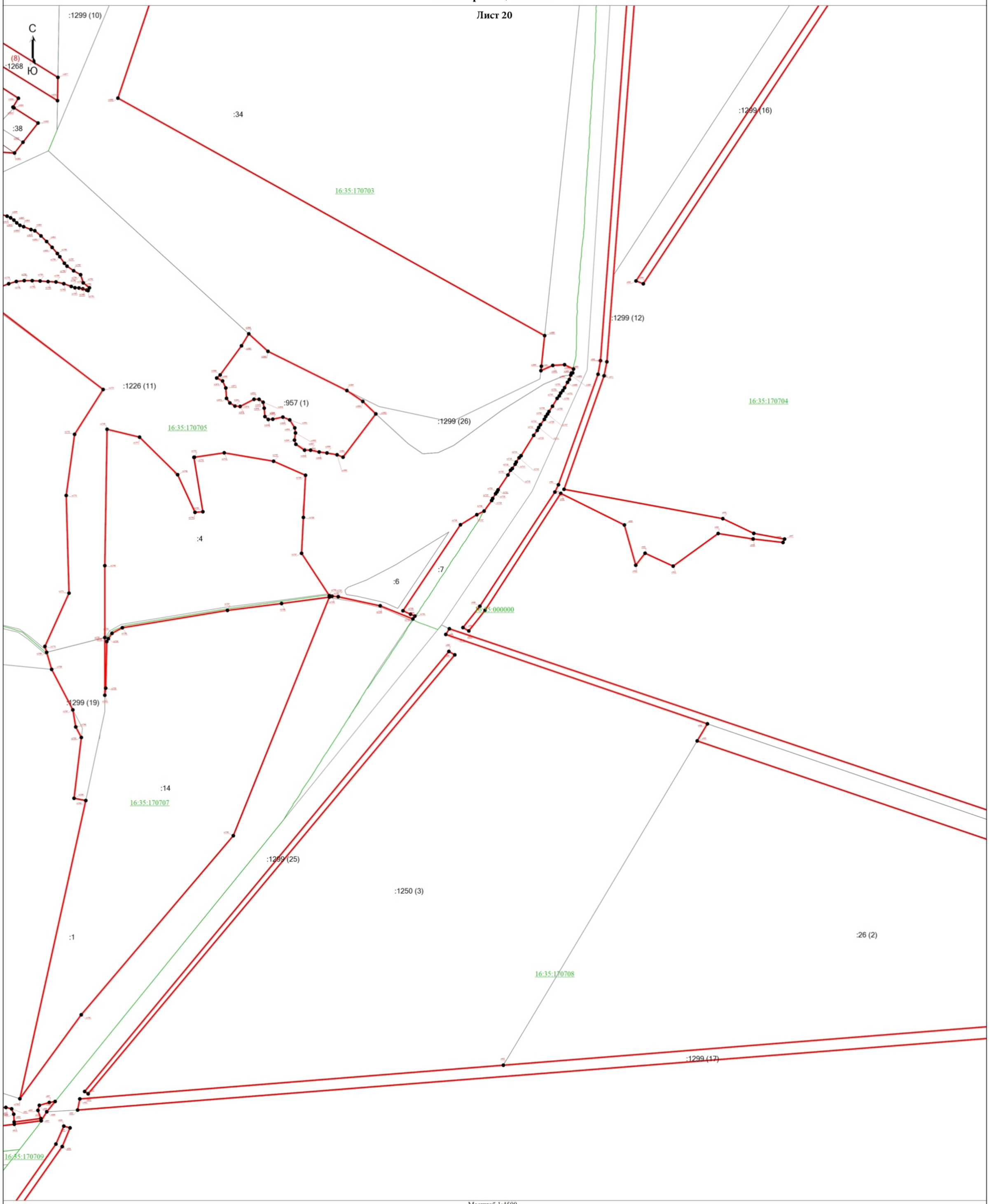

Масштаб 1:4500

Условные обозначения

- Граница территориальной зоны - Зона объектов сельскохозяйственного назначения
- н1 - Обозначение новой характерной точки
- :4 - Кадастровый номер земельного участка
- Граница земельного участка
- Граница населенного пункта
- Граница кадастрового квартала
- 16:35:000000 - Номер кадастрового квартала

Подпись _____

Дата "01" сентября 2020 г.

Место для оттиска печати (при наличии) лица, составившего описание местоположения границ объекта

Раздел 4

План границ объекта

Лист 21

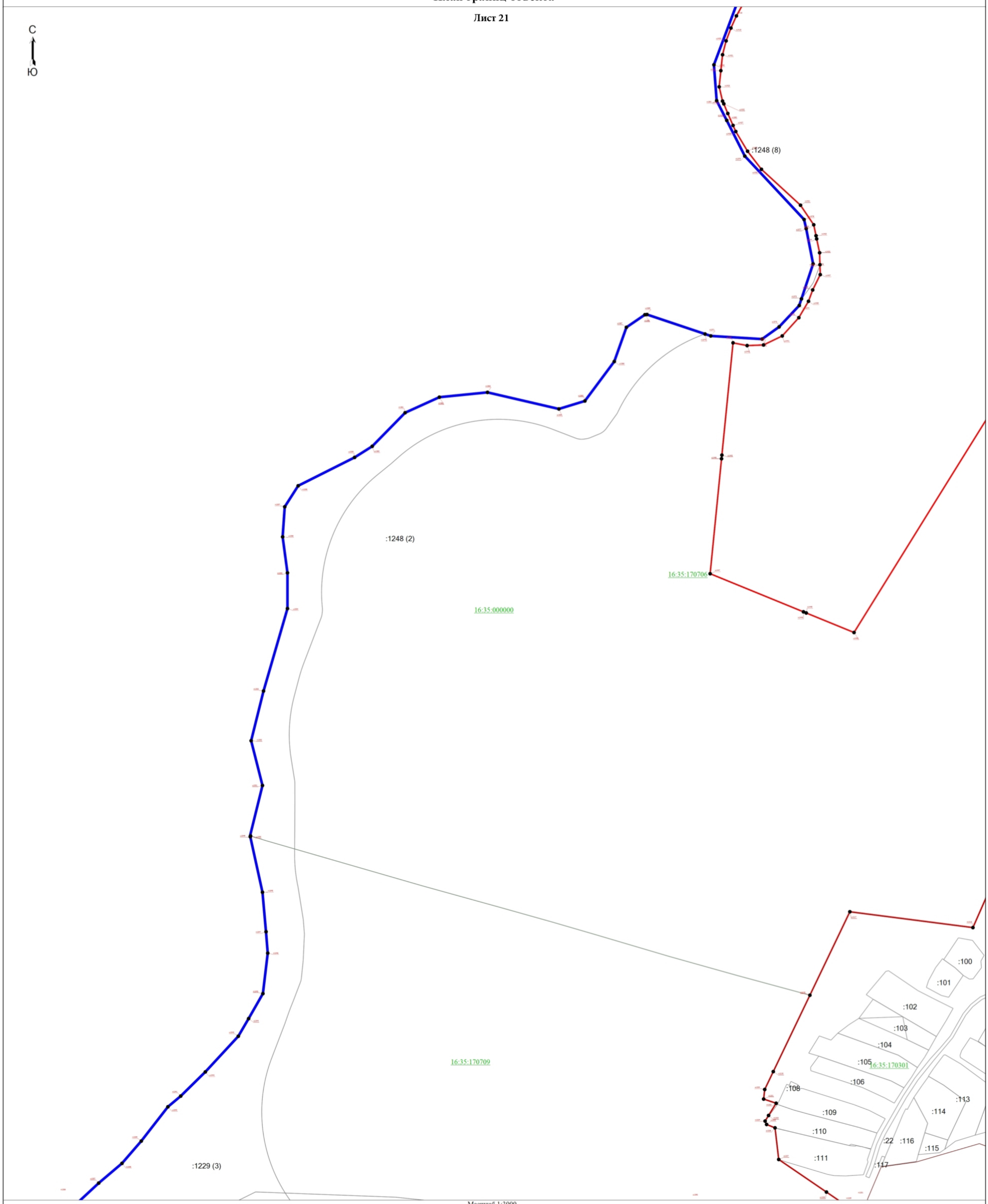

Масштаб 1:3000

Условные обозначения

- Граница территориальной зоны - Зона объектов сельскохозяйственного назначения
- н1 - Обозначение новой характерной точки
- :4 - Кадастровый номер земельного участка
- Граница земельного участка
- Граница населенного пункта
- Граница муниципального образования - Тимершикское сельское поселение
- Граница кадастрового квартала
- 16:35:000000 - Номер кадастрового квартала

Подпись _____

Дата "_01_" _сентября_ _2020_ г.

Место для оттиска печати (при наличии) лица, составившего описание местоположения границ объекта

Раздел 4

План границ объекта

Лист 22

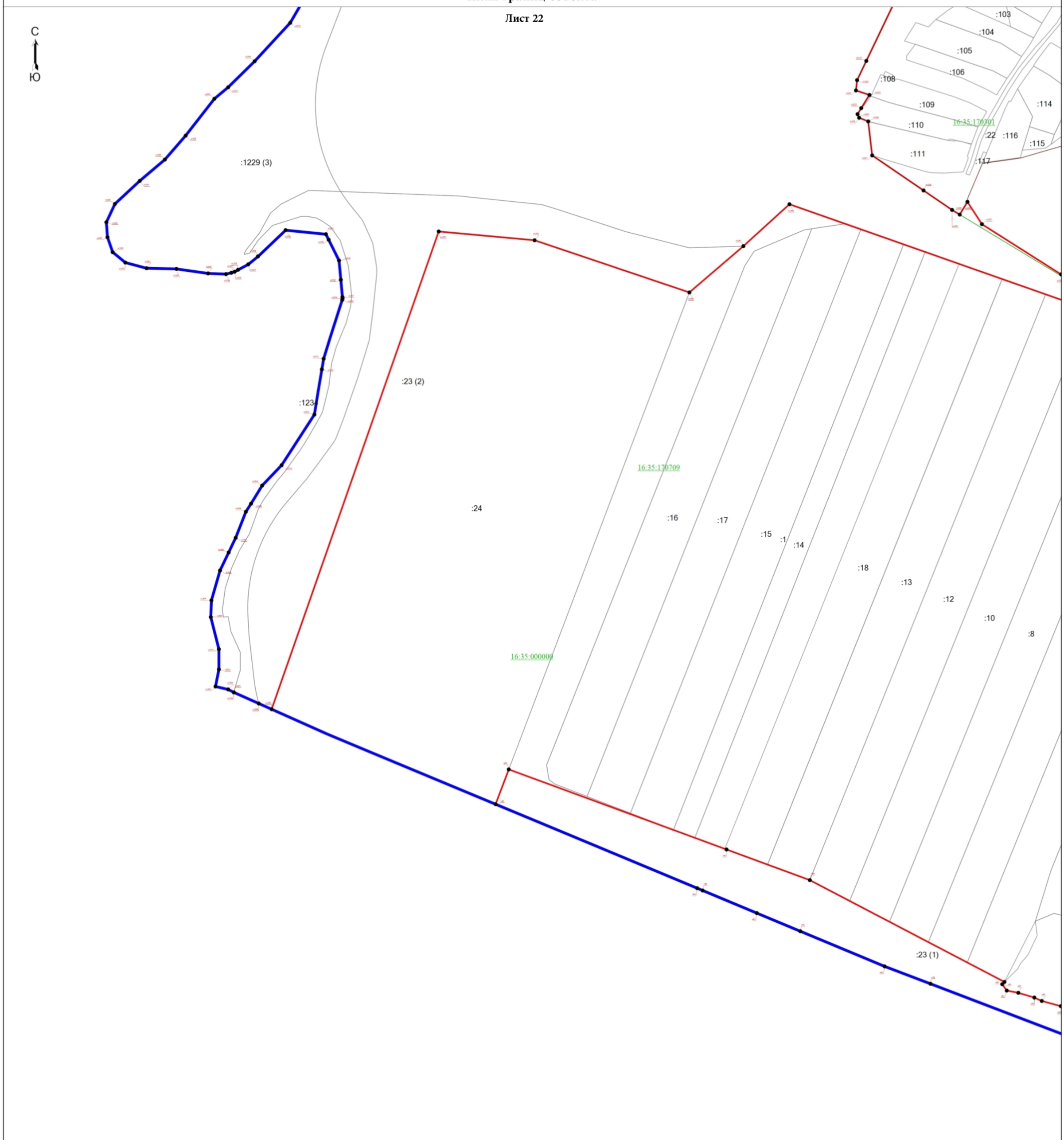

Масштаб 1:3000

Условные обозначения

- Граница территориальной зоны - Зона объектов сельскохозяйственного назначения
- н1 - Обозначение новой характерной точки
- :4 - Кадастровый номер земельного участка
- Граница земельного участка
- Граница населенного пункта
- Граница муниципального образования - Тимершикское сельское поселение
- Граница кадастрового квартала
- 16:35:000000 - Номер кадастрового квартала

Подпись _____

Дата "01" сентября 2020 г.

Место для оттиска печати (при наличии) лица, составившего описание местоположения границ объекта

Раздел 4

План границ объекта

Лист 23



Масштаб 1:2500

Условные обозначения

- Граница территориальной зоны - Зона объектов сельскохозяйственного назначения
- н1 - Обозначение новой характерной точки
- :4 - Кадастровый номер земельного участка
- Существующая часть границы, имеющиеся в ЕГРН сведения о которой достаточны для определения ее местоположения
- Граница земельного участка
- Граница муниципального образования - Тимершикское сельское поселение
- Граница кадастрового квартала
- 16:35:000000 - Номер кадастрового квартала

Подпись _____

Дата "01" сентября 2020 г.

Место для оттиска печати (при наличии) лица, составившего описание местоположения границ объекта

Раздел 4

План границ объекта

Лист 24

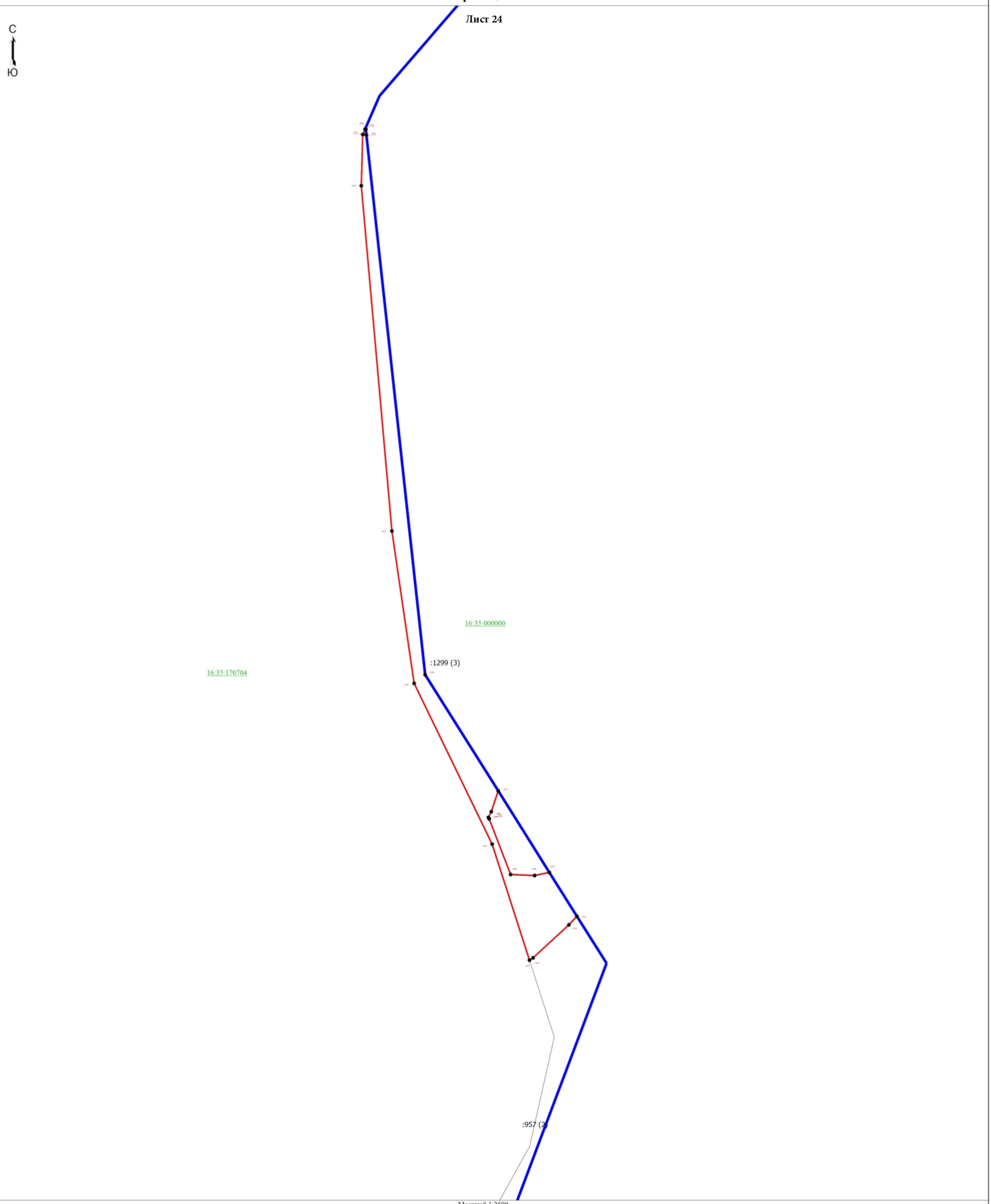

Масштаб 1:2500

Условные обозначения

- Граница территориальной зоны - Зона объектов сельскохозяйственного назначения
- н1 - Обозначение новой характерной точки
- :4 - Кадастровый номер земельного участка
- Граница земельного участка
- Граница муниципального образования - Тимершикское сельское поселение
- Граница кадастрового квартала
- 16:35:000000 - Номер кадастрового квартала

Подпись _____

Дата "01" сентября 2020 г.

Место для оттиска печати (при наличии) лица, составившего описание местоположения границ объекта

Раздел 4

План границ объекта

Лист 25

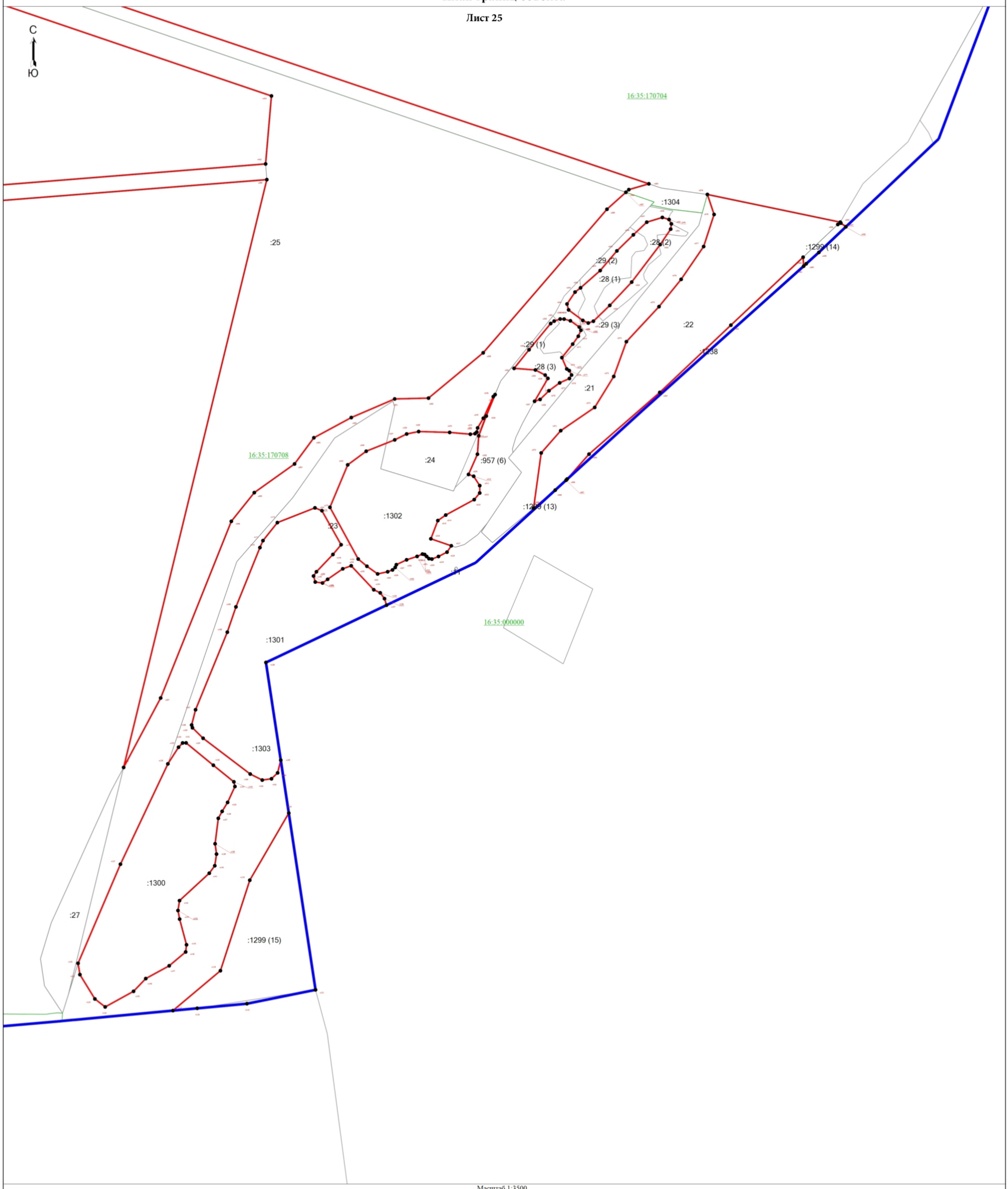

Масштаб 1:3500

Условные обозначения

- Граница территориальной зоны - Зона объектов сельскохозяйственного назначения
- н1 - Обозначение новой характерной точки
- :4 - Кадастровый номер земельного участка
- Граница земельного участка
- Граница муниципального образования - Тимершикское сельское поселение
- Граница кадастрового квартала
- 16:35:000000 - Номер кадастрового квартала

Подпись _____

Дата "01" сентября 2020 г.

Место для оттиска печати (при наличии) лица, составившего описание местоположения границ объекта

Раздел 4

План границ объекта

Лист 26

Масштаб 1:3500

Условные обозначения

- Граница территориальной зоны - Зона объектов сельскохозяйственного назначения
- н1 - Обозначение новой характерной точки
- Граница земельного участка
- Граница населенного пункта
- Граница кадастрового квартала
- 16:35:000000 - Номер кадастрового квартала

Подпись _____

Дата "01" сентября 2020 г.

Место для оттиска печати (при наличии печати), составившего описание местоположения границ объекта

Раздел 4

План границ объекта

Лист 27

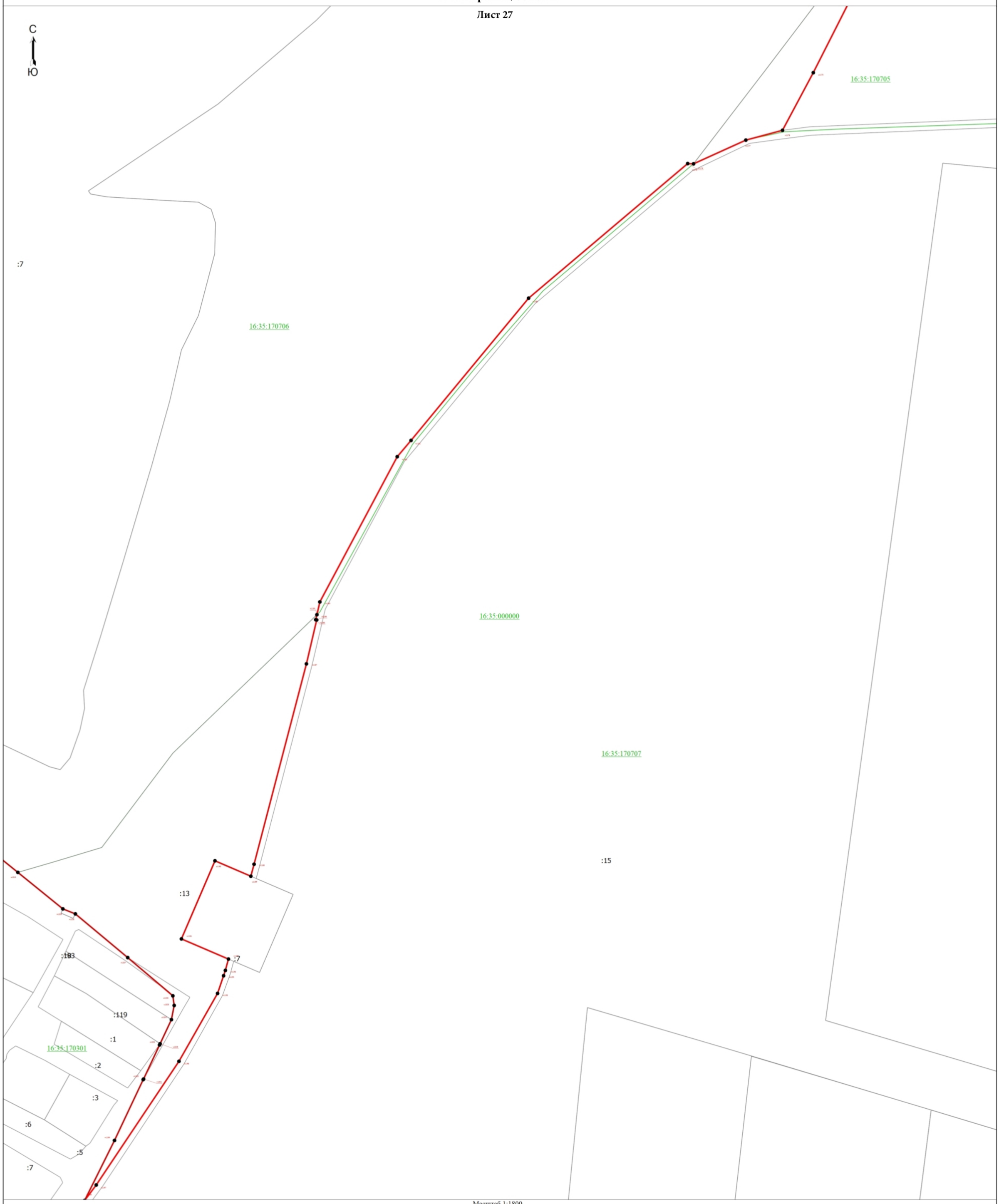

Масштаб 1:1800

Условные обозначения

- Граница территориальной зоны - Зона объектов сельскохозяйственного назначения
- н1 - Обозначение новой характерной точки
- :4 - Кадастровый номер земельного участка
- Граница земельного участка
- Граница населенного пункта
- Граница кадастрового квартала
- 16:35:000000 - Номер кадастрового квартала

Подпись _____

Дата "01" сентября 2020 г.

Место для оттиска печати (при наличии) лица, составившего описание местоположения границ объекта

Раздел 4

План границ объекта

Лист 28

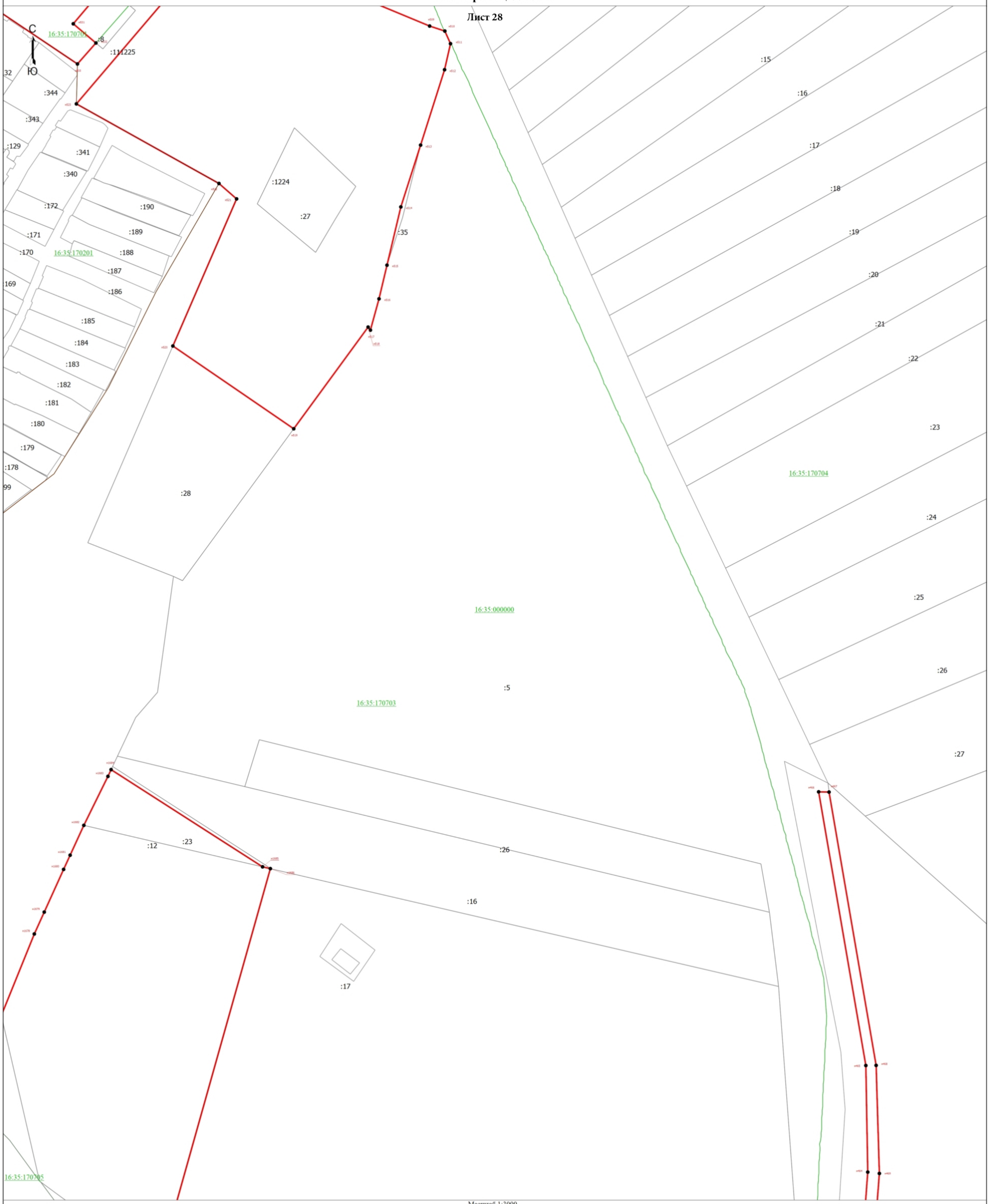

Масштаб 1:3000

Условные обозначения

- Граница территориальной зоны - Зона объектов сельскохозяйственного назначения
- н1 - Обозначение новой характерной точки
- :4 - Кадастровый номер земельного участка
- Граница земельного участка
- Граница населенного пункта
- Граница кадастрового квартала
- 16:35:000000 - Номер кадастрового квартала

Подпись _____

Дата "_01_" _сентября_ _2020_ г.

Место для оттиска печати (при наличии) лица, составившего описание местоположения границ объекта

Текстовое описание местоположения границ населенных пунктов, территориальных зон, особо охраняемых природных территорий, зон с особыми условиями использования территорий

Прохождение границы		Описание прохождения границы
от точки	до точки	
1	2	3
н1	н12	По границам земельного участка с кадастровым номером 16:35:170709:23
н12	н76	По границам земельного участка с кадастровым номером 16:35:000000:1192
н76	н85	По границе Тимершикского сельского поселения
н85	н86	По границе земельного участка с кадастровым номером 16:35:170709:24
н86	н89	По южной границе земельных угодий
н89	н1	По южной границе участка с древесной растительностью
н115	н117	По границе Тимершикского сельского поселения
н117	н120	По границе участка с древесной растительностью
н120	н115	По границе Тимершикского сельского поселения
н122	н126	По границе земельного участка с кадастровым номером 16:35:000000:1303
н126	н131	По границе сельскохозяйственных угодий
н131	н122	По границе земельного участка с кадастровым номером 16:35:000000:1303
н149	н157	По границе земельного участка с кадастровым номером 16:35:000000:1301
н157	н159	По границе Тимершикского сельского поселения
н159	н149	По границе земельного участка с кадастровым номером 16:35:000000:1301
н179	н191	По границе земельного участка с кадастровым номером 16:35:170709:19
н191	н179	По границе лесополосы
н206	н217	По границе земельного участка с кадастровым номером 16:35:000000:957
н217	н237	По грунтовой дороге
н237	н247	По границе земельного участка с кадастровым номером 16:35:170708:23
н247	н206	По границе земельного участка с кадастровым номером 16:35:000000:957
н248	н255	По границам лесополосы
н255	н248	По границам лесополосы
н256	н278	По границам сельскохозяйственных угодий
н278	н256	По границам сельскохозяйственных угодий
н279	н336	По границам земельного участка с кадастровым номером 16:35:000000:1299
н336	н279	По границам земельного участка с кадастровым номером 16:35:000000:1299
н337	н354	По границам сельскохозяйственных угодий
н354	н337	По границам сельскохозяйственных угодий
н355	н358	Перпендикулярно границе Тимершикского сельского поселения
н358	н368	По границе Тимершикского сельского поселения
н368	н369	По границам земельного участка с кадастровым номером 16:35:000000:1299

Текстовое описание местоположения границ населенных пунктов, территориальных зон, особо охраняемых природных территорий, зон с особыми условиями использования территорий		
Прохождение границы		**Описание прохождения границы**
от точки	**до точки**	
1	**2**	**3**
н369	н379	По восточной границе земельного участка с кадастровым номером 16:35:170708:21
н379	н355	По северной стороне земельного участка с кадастровым номером 16:35:170708:22
н380	н383	По границам лесополосы
н383	н380	По границам лесополосы
н384	н387	По границам лесополосы
н387	н398	По восточной стороне земельного участка с кадастровым номером 16:35:170708:23
н398	н399	По восточной стороне земельного участка с кадастровым номером 16:35:170708:26
н399	н403	По границам лесополосы
н403	н404	По восточной стороне земельного участка с кадастровым номером 16:35:170708:26
н404	н384	По границам лесополосы
н408	н427	По границам земельного участка с кадастровым номером 16:35:000000:1299
н427	н408	По границам земельного участка с кадастровым номером 16:35:000000:1299
н428	н429	По границе древесной растительности
н429	н430	По границам сельскохозяйственных угодий
н430	н428	По границам земельного участка с кадастровым номером 16:35:170606:7
н433	н436	По границам лесополосы
н436	н433	По границам лесополосы
н437	н443	По границам земельного участка с кадастровым номером 16:35:000000:1251
н443	н437	По границам земельного участка с кадастровым номером 16:35:000000:1251
н444	н471	По границам лесополосы и участков с древесной растительностью
н471	н444	По границам лесополосы и участков с древесной растительностью
н472	н499	По границам земельного участка с кадастровым номером 16:35:000000:1251
н499	н472	По границам земельного участка с кадастровым номером 16:35:000000:1251
н500	н527	По границам земельного участка с кадастровым номером 16:35:000000:1224
н527	н500	По границам земельного участка с кадастровым номером 16:35:000000:1224
н528	н529	По западной стороне улицы
н529	н532	По границам земельного участка с кадастровым номером 16:35:170701:8
н532	н533	По западной стороне улицы
н533	н538	По границе земельных участков, предназначенных под ведение личного подсобного хозяйства
н538	н544	По границе земельного участка с кадастровым номером 16:35:170701:29

Текстовое описание местоположения границ населенных пунктов, территориальных зон, особо охраняемых природных территорий, зон с особыми условиями использования территорий		
Прохождение границы		**Описание прохождения границы**
от точки	**до точки**	
1	**2**	**3**
н544	н546	По границе земельного участка с кадастровым номером 16:35:170701:2
н546	н528	По западной стороне улицы
н549	н744	По границе древесной растительности
н744	н549	По границе древесной растительности
н745	н769	По границе древесной растительности
н769	н745	По границе древесной растительности
н770	н860	По границе древесной растительности
н860	н770	По границе древесной растительности
н861	н898	По границе земельного участка с кадастровым номером 16:35:170702:16
н898	н972	По границам сельскохозяйственных угодий
н972	н977	По границе земельного участка с кадастровым номером 16:35:170702:26
н977	н1056	По границам сельскохозяйственных угодий
н1056	н1073	По границам земельного участка с кадастровым номером 16:35:000000:1250
н1073	н861	По границе земельного участка с кадастровым номером 16:35:170702:16
н1087	н1100	По границе земельного участка с кадастровым номером 16:35:170702:23
н1100	н1087	По границе земельного участка с кадастровым номером 16:35:170702:23
н1101	н1116	По границам земельного участка с кадастровым номером 16:35:000000:1299
н1116	н1121	По границам сельскохозяйственных угодий
н1121	н1129	По границам земельного участка с кадастровым номером 16:35:170701:28
н1129	н1130	По границам земельного участка с кадастровым номером 16:35:000000:1227
н1130	н1131	По границам земельного участка с кадастровым номером 16:35:000000:1227
н1131	н1132	По границам земельного участка с кадастровым номером 16:35:000000:1227
н1132	н1158	По границам земельного участка с кадастровым номером 16:35:000000:1248
н1158	н1101	По границам земельного участка с кадастровым номером 16:35:170606:4
н1163	н1176	По границам земельного участка с кадастровым номером 16:35:170705:34
н1176	н1178	По границам земельного участка с кадастровым номером 16:35:000000:1226
н1178	н1184	По границам земельного участка с кадастровым номером 16:35:000000:1299
н1184	н1210	По границам земельного участка с кадастровым номером 16:35:170707:13
н1210	н1231	По границам деревни Сабай Тимершикского сельского поселения
н1231	н1237	По границам кладбища
н1237	н1244	По границам деревни Сабай Тимершикского сельского поселения
н1244	н1291	По границам земельного участка с кадастровым номером 16:35:170709:22

Текстовое описание местоположения границ населенных пунктов, территориальных зон, особо охраняемых природных территорий, зон с особыми условиями использования территорий

Прохождение границы		Описание прохождения границы
от точки	до точки	
1	2	3
н1291	н1295	По границам земельного участка с кадастровым номером 16:35:170709:24
н1295	н1296	По границам земельного участка с кадастровым номером 16:35:170709:23
н1296	н1297	По границам земельного участка с кадастровым номером 16:35:000000:1234
н1297	н1300	По границам земельного участка с кадастровым номером 16:35:000000:1229
н1300	н1405	По западному берегу реки
н1405	н1444	По восточному берегу реки
н1444	н1493	По границам земельного участка с кадастровым номером 16:35:000000:1229
н1493	н1668	По восточному берегу реки
н1668	н1671	По границе села Мингер Тимершикского сельского поселения
н1671	н1684	По границам земельного участка с кадастровым номером 16:35:170703:21
н1684	н1685	По границам земельного участка с кадастровым номером 16:35:170703:23
н1685	н1686	По границам земельного участка с кадастровым номером 16:35:170703:23
н1686	н1726	По границам сельскохозяйственных угодий
н1726	н1731	По границам земельного участка с кадастровым номером 16:35:170705:7
н1731	н1759	По границам сельскохозяйственных угодий
н1759	н1762	По границам земельного участка с кадастровым номером 16:35:170705:14
н1762	н1792	По границам сельскохозяйственных угодий
н1792	н1819	По южнй стороне грунтовой дороги
н1819	н1163	По границе села Мингер Тимершикского сельского поселения
н1860	н1864	По границам сельскохозяйственных угодий
н1864	н1870	По границам древесной растительности
н1870	н1860	По границам сельскохозяйственных угодий
н1874	н1877	По границе села Мингер Тимершикского сельского поселения
н1877	н1874	По границе села Мингер Тимершикского сельского поселения
н1878	н1923	По границам древесной растительности
н1923	н1878	По границам древесной растительности
н1924	н1927	По границам земельного участка с кадастровым номером 16:35:170706:4
н1927	н1932	По границам земельного участка с кадастровым номером 16:35:170706:9
н1932	н1924	По границам земельного участка с кадастровым номером 16:35:170706:4
н1941	н1973	По границам земельного участка с кадастровым номером 16:35:000000:957
н1973	н1941	По границам земельного участка с кадастровым номером 16:35:000000:957
н1974	н2033	По границам земельного участка с кадастровым номером 16:35:170604:3
н2033	н1974	По границам земельного участка с кадастровым номером 16:35:170604:3

Текстовое описание местоположения границ населенных пунктов, территориальных зон, особо охраняемых природных территорий, зон с особыми условиями использования территорий

Прохождение границы		Описание прохождения границы
от точки	до точки	
1	2	3
н2034	н2038	По границам земельного участка с кадастровым номером 16:35:170101:294
н2038	н2034	По границам земельного участка с кадастровым номером 16:35:170101:294
н2039	н2040	По границам земельных участков с кадастровыми номерами 16:35:170601:49 и 16:35:170601:50
н2040	н2044	По границам земельного участка с кадастровым номером 16:35:170601:49
н2044	н2045	По границам земельных участков с кадастровыми номерами 16:35:170601:49 и 16:35:170601:50
н2045	н2039	По границам земельного участка с кадастровым номером 16:35:170601:50
н2048	н2068	По границам земельного участка с кадастровым номером 16:35:170602:73
н2068	н2048	По границам земельного участка с кадастровым номером 16:35:170602:73
н2069	н2089	По границам земельного участка с кадастровым номером 16:35:170601:47
н2089	н2069	По границам земельного участка с кадастровым номером 16:35:170601:47
н2090	н2104	По границам земельного участка с кадастровым номером 16:35:170602:69
н2104	н2090	По границам земельного участка с кадастровым номером 16:35:170602:69
н2105	н2114	По границам земельного участка с кадастровым номером 16:35:170601:48
н2114	н2105	По границам земельного участка с кадастровым номером 16:35:170601:48
н2115	н2123	По границам земельного участка с кадастровым номером 16:35:170806:14
н2123	н2115	По границам земельного участка с кадастровым номером 16:35:170806:14
н2124	н2130	По границам земельного участка с кадастровым номером 16:35:170601:39
н2130	н2124	По границам земельного участка с кадастровым номером 16:35:170601:39
н2131	н2133	По границам земельного участка с кадастровым номером 16:35:170807:40
н2133	н2138	По южной стороне дороги
н2138	н2142	По границам земельного участка с кадастровым номером 16:35:170807:39
н2142	н2145	По северной стороне лесной посадки
н2145	н2146	По границам сельскохозяйственных угодий
н2146	н2147	По восточной стороне дороги
н2147	н2151	По границам земельного участка с кадастровым номером 16:35:170807:36
н2151	н2131	По границам земельного участка с кадастровым номером 16:35:170807:40
н2152	н2167	По границам земельного участка с кадастровым номером 16:35:170806:20
н2167	н2152	По границам земельного участка с кадастровым номером 16:35:170806:20
н2168	н2184	По границам земельного участка с кадастровым номером 16:35:170807:38
н2184	н2168	По границам земельного участка с кадастровым номером 16:35:170807:38
н2185	н2228	По границам земельного участка с кадастровым номером 16:35:170401:160
н2228	н2230	По границам земельного участка с кадастровым номером 16:35:170401:328
н2230	н2185	По границам земельного участка с кадастровым номером 16:35:170401:160

Текстовое описание местоположения границ населенных пунктов, территориальных зон, особо охраняемых природных территорий, зон с особыми условиями использования территорий

Прохождение границы		Описание прохождения границы
от точки	до точки	
1	2	3
н2245	н2521	По внешним границам земельного участка с кадастровым номером 16:35:170804:2
н2521	н2245	По внешним границам земельного участка с кадастровым номером 16:35:170804:2
н2522	н2549	По границам земельного участка с кадастровым номером 16:35:170901:117
н2549	н2522	По границам земельного участка с кадастровым номером 16:35:170901:117
н2550	н2880	По границам земельного участка с кадастровым номером 16:35:170802:7
н2880	н2550	По границам земельного участка с кадастровым номером 16:35:170802:7
н2881	н2914	По границам земельного участка с кадастровым номером 16:35:170901:7
н2914	н2915	По границам древесной растительности
н2915	н2986	По границам сельскохозяйственных угодий
н2986	н3023	По южной стороне леса
н3023	н2881	По границам земельного участка с кадастровым номером 16:35:170901:7
н2986	н3030	По границам земельного участка с кадастровым номером 16:35:000000:1283
н3030	н3044	По границам земельного участка с кадастровым номером 16:35:000000:1283
н3044	н3055	По восточной границе деревни Куюк Тимершикского сельского поселения
н3055	н2986	По границам земельного участка с кадастровым номером 16:35:000000:1283
н2547	н2548	По границам земельного участка с кадастровым номером 16:35:170501:162
н2548	н2547	По границам земельного участка с кадастровым номером 16:35:170501:162

СОВЕТ САБИНСКОГО
МУНИЦИПАЛЬНОГО РАЙОНА
РЕСПУБЛИКИ ТАТАРСТАН
422060, Республика Татарстан, Сабинский район,
п.г.т. Богатые Сабы, ул. Г.Закирова, 52

ТАТАРСТАН РЕСПУБЛИКАСЫ
САБА МУНИЦИПАЛЬ
РАЙОН СОВЕТЫ
422060, Татарстан Республикасы, Саба районы,
Байлар Сабасы ш.т.п., Г.Закиров урамы, 52 йорт

тел. (84362) 2-31-33, 2-31-44, факс (84362) 2-31-74, e-mail: saba@tatar.ru, www.saby.tatarstan.ru

№ 373 от 21.08.2020

на № _____ от _____

РЕШЕНИЕ

Об утверждении Правил землепользования и застройки муниципального образования «Тимершикское сельское поселение Сабинского муниципального района Республики Татарстан»

В целях исполнения действующего законодательства в области градостроительной деятельности, в соответствии со статьей 32 Градостроительного кодекса Российской Федерации, частью 4 статьи 14 Федерального закона от 6 октября 2003 года №131-ФЗ «Об общих принципах организации местного самоуправления в Российской Федерации», частью 5 статьи 15 Закона Республики Татарстан от 28.07.2004 года №45-ЗРТ «О местном самоуправлении в Республике Татарстан», статьей 19 Устава Сабинского муниципального района Республики Татарстан, Положением о публичных слушаниях в Сабинском муниципальном районе, утвержденное решением Совета Сабинского муниципального района Республики Татарстан от 21.11.2006 года №94, учитывая, что полномочия органов местного самоуправлений сельских поселений являются вопросами местного значения муниципальных районов и решаются на территориях сельских поселений органами местного самоуправления муниципального района, и по итогам проведенных публичных слушаний, а также рассмотрев протест Прокуратуры Сабинского района, Совет Сабинского муниципального района Республики Татарстан РЕШИЛ:

1. Утвердить Правила землепользования и застройки муниципального образования «Тимершикское сельское поселение Сабинского муниципального района Республики Татарстан» (прилагается).

2. Признать утратившим силу решение Совета Сабинского муниципального района от 24.10.2018 года №262 «Об утверждении Правил землепользования и застройки муниципального образования «Тимершикское сельское поселение Сабинского муниципального района Республики Татарстан».

3. Опубликовать настоящее решение на официальном портале правовой информации Республики Татарстан в информационно-телекоммуникационной сети «Интернет» по адресу: http://pravo.tatarstan.ru и официальном сайте Сабинского муниципального района Республики Татарстан в сети «Интернет» по адресу http://saby.tatarstan.ru.

Глава Сабинского
муниципального района Р.Н. Минниханов

Правила землепользования и застройки Тимершикского сельского поселения Сабинского муниципального района Республики Татарстан

Карта градостроительного зонирования.Территориальные зоны. М 1:10000

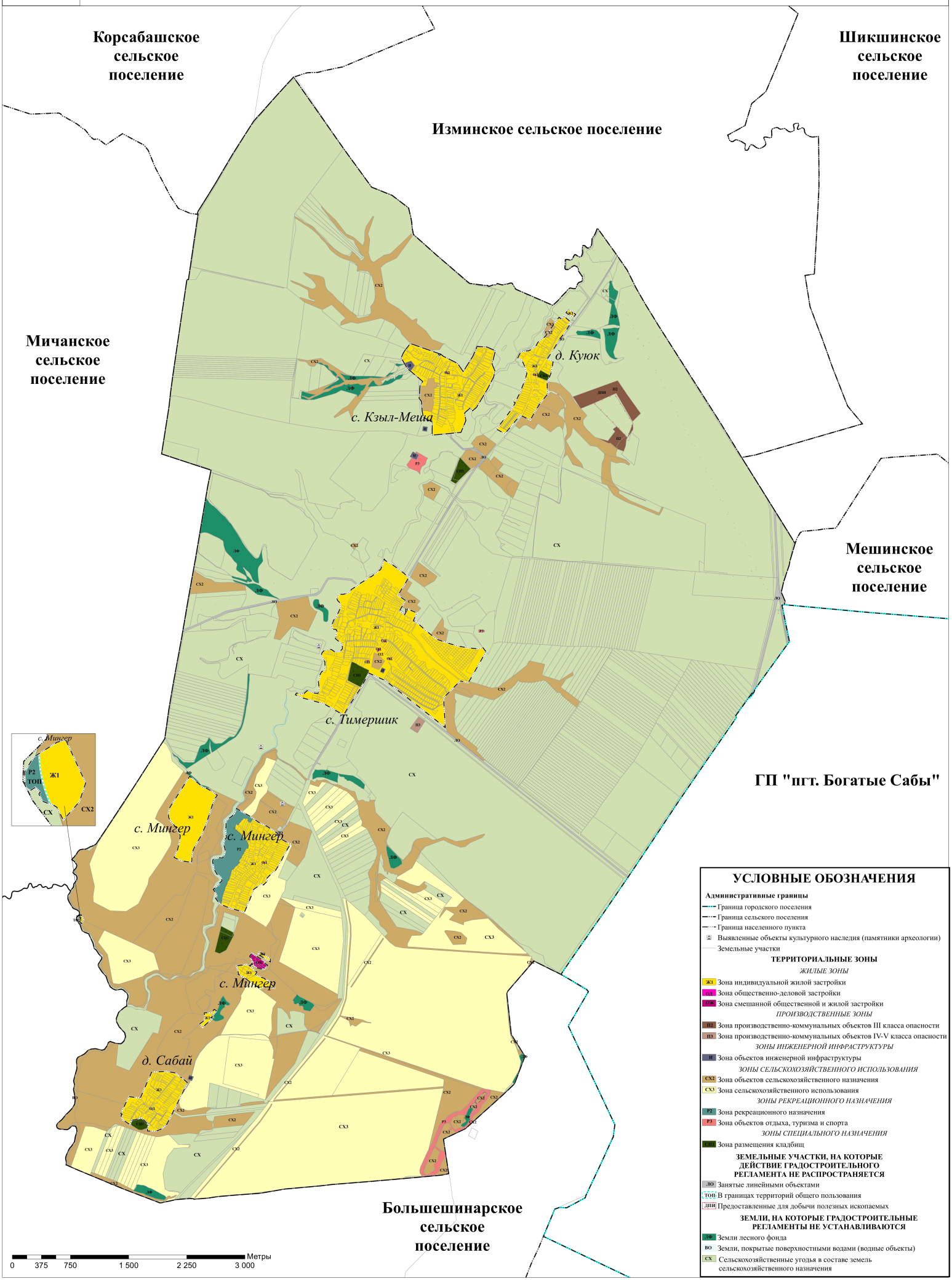

УСЛОВНЫЕ ОБОЗНАЧЕНИЯ

Административные границы

- Граница городского поселения
- Граница сельского поселения
- Граница населенного пункта
- Выявленные объекты культурного наследия (памятники археологии)
- Земельные участки

ТЕРРИТОРИАЛЬНЫЕ ЗОНЫ

ЖИЛЫЕ ЗОНЫ

- Ж1 Зона индивидуальной жилой застройки
- ОД Зона общественно-деловой застройки
- ОЖ Зона смешанной общественной и жилой застройки

ПРОИЗВОДСТВЕННЫЕ ЗОНЫ

- П2 Зона производственно-коммунальных объектов III класса опасности
- П3 Зона производственно-коммунальных объектов IV-V класса опасности

ЗОНЫ ИНЖЕНЕРНОЙ ИНФРАСТРУКТУРЫ

- И Зона объектов инженерной инфраструктуры

ЗОНЫ СЕЛЬСКОХОЗЯЙСТВЕННОГО ИСПОЛЬЗОВАНИЯ

- СХ2 Зона объектов сельскохозяйственного назначения
- СХ3 Зона сельскохозяйственного использования

ЗОНЫ РЕКРЕАЦИОННОГО НАЗНАЧЕНИЯ

- Р2 Зона рекреационного назначения
- Р3 Зона объектов отдыха, туризма и спорта

ЗОНЫ СПЕЦИАЛЬНОГО НАЗНАЧЕНИЯ

- СН1 Зона размещения кладбищ

ЗЕМЕЛЬНЫЕ УЧАСТКИ, НА КОТОРЫЕ ДЕЙСТВИЕ ГРАДОСТРОИТЕЛЬНОГО РЕГЛАМЕНТА НЕ РАСПРОСТРАНЯЕТСЯ

- ЛО Занятые линейными объектами
- ТОП В границах территорий общего пользования
- ДНИ Предоставленные для добычи полезных ископаемых

ЗЕМЛИ, НА КОТОРЫЕ ГРАДОСТРОИТЕЛЬНЫЕ РЕГЛАМЕНТЫ НЕ УСТАНАВЛИВАЮТСЯ

- ЛФ Земли лесного фонда
- ВО Земли, покрытые поверхностными водами (водные объекты)
- СХ Сельскохозяйственные угодья в составе земель сельскохозяйственного назначения

Заключение

№ 6-20 от 15.09.2020 г.

Согласно п.4 ст. 30 Градостроительного кодекса РФ границы территориальных зон должны отвечать требованию принадлежности каждого земельного участка только к одной территориальной зоне, за исключением земельного участка, границы которого в соответствии с земельным законодательством могут пересекать границы территориальных зон.

При проведении работ по определению местоположений границ территориальных зон Тимершикского сельского поселения Сабинского муниципального района Республики Татарстан выявлено следующее:

- границы территориальной зоны индивидуальной жилой застройки (Ж1) пересекают границы земельных участков с кадастровыми номерами: 16:35:170702:16, 16:35:170702:17, 16:35:170703:21, 16:35:170705:20, 16:35:170705:29, 16:35:170705:33, 16:35:000000:1280, 16:35:170706:7, 16:35:170706:8, 16:35:170709:22, 16:35:170601:37, 16:35:170901:123, 16:35:000000:980, 16:35:170201:164, 16:35:000000:1299, 16:35:170604:215, 16:35:170401:25, 16:35:170401:26, 16:35:170401:160, 16:35:170401:183, 16:35:170601:16, 16:35:000000:159, 16:35:170806:4, 16:35:170601:25, 16:35:170804:9, 16:35:000000:295, 16:35:170602:21, 16:35:170901:89;

- территориальная зона индивидуальной жилой застройки (Ж1) включает контуры многоконтурных земельных участков (единое землепользование) с кадастровыми номерами: 16:35:000000:72, 16:35:000000:92, 16:35:000000:113, 16:35:000000:162, 16:35:000000:270, 16:35:000000:304, контуры которых также расположены и за границами территориальной зоны;

- границы территориальной зоны смешанной жилой и общественной застройки (ОЖ) пересекают границы земельного участка с кадастровым номером 16:35:000000:1280;

- границы многофункциональной общественно-деловой территориальной зоны (ОД) пересекают границы земельных участков с кадастровыми номерами: 16:35:170501:44, 16:35:170201:164, 16:35:170401:25, 16:35:170401:26;

- территориальная зона производственных и складских объектов III класса опасности (П2) включает контуры многоконтурного земельного участка (единое землепользование) с кадастровым номером 16:35:000000:261, контуры которого также расположены и за границами территориальной зоны;

- границы территориальной зоны инженерной инфраструктуры (И) пересекают границы земельных участков с кадастровыми номерами: 16:35:170707:13, 16:35:170707:15, 16:35:170806:8, 16:35:000000:980, 16:35:170806:4;

- территориальная зона инженерной инфраструктуры (И) включает контуры многоконтурного земельного участка (единое землепользование) с кадастровым номером 16:35:000000:270, контуры которого также расположены и за границами территориальной зоны;

- границы территориальной зоны объектов сельскохозяйственного назначения (СХ2) пересекают границы земельных участков с кадастровыми номерами: 16:35:000000:976, 16:35:170701:29, 16:35:170702:16, 16:35:170702:17, 16:35:170703:21, 16:35:170703:34, 16:35:170705:20, 16:35:170705:27, 16:35:170705:29, 16:35:170705:34, 16:35:170705:51, 16:35:000000:1221, 16:35:000000:1280, 16:35:170704:36, 16:35:170704:37, 16:35:000000:1219, 16:35:170706:4, 16:35:170706:7, 16:35:170708:22, 16:35:170708:24, 16:35:170708:25, 16:35:170708:26, 16:35:170708:27, 16:35:170708:28, 16:35:170708:29, 16:35:000000:1300, 16:35:000000:1301, 16:35:000000:1302, 16:35:000000:1303, 16:35:170707:7, 16:35:170707:13, 16:35:170707:15, 16:35:170709:7, 16:35:170709:9, 16:35:170709:12, 16:35:170709:22, 16:35:000000:957, 16:35:000000:1229, 16:35:170602:70, 16:35:170602:71, 16:35:170602:73, 16:35:000000:1248, 16:35:170601:48, 16:35:170601:49, 16:35:170601:50, 16:35:170606:1, 16:35:000000:1251,

16:35:170802:13, 16:35:170802:27, 16:35:170806:20, 16:35:170807:38, 16:35:170807:40, 16:35:170901:101, 16:35:170901:116, 16:35:000000:1226, 16:35:000000:1227, 16:35:170301:1, 16:35:170301:2, 16:35:170301:111, 16:35:170301:119, 16:35:000000:1299, 16:35:170604:31, 16:35:170604:32, 16:35:170604:33, 16:35:170604:34, 16:35:170604:36, 16:35:170604:38, 16:35:170604:39, 16:35:170604:40, 16:35:170604:43, 16:35:170604:44, 16:35:170604:45, 16:35:170604:48, 16:35:170604:49, 16:35:170604:50, 16:35:170604:51, 16:35:170604:52, 16:35:170604:53, 16:35:170604:54, 16:35:170604:55, 16:35:170604:56, 16:35:170604:57, 16:35:170604:58, 16:35:170604:59, 16:35:170604:60, 16:35:170604:61, 16:35:170604:62, 16:35:170604:63, 16:35:170604:64, 16:35:170604:65, 16:35:170604:66, 16:35:170604:67, 16:35:170604:68, 16:35:170604:70, 16:35:170604:71, 16:35:170604:72, 16:35:170604:73, 16:35:170604:74, 16:35:170604:75, 16:35:170604:76, 16:35:170604:77, 16:35:170604:81, 16:35:170604:82, 16:35:170604:83, 16:35:170604:153, 16:35:170604:166, 16:35:000000:926, 16:35:170401:160, 16:35:170401:164, 16:35:170401:165, 16:35:170401:376, а также границы с. Куюк Тимершикского сельского поселения Сабинского муниципального района;

- территориальная зона объектов сельскохозяйственного назначения (СХ2) включает контуры многоконтурных земельных участков (единое землепользование) с кадастровыми номерами 16:35:000000:92, 16:35:000000:113, 16:35:000000:114, 16:35:000000:150, 16:35:000000:158, 16:35:000000:162, 16:35:000000:169, 16:35:000000:181, 16:35:000000:261, 16:35:000000:270, 16:35:000000:304, 16:35:000000:315, контуры которых также расположены и за границами территориальной зоны;

- границы территориальной зоны сельскохозяйственного использования (СХ3) пересекают границы земельных участков с кадастровыми номерами: 16:35:170701:15, 16:35:170701:16, 16:35:170701:17, 16:35:170701:28, 16:35:170701:29, 16:35:170702:16, 16:35:170702:23, 16:35:170702:26, 16:35:170703:9, 16:35:170703:12, 16:35:170703:34, 16:35:170704:27,

16:35:170704:28, 16:35:170704:38, 16:35:170708:22, 16:35:170708:23, 16:35:170708:25, 16:35:170708:26, 16:35:000000:1238, 16:35:000000:1250, 16:35:000000:1303, 16:35:170707:7, 16:35:170707:10, 16:35:170707:14, 16:35:170709:22, 16:35:170709:23, 16:35:170709:24, 16:35:000000:1251, 16:35:000000:1226, 16:35:000000:1299, 16:35:170703:5;

- территориальная зона сельскохозяйственного использования (СХ3) включает контуры многоконтурных земельных участков (единое землепользование) с кадастровыми номерами 16:35:000000:181, 16:35:000000:270, 16:35:000000:304, контуры которых также расположены и за границами территориальной зоны;

- границы территориальной зоны рекреационного назначения (Р2) пересекают границы земельных участков с кадастровыми номерами: 16:35:170702:17, 16:35:170702:18, 16:35:170702:20, 16:35:000000:1280, 16:35:000000:1229, 16:35:000000:1226, 16:35:000000:1227, 16:35:170201:64, а также границы населенного пункта с. Мингер Тимершикского сельского поселения Сабинского муниципального района;

- границы территориальной зоны объектов отдыха, туризма и спорта (Р3) пересекают границы земельных участков с кадастровыми номерами: 16:35:000000:976, 16:35:170708:25, 16:35:170708:28, 16:35:000000:1303, 16:35:000000:957, 16:35:170806:8, 16:35:000000:1299;

- границы территориальной зоны размещения кладбищ (СН1) пересекают границы земельных участков с кадастровыми номерами: 16:35:000000:1280, 16:35:170806:15, 16:35:170806:20,

- территориальная зона размещения кладбищ (СН1) включает контуры многоконтурного земельного участка (единое землепользование) с кадастровым номером 16:35:000000:270, контуры которого также расположены и за границами территориальной зоны.

В соответствии с п. 6 ч. 2 ст. 34 Федерального Закона от 13.07.2015 №218-ФЗ «О государственной регистрации недвижимости» сформировать границы указанных территориальных зон Тимершикского сельского

поселения без наложения с границами вышеуказанных земельных участков не представляется возможным. В отношении земельных участков выявлены реестровые ошибки и в Исполнительный комитет Тимершикского сельского поселения Сабинского муниципального района Республики Татарстан направлено письмо о необходимости уведомить правообладателей.

На основании сведений органов местного самоуправления Тимершикского сельского поселения устранение вышеуказанных реестровых ошибок не представляется возможным.

Исходя из вышеизложенного, считаю возможным внесение сведений об указанных территориальных зонах Тимершикского сельского поселения Сабинского муниципального района Республики Татарстан в Единый государственный реестр недвижимости.

15.09.2020

Дата М.П. Подпись

КАДАСТРОВЫЙ ИНЖЕНЕР
НОМЕР КВАЛИФ АТТЕСТАТА 16-14-705
ГАТИН
РОБЕРТ
РАШИТОВИЧ
СНИЛС 150-728-446 58

ОПИСАНИЕ МЕСТОПОЛОЖЕНИЯ ГРАНИЦ

Зона сельскохозяйственного использования

(наименование объекта, местоположение границ которого описано (далее - объект))

Раздел 1

Сведения об объекте

№ п/п	Характеристики объекта	Описание характеристик
1	2	3
1.	Местоположение объекта	422060, Республика Татарстан (Татарстан), район Сабинский, сельское поселение Тимершикское
2.	Площадь объекта +/- величина погрешности определения площади (Р +/- Дельта Р)	12903192 +/- 2515 м²
3.	Иные характеристики объекта	Республика Татарстан, Сабинский район, сельское поселение Тимершикское

Раздел 2

Сведения о местоположении границ объекта

1. Система координат МСК-16

2. Сведения о характерных точках границ объекта

Обозначение характерных точек границ	Координаты, м		Метод определения координат характерной точки	Средняя квадратическая погрешность положения характерной точки (Mt), м	Описание обозначения точки на местности (при наличии)
	X	Y			
1	2	3	4	5	6
н1	502535.34	1380855.07	Аналитический метод	0.1	-
н2	502517	1380876	Аналитический метод	0.1	-
н3	502108	1380699	Аналитический метод	0.1	-
н4	502068	1380801	Аналитический метод	0.1	-
н5	501930	1380782	Аналитический метод	0.1	-
н6	501900	1380756	Аналитический метод	0.1	-
н7	501854.01	1380734.34	Аналитический метод	0.1	-
н8	501668.5	1381509.94	Аналитический метод	0.1	-
н9	501580.14	1381520.82	Аналитический метод	0.1	-
н10	501297.93	1381541.49	Аналитический метод	0.1	-
н11	500597.15	1381467.73	Аналитический метод	0.1	-
н12	501020.59	1380706.4	Аналитический метод	0.1	-
н13	501259.58	1380786.69	Аналитический метод	0.1	-
н14	501720.35	1380916.16	Аналитический метод	0.1	-
н15	501723.11	1380912.64	Аналитический метод	0.1	-
н16	501841.75	1380728.55	Аналитический метод	0.1	-
н17	501830	1380723	Аналитический метод	0.1	-
н18	501771.8	1380694.29	Аналитический метод	0.1	-
н19	501719.46	1380670.19	Аналитический метод	0.1	-
н20	501642.63	1380635.34	Аналитический метод	0.1	-
н21	501545.55	1380596.07	Аналитический метод	0.1	-
н22	501464.15	1380541	Аналитический метод	0.1	-

2. Сведения о характерных точках границ объекта

Обозначение характерных точек границ	Координаты, м		Метод определения координат характерной точки	Средняя квадратическая погрешность положения характерной точки (Mt), м	Описание обозначения точки на местности (при наличии)
	X	Y			
1	2	3	4	5	6
н23	501491.73	1380504.54	Аналитический метод	0.1	-
н24	501569.57	1380376.46	Аналитический метод	0.1	-
н25	501592.72	1380341.49	Аналитический метод	0.1	-
н26	501645.92	1380255.28	Аналитический метод	0.1	-
н27	501656.83	1380261.06	Аналитический метод	0.1	-
н28	501797.27	1380323.58	Аналитический метод	0.1	-
н29	501953.73	1380384.42	Аналитический метод	0.1	-
н30	502023.61	1380482.34	Аналитический метод	0.1	-
н31	502009.01	1380508.38	Аналитический метод	0.1	-
н32	502062.4	1380560.24	Аналитический метод	0.1	-
н33	502082.77	1380540.08	Аналитический метод	0.1	-
н34	502142.62	1380597.31	Аналитический метод	0.1	-
н35	502189.9	1380658.82	Аналитический метод	0.1	-
н36	502292.63	1380723.56	Аналитический метод	0.1	-
н37	502406.74	1380780.34	Аналитический метод	0.1	-
н1	502535.34	1380855.07	Аналитический метод	0.1	-
н38	501261.31	1378819.61	Аналитический метод	0.1	-
н39	501129.5	1379097.19	Аналитический метод	0.1	-
н40	500904.85	1379166.07	Аналитический метод	0.1	-
н41	500913.96	1379136.73	Аналитический метод	0.1	-
н42	500910.47	1379110.57	Аналитический метод	0.1	-
н43	500908.81	1379100.22	Аналитический метод	0.1	-
н44	500858.25	1378988.63	Аналитический метод	0.1	-
н45	500825.63	1378949.44	Аналитический метод	0.1	-
н46	500730.8	1378648.9	Аналитический метод	0.1	-
н47	500739.21	1378571.69	Аналитический метод	0.1	-

2. Сведения о характерных точках границ объекта

Обозначение характерных точек границ	Координаты, м		Метод определения координат характерной точки	Средняя квадратическая погрешность положения характерной точки (Mt), м	Описание обозначения точки на местности (при наличии)
	X	Y			
1	2	3	4	5	6
н48	500783.76	1378557.42	Аналитический метод	0.1	-
н49	501110.97	1378498.88	Аналитический метод	0.1	-
н50	501272.37	1378374.42	Аналитический метод	0.1	-
н51	501425.96	1378455.24	Аналитический метод	0.1	-
н38	501261.31	1378819.61	Аналитический метод	0.1	-
н52	503610.5	1380672.36	Аналитический метод	0.1	-
н53	503655.59	1380545.21	Аналитический метод	0.1	-
н54	503563.91	1380516.03	Аналитический метод	0.1	-
н55	503438.89	1380420.21	Аналитический метод	0.1	-
н56	503281.28	1380376.12	Аналитический метод	0.1	-
н57	503205.68	1380416.26	Аналитический метод	0.1	-
н58	503126.56	1380399.94	Аналитический метод	0.1	-
н59	503062.03	1380350.06	Аналитический метод	0.1	-
н60	502953.63	1380233.63	Аналитический метод	0.1	-
н61	502890.6	1380342.3	Аналитический метод	0.1	-
н62	502918.07	1380380.39	Аналитический метод	0.1	-
н63	502956.82	1380411.75	Аналитический метод	0.1	-
н64	503101.67	1380463.28	Аналитический метод	0.1	-
н65	503104.59	1380464.32	Аналитический метод	0.1	-
н66	503204.65	1380554.67	Аналитический метод	0.1	-
н67	503229.88	1380559.95	Аналитический метод	0.1	-
н68	503271.88	1380575.11	Аналитический метод	0.1	-
н69	503329.04	1380538.02	Аналитический метод	0.1	-
н70	503610.12	1380672.18	Аналитический метод	0.1	-
н52	503610.5	1380672.36	Аналитический метод	0.1	-
н71	498373.14	1378024.53	Аналитический метод	0.1	-

2. Сведения о характерных точках границ объекта

Обозначение характерных точек границ	Координаты, м		Метод определения координат характерной точки	Средняя квадратическая погрешность положения характерной точки (Mt), м	Описание обозначения точки на местности (при наличии)
	X	Y			
1	2	3	4	5	6
н72	498901.08	1378209.44	Аналитический метод	0.1	-
н73	498891.37	1378315.36	Аналитический метод	0.1	-
н74	498833.79	1378486.62	Аналитический метод	0.1	-
н75	498268.11	1378272.34	Аналитический метод	0.1	-
н71	498373.14	1378024.53	Аналитический метод	0.1	-
н76	501764.69	1378895.58	Аналитический метод	0.1	-
н77	502014.6	1379018.65	Аналитический метод	0.1	-
н78	502092.67	1379030.83	Аналитический метод	0.1	-
н79	502315.03	1379187.67	Аналитический метод	0.1	-
н80	502519.95	1379311.01	Аналитический метод	0.1	-
н81	502574.09	1379322.88	Аналитический метод	0.1	-
н82	502664.18	1379304.36	Аналитический метод	0.1	-
н83	502795.62	1379210.35	Аналитический метод	0.1	-
н84	502862.9	1379112.53	Аналитический метод	0.1	-
н85	502962.49	1379152.71	Аналитический метод	0.1	-
н86	503476.31	1379479.54	Аналитический метод	0.1	-
н87	503612.36	1379328.16	Аналитический метод	0.1	-
н88	503709.87	1379315.69	Аналитический метод	0.1	-
н89	503818.16	1379262.33	Аналитический метод	0.1	-
н90	503853.32	1379210.77	Аналитический метод	0.1	-
н91	503045.89	1378701.01	Аналитический метод	0.1	-
н92	502557.79	1378376.65	Аналитический метод	0.1	-
н93	502280.64	1378264.32	Аналитический метод	0.1	-
н94	501992.27	1378330.06	Аналитический метод	0.1	-
н95	501858.67	1378310.96	Аналитический метод	0.1	-
н96	501789.72	1378316.08	Аналитический метод	0.1	-

2. Сведения о характерных точках границ объекта					
Обозначение характерных точек границ	**Координаты, м**		**Метод определения координат характерной точки**	**Средняя квадратическая погрешность положения характерной точки (Mt), м**	**Описание обозначения точки на местности (при наличии)**
	X	**Y**			
1	**2**	**3**	**4**	**5**	**6**
н97	501676.47	1378532.9	Аналитический метод	0.1	-
н98	501669.22	1378739.21	Аналитический метод	0.1	-
н76	501764.69	1378895.58	Аналитический метод	0.1	-
н99	503053.77	1381719.28	Аналитический метод	0.1	-
н100	502998.19	1381734.94	Аналитический метод	0.1	-
н101	502595.89	1381222.68	Аналитический метод	0.1	-
н102	502646.46	1381200.16	Аналитический метод	0.1	-
н99	503053.77	1381719.28	Аналитический метод	0.1	-
н103	503291.64	1381418.3	Аналитический метод	0.1	-
н104	503260.71	1381486.32	Аналитический метод	0.1	-
н105	503232.81	1381547.67	Аналитический метод	0.1	-
н106	503214.77	1381587.35	Аналитический метод	0.1	-
н107	503201.42	1381600.96	Аналитический метод	0.1	-
н108	503153.92	1381649.38	Аналитический метод	0.1	-
н109	503124.64	1381679.23	Аналитический метод	0.1	-
н110	503106.01	1381689.76	Аналитический метод	0.1	-
н111	502691.2	1381180.24	Аналитический метод	0.1	-
н112	502775.02	1381142.93	Аналитический метод	0.1	-
н113	502828.94	1381118.92	Аналитический метод	0.1	-
н114	502888.74	1381092.3	Аналитический метод	0.1	-
н115	502953.46	1381063.48	Аналитический метод	0.1	-
н103	503291.64	1381418.3	Аналитический метод	0.1	-
н116	502507.06	1381262.22	Аналитический метод	0.1	-
н117	502470.21	1381278.63	Аналитический метод	0.1	-
н118	502426.31	1381298.17	Аналитический метод	0.1	-
н119	502735.89	1381843.74	Аналитический метод	0.1	-

2. Сведения о характерных точках границ объекта

Обозначение характерных точек границ	Координаты, м		Метод определения координат характерной точки	Средняя квадратическая погрешность положения характерной точки (Mt), м	Описание обозначения точки на местности (при наличии)
	X	Y			
1	2	3	4	5	6
н120	502773.18	1381771.73	Аналитический метод	0.1	-
н121	502823.28	1381783.07	Аналитический метод	0.1	-
н122	502860.33	1381766.48	Аналитический метод	0.1	-
н116	502507.06	1381262.22	Аналитический метод	0.1	-
н123	503069.22	1381011.95	Аналитический метод	0.1	-
н124	503011.99	1381037.43	Аналитический метод	0.1	-
н125	503332.43	1381328.59	Аналитический метод	0.1	-
н126	503339.1	1381259.27	Аналитический метод	0.1	-
н127	503275.55	1381218.38	Аналитический метод	0.1	-
н128	503309.85	1381108.78	Аналитический метод	0.1	-
н123	503069.22	1381011.95	Аналитический метод	0.1	-
н129	502322.28	1382476.46	Аналитический метод	0.1	-
н130	501920.47	1382995.55	Аналитический метод	0.1	-
н131	501835.02	1383103.07	Аналитический метод	0.1	-
н132	501722.71	1382998.34	Аналитический метод	0.1	-
н133	501723.15	1382845.85	Аналитический метод	0.1	-
н134	501612.49	1382781.97	Аналитический метод	0.1	-
н135	501583.7	1382777.9	Аналитический метод	0.1	-
н136	501694.41	1382866.82	Аналитический метод	0.1	-
н137	501636.01	1382970.75	Аналитический метод	0.1	-
н138	501562.72	1382904.01	Аналитический метод	0.1	-
н139	501494.36	1383087.58	Аналитический метод	0.1	-
н140	501532.81	1383096.42	Аналитический метод	0.1	-
н141	501559.04	1383199.21	Аналитический метод	0.1	-
н142	501580.65	1383405.16	Аналитический метод	0.1	-
н143	501446.41	1383537.01	Аналитический метод	0.1	-

2. Сведения о характерных точках границ объекта

Обозначение характерных точек границ	Координаты, м		Метод определения координат характерной точки	Средняя квадратическая погрешность положения характерной точки (Mt), м	Описание обозначения точки на местности (при наличии)
	X	Y			
1	2	3	4	5	6
н144	501142.34	1383896.32	Аналитический метод	0.1	-
н145	501142.24	1383896.42	Аналитический метод	0.1	-
н146	501127.25	1383914.15	Аналитический метод	0.1	-
н147	501119.56	1383883.32	Аналитический метод	0.1	-
н148	501126.24	1383645.97	Аналитический метод	0.1	-
н149	501162.77	1383089.03	Аналитический метод	0.1	-
н150	501213.44	1382364.94	Аналитический метод	0.1	-
н151	501253.28	1382365.37	Аналитический метод	0.1	-
н152	501356.9	1382419.44	Аналитический метод	0.1	-
н153	501360.78	1382537.46	Аналитический метод	0.1	-
н154	501378.86	1382558.93	Аналитический метод	0.1	-
н155	501382.47	1382563.22	Аналитический метод	0.1	-
н156	501502.75	1382658.86	Аналитический метод	0.1	-
н157	501923.16	1382024.64	Аналитический метод	0.1	-
н158	501986.79	1382019.63	Аналитический метод	0.1	-
н159	502039.97	1382015.43	Аналитический метод	0.1	-
н160	501568.31	1382710.98	Аналитический метод	0.1	-
н161	501601.42	1382737.31	Аналитический метод	0.1	-
н162	502072.89	1382039.46	Аналитический метод	0.1	-
н163	502090.17	1382067.22	Аналитический метод	0.1	-
н164	502100.8	1382084.29	Аналитический метод	0.1	-
н165	501987.22	1382258.65	Аналитический метод	0.1	-
н166	501900.3	1382441.1	Аналитический метод	0.1	-
н167	501907.32	1382466.62	Аналитический метод	0.1	-
н168	501925.78	1382533.73	Аналитический метод	0.1	-
н169	501954.11	1382578.01	Аналитический метод	0.1	-

2. Сведения о характерных точках границ объекта

Обозначение характерных точек границ	Координаты, м		Метод определения координат характерной точки	Средняя квадратическая погрешность положения характерной точки (Mt), м	Описание обозначения точки на местности (при наличии)
	X	Y			
1	2	3	4	5	6
н170	501767.29	1382869.19	Аналитический метод	0.1	-
н171	501850.03	1382934.97	Аналитический метод	0.1	-
н172	502048.56	1382597.93	Аналитический метод	0.1	-
н173	502050.25	1382595.05	Аналитический метод	0.1	-
н174	502056.43	1382584.23	Аналитический метод	0.1	-
н175	501996.94	1382523.27	Аналитический метод	0.1	-
н176	501995.39	1382490.02	Аналитический метод	0.1	-
н177	502025.03	1382389.69	Аналитический метод	0.1	-
н178	502067.43	1382307.83	Аналитический метод	0.1	-
н179	502087.81	1382223.44	Аналитический метод	0.1	-
н180	502113.12	1382231.55	Аналитический метод	0.1	-
н181	502230.33	1382425.99	Аналитический метод	0.1	-
н129	502322.28	1382476.46	Аналитический метод	0.1	-
н182	501424.44	1382856.61	Аналитический метод	0.1	-
н183	501410.69	1382843.67	Аналитический метод	0.1	-
н184	501240.13	1382952.78	Аналитический метод	0.1	-
н185	501245.81	1383112.11	Аналитический метод	0.1	-
н186	501323.16	1383133.62	Аналитический метод	0.1	-
н187	501395.64	1383055.47	Аналитический метод	0.1	-
н188	501414.67	1382976.03	Аналитический метод	0.1	-
н182	501424.44	1382856.61	Аналитический метод	0.1	-
н189	500080	1380478.79	Аналитический метод	0.1	-
н190	500068.25	1380528.04	Аналитический метод	0.1	-
н191	500055.25	1380546.54	Аналитический метод	0.1	-
н192	500030.25	1380575.79	Аналитический метод	0.1	-
н193	500027.1	1380580.66	Аналитический метод	0.1	-

2. Сведения о характерных точках границ объекта					
Обозначение характерных точек границ	**Координаты, м**		**Метод определения координат характерной точки**	**Средняя квадратическая погрешность положения характерной точки (Mt), м**	**Описание обозначения точки на местности (при наличии)**
	X	**Y**			
1	**2**	**3**	**4**	**5**	**6**
н194	500002	1380588	Аналитический метод	0.1	-
н195	499929.74	1380625.85	Аналитический метод	0.1	-
н196	499899.25	1380631.04	Аналитический метод	0.1	-
н197	499880.42	1380641.01	Аналитический метод	0.1	-
н198	499772	1380628	Аналитический метод	0.1	-
н199	499768	1380649	Аналитический метод	0.1	-
н200	499236.27	1380531.27	Аналитический метод	0.1	-
н201	499267.66	1380432.85	Аналитический метод	0.1	-
н202	499336.06	1380218.37	Аналитический метод	0.1	-
н203	499347.95	1380179.6	Аналитический метод	0.1	-
н204	499384.14	1380059.64	Аналитический метод	0.1	-
н205	499422.31	1379932.63	Аналитический метод	0.1	-
н206	499428.35	1379912.44	Аналитический метод	0.1	-
н207	499456.48	1379816.68	Аналитический метод	0.1	-
н208	499138.27	1379785.13	Аналитический метод	0.1	-
н209	499139.5	1379775.8	Аналитический метод	0.1	-
н210	499143	1379755.3	Аналитический метод	0.1	-
н211	499123.75	1379661.3	Аналитический метод	0.1	-
н212	499102.75	1379575.8	Аналитический метод	0.1	-
н213	499103.25	1379525.55	Аналитический метод	0.1	-
н214	499109	1379490.8	Аналитический метод	0.1	-
н215	499122.75	1379457.8	Аналитический метод	0.1	-
н216	499140.75	1379438.55	Аналитический метод	0.1	-
н217	499168.5	1379424.55	Аналитический метод	0.1	-
н218	499210	1379418.8	Аналитический метод	0.1	-
н219	499232.25	1379421.3	Аналитический метод	0.1	-

2. Сведения о характерных точках границ объекта					
Обозначение характерных точек границ	**Координаты, м**		**Метод определения координат характерной точки**	**Средняя квадратическая погрешность положения характерной точки (Mt), м**	**Описание обозначения точки на местности (при наличии)**
	X	**Y**			
1	**2**	**3**	**4**	**5**	**6**
н220	499270.63	1379436.61	Аналитический метод	0.1	-
н221	499284.15	1379443.36	Аналитический метод	0.1	-
н222	499312.75	1379461.05	Аналитический метод	0.1	-
н223	499330.25	1379474.05	Аналитический метод	0.1	-
н224	499416.5	1379531.55	Аналитический метод	0.1	-
н225	499465	1379558.8	Аналитический метод	0.1	-
н226	499480.25	1379564.3	Аналитический метод	0.1	-
н227	499489.18	1379566.72	Аналитический метод	0.1	-
н228	499481.32	1379585.01	Аналитический метод	0.1	-
н229	499536.47	1379608.7	Аналитический метод	0.1	-
н230	499547.68	1379582.59	Аналитический метод	0.1	-
н231	499556.75	1379585.05	Аналитический метод	0.1	-
н232	499698.25	1379622.05	Аналитический метод	0.1	-
н233	499737.85	1379631.4	Аналитический метод	0.1	-
н234	499842	1379687.3	Аналитический метод	0.1	-
н235	499852.85	1379696.42	Аналитический метод	0.1	-
н236	499953.5	1379779.54	Аналитический метод	0.1	-
н237	500047.5	1379891.04	Аналитический метод	0.1	-
н238	500066.75	1379931.29	Аналитический метод	0.1	-
н239	500069.75	1379953.29	Аналитический метод	0.1	-
н240	500072.5	1379974.54	Аналитический метод	0.1	-
н241	500078.75	1380124.79	Аналитический метод	0.1	-
н242	500078.75	1380154.04	Аналитический метод	0.1	-
н243	500078.75	1380184.29	Аналитический метод	0.1	-
н244	500071.25	1380250.79	Аналитический метод	0.1	-
н245	500071.75	1380328.79	Аналитический метод	0.1	-

2. Сведения о характерных точках границ объекта

Обозначение характерных точек границ	Координаты, м		Метод определения координат характерной точки	Средняя квадратическая погрешность положения характерной точки (Mt), м	Описание обозначения точки на местности (при наличии)
	X	Y			
1	2	3	4	5	6
н246	500079.5	1380424.04	Аналитический метод	0.1	-
н189	500080	1380478.79	Аналитический метод	0.1	-
н247	501847.98	1381527.69	Аналитический метод	0.1	-
н248	501822.01	1381579.65	Аналитический метод	0.1	-
н249	501616.45	1381811.58	Аналитический метод	0.1	-
н250	501382.13	1382032.6	Аналитический метод	0.1	-
н251	501269.23	1382139.08	Аналитический метод	0.1	-
н252	501217.21	1382207.46	Аналитический метод	0.1	-
н253	501197.24	1382314.38	Аналитический метод	0.1	-
н254	501088.29	1383967.83	Аналитический метод	0.1	-
н255	500939.97	1383914.54	Аналитический метод	0.1	-
н256	500642.1	1383659.9	Аналитический метод	0.1	-
н257	500603.96	1383643.32	Аналитический метод	0.1	-
н258	500554.33	1383641.93	Аналитический метод	0.1	-
н259	500219.8	1383671.61	Аналитический метод	0.1	-
н260	500072.17	1383693.17	Аналитический метод	0.1	-
н261	499916.35	1383768.68	Аналитический метод	0.1	-
н262	499729.35	1383828.89	Аналитический метод	0.1	-
н263	499623.63	1383805.05	Аналитический метод	0.1	-
н264	499440.09	1383703.25	Аналитический метод	0.1	-
н265	499383.25	1383642.01	Аналитический метод	0.1	-
н266	499330.81	1383611	Аналитический метод	0.1	-
н267	499368.46	1383430.2	Аналитический метод	0.1	-
н268	499377.14	1383367.58	Аналитический метод	0.1	-
н269	500074.46	1381297.91	Аналитический метод	0.1	-
н270	500064.3	1381291.59	Аналитический метод	0.1	-

2. Сведения о характерных точках границ объекта					
Обозначение характерных точек границ	**Координаты, м**		**Метод определения координат характерной точки**	**Средняя квадратическая погрешность положения характерной точки (Mt), м**	**Описание обозначения точки на местности (при наличии)**
	X	**Y**			
1	**2**	**3**	**4**	**5**	**6**
н271	499904.77	1381758.41	Аналитический метод	0.1	-
н272	499874.27	1381740.18	Аналитический метод	0.1	-
н273	499502.55	1382836.33	Аналитический метод	0.1	-
н274	499410.02	1382828.39	Аналитический метод	0.1	-
н275	499295.99	1381394.07	Аналитический метод	0.1	-
н276	499235.92	1380638.3	Аналитический метод	0.1	-
н277	499216.12	1380634.4	Аналитический метод	0.1	-
н278	499388.63	1382830.03	Аналитический метод	0.1	-
н279	498588.81	1382635.16	Аналитический метод	0.1	-
н280	498556.59	1382617.96	Аналитический метод	0.1	-
н281	498377.67	1382536.53	Аналитический метод	0.1	-
н282	498328.72	1382521.77	Аналитический метод	0.1	-
н283	498291.58	1382527.31	Аналитический метод	0.1	-
н284	498254.43	1382551.88	Аналитический метод	0.1	-
н285	498255.03	1382544.78	Аналитический метод	0.1	-
н286	498252.99	1382528.72	Аналитический метод	0.1	-
н287	498253.99	1382383.19	Аналитический метод	0.1	-
н288	498244.5	1382333.78	Аналитический метод	0.1	-
н289	498232.78	1382323.48	Аналитический метод	0.1	-
н290	498187.25	1381901.49	Аналитический метод	0.1	-
н291	498145.97	1381388.11	Аналитический метод	0.1	-
н292	498129.12	1381244.43	Аналитический метод	0.1	-
н293	498087.54	1380781.2	Аналитический метод	0.1	-
н294	498028.57	1380331.77	Аналитический метод	0.1	-
н295	498000.5	1379950.8	Аналитический метод	0.1	-
н296	497973.87	1379773.45	Аналитический метод	0.1	-

2. Сведения о характерных точках границ объекта

Обозначение характерных точек границ	Координаты, м		Метод определения координат характерной точки	Средняя квадратическая погрешность положения характерной точки (Mt), м	Описание обозначения точки на местности (при наличии)
	X	Y			
1	2	3	4	5	6
н297	497962.58	1379607.82	Аналитический метод	0.1	-
н298	497966.19	1379554.64	Аналитический метод	0.1	-
н299	498999.28	1380416.24	Аналитический метод	0.1	-
н300	499188.17	1380563.82	Аналитический метод	0.1	-
н301	499212.95	1380579.27	Аналитический метод	0.1	-
н302	500081.19	1381284.03	Аналитический метод	0.1	-
н303	500319.55	1381445.48	Аналитический метод	0.1	-
н304	500535.64	1381543.57	Аналитический метод	0.1	-
н305	501433.83	1381599.97	Аналитический метод	0.1	-
н306	501502.32	1381594.86	Аналитический метод	0.1	-
н247	501847.98	1381527.69	Аналитический метод	0.1	-
н307	501811.59	1381568.49	Аналитический метод	0.1	-
н308	501486.03	1381624.66	Аналитический метод	0.1	-
н309	501359.35	1381626.92	Аналитический метод	0.1	-
н310	500552.51	1381567.49	Аналитический метод	0.1	-
н311	500528.26	1381563.16	Аналитический метод	0.1	-
н312	500331.09	1381492.41	Аналитический метод	0.1	-
н313	500318.06	1381486.05	Аналитический метод	0.1	-
н314	500114.64	1381352.29	Аналитический метод	0.1	-
н315	500076.57	1381322.14	Аналитический метод	0.1	-
н316	500070.6	1381332.54	Аналитический метод	0.1	-
н317	500107.39	1381361.61	Аналитический метод	0.1	-
н318	500315.75	1381496.47	Аналитический метод	0.1	-
н319	500259.41	1381610.17	Аналитический метод	0.1	-
н320	500187.83	1381630.51	Аналитический метод	0.1	-
н321	500209.1	1381647.17	Аналитический метод	0.1	-

2. Сведения о характерных точках границ объекта					
Обозначение характерных точек границ	**Координаты, м**		**Метод определения координат характерной точки**	**Средняя квадратическая погрешность положения характерной точки (Mt), м**	**Описание обозначения точки на местности (при наличии)**
	X	**Y**			
1	**2**	**3**	**4**	**5**	**6**
н322	500186.13	1381697.33	Аналитический метод	0.1	-
н323	500244.22	1381777.63	Аналитический метод	0.1	-
н324	500234.52	1381839.85	Аналитический метод	0.1	-
н325	500228.31	1381893.17	Аналитический метод	0.1	-
н326	500234.36	1381895.92	Аналитический метод	0.1	-
н327	500244.48	1381841.07	Аналитический метод	0.1	-
н328	500270.72	1381785.86	Аналитический метод	0.1	-
н329	500323.03	1381502.42	Аналитический метод	0.1	-
н330	500525.51	1381573.87	Аналитический метод	0.1	-
н331	500550.47	1381578.88	Аналитический метод	0.1	-
н332	500704.91	1381590.72	Аналитический метод	0.1	-
н333	501357.76	1381640.76	Аналитический метод	0.1	-
н334	501486.21	1381636.9	Аналитический метод	0.1	-
н335	501811.33	1381580.84	Аналитический метод	0.1	-
н307	501811.59	1381568.49	Аналитический метод	0.1	-
н336	501324.82	1382049.1	Аналитический метод	0.1	-
н337	500694.73	1381630.95	Аналитический метод	0.1	-
н338	500689.66	1381644	Аналитический метод	0.1	-
н339	501316.2	1382059.36	Аналитический метод	0.1	-
н336	501324.82	1382049.1	Аналитический метод	0.1	-
н340	500033.96	1381297.06	Аналитический метод	0.1	-
н341	499249.12	1380646.98	Аналитический метод	0.1	-
н342	499244.99	1380653.18	Аналитический метод	0.1	-
н343	500027.88	1381307.62	Аналитический метод	0.1	-
н340	500033.96	1381297.06	Аналитический метод	0.1	-
н344	499187.43	1380609.72	Аналитический метод	0.1	-

2. Сведения о характерных точках границ объекта

Обозначение характерных точек границ	Координаты, м		Метод определения координат характерной точки	Средняя квадратическая погрешность положения характерной точки (Mt), м	Описание обозначения точки на местности (при наличии)
	X	Y			
1	2	3	4	5	6
н345	499155.5	1380595.65	Аналитический метод	0.1	-
н346	498965.15	1380461.59	Аналитический метод	0.1	-
н347	497977.44	1379619.57	Аналитический метод	0.1	-
н348	497973.48	1379628.53	Аналитический метод	0.1	-
н349	498958.77	1380471.67	Аналитический метод	0.1	-
н350	499151.04	1380606.88	Аналитический метод	0.1	-
н351	499184.32	1380620.86	Аналитический метод	0.1	-
н344	499187.43	1380609.72	Аналитический метод	0.1	-
н352	498831.69	1378880.62	Аналитический метод	0.1	-
н353	498814.91	1378928.41	Аналитический метод	0.1	-
н354	498798.47	1378975.25	Аналитический метод	0.1	-
н355	498793.81	1378988.53	Аналитический метод	0.1	-
н356	498785.84	1379023.64	Аналитический метод	0.1	-
н357	498775.1	1379070.98	Аналитический метод	0.1	-
н358	498764.8	1379116.35	Аналитический метод	0.1	-
н359	498760.75	1379122.1	Аналитический метод	0.1	-
н360	498763.5	1379161.85	Аналитический метод	0.1	-
н361	498767.75	1379191.35	Аналитический метод	0.1	-
н362	498785.5	1379263.35	Аналитический метод	0.1	-
н363	498788.5	1379289.1	Аналитический метод	0.1	-
н364	498768.73	1379311.74	Аналитический метод	0.1	-
н365	498662.66	1379412.34	Аналитический метод	0.1	-
н366	498658.03	1379557.67	Аналитический метод	0.1	-
н367	498623.46	1379539.66	Аналитический метод	0.1	-
н368	498612.75	1379357.14	Аналитический метод	0.1	-
н369	498499.38	1379266.41	Аналитический метод	0.1	-

2. Сведения о характерных точках границ объекта					
Обозначение характерных точек границ	**Координаты, м**		**Метод определения координат характерной точки**	**Средняя квадратическая погрешность положения характерной точки (Mt), м**	**Описание обозначения точки на местности (при наличии)**
	X	**Y**			
1	**2**	**3**	**4**	**5**	**6**
н370	498283.61	1379212.76	Аналитический метод	0.1	-
н371	498089.86	1379239.79	Аналитический метод	0.1	-
н372	498061.85	1379281.8	Аналитический метод	0.1	-
н373	498046	1379414.49	Аналитический метод	0.1	-
н374	498024.39	1379423.69	Аналитический метод	0.1	-
н375	497945.75	1379353.6	Аналитический метод	0.1	-
н376	497909.8	1379185.75	Аналитический метод	0.1	-
н377	497915.5	1379181.1	Аналитический метод	0.1	-
н378	497920.75	1379172.85	Аналитический метод	0.1	-
н379	497923.75	1379163.35	Аналитический метод	0.1	-
н380	497934.5	1379146.85	Аналитический метод	0.1	-
н381	497939	1379142.35	Аналитический метод	0.1	-
н382	497941.5	1379143.6	Аналитический метод	0.1	-
н383	497941	1379152.6	Аналитический метод	0.1	-
н384	497939	1379158.85	Аналитический метод	0.1	-
н385	497936.5	1379165.85	Аналитический метод	0.1	-
н386	497934	1379172.85	Аналитический метод	0.1	-
н387	497932	1379179.35	Аналитический метод	0.1	-
н388	497930.25	1379186.35	Аналитический метод	0.1	-
н389	497930.25	1379194.6	Аналитический метод	0.1	-
н390	497932	1379201.6	Аналитический метод	0.1	-
н391	497930.75	1379208.6	Аналитический метод	0.1	-
н392	497929.5	1379215.6	Аналитический метод	0.1	-
н393	497927.5	1379222.35	Аналитический метод	0.1	-
н394	497929.5	1379228.85	Аналитический метод	0.1	-
н395	497932.75	1379234.6	Аналитический метод	0.1	-

2. Сведения о характерных точках границ объекта

Обозначение характерных точек границ	Координаты, м		Метод определения координат характерной точки	Средняя квадратическая погрешность положения характерной точки (Mt), м	Описание обозначения точки на местности (при наличии)
	X	Y			
1	2	3	4	5	6
н396	497935.75	1379240.35	Аналитический метод	0.1	-
н397	497939	1379245.35	Аналитический метод	0.1	-
н398	497941.5	1379251.6	Аналитический метод	0.1	-
н399	497944.75	1379257.35	Аналитический метод	0.1	-
н400	497948	1379262.35	Аналитический метод	0.1	-
н401	497951.75	1379267.6	Аналитический метод	0.1	-
н402	497956.75	1379271.35	Аналитический метод	0.1	-
н403	497960.75	1379275.85	Аналитический метод	0.1	-
н404	497962.5	1379282.1	Аналитический метод	0.1	-
н405	497963.75	1379289.1	Аналитический метод	0.1	-
н406	497965	1379296.1	Аналитический метод	0.1	-
н407	497965.75	1379303.85	Аналитический метод	0.1	-
н408	497967	1379313.35	Аналитический метод	0.1	-
н409	497968.25	1379320.35	Аналитический метод	0.1	-
н410	497970.25	1379327.35	Аналитический метод	0.1	-
н411	497972	1379333.6	Аналитический метод	0.1	-
н412	497974	1379339.85	Аналитический метод	0.1	-
н413	497976.5	1379346.35	Аналитический метод	0.1	-
н414	497979.75	1379353.85	Аналитический метод	0.1	-
н415	497982.25	1379360.85	Аналитический метод	0.1	-
н416	497985.5	1379367.35	Аналитический метод	0.1	-
н417	497989.25	1379372.85	Аналитический метод	0.1	-
н418	497993.75	1379377.35	Аналитический метод	0.1	-
н419	497998	1379381.1	Аналитический метод	0.1	-
н420	498002	1379385.6	Аналитический метод	0.1	-
н421	498007.5	1379390.1	Аналитический метод	0.1	-

2. Сведения о характерных точках границ объекта

Обозначение характерных точек границ	Координаты, м		Метод определения координат характерной точки	Средняя квадратическая погрешность положения характерной точки (Mt), м	Описание обозначения точки на местности (при наличии)
	X	Y			
1	2	3	4	5	6
н422	498010.75	1379385.1	Аналитический метод	0.1	-
н423	498009	1379376.1	Аналитический метод	0.1	-
н424	498006.25	1379370.35	Аналитический метод	0.1	-
н425	498003.75	1379364.6	Аналитический метод	0.1	-
н426	498001.25	1379359.1	Аналитический метод	0.1	-
н427	497997.5	1379354.6	Аналитический метод	0.1	-
н428	497995	1379347.6	Аналитический метод	0.1	-
н429	497993.75	1379339.35	Аналитический метод	0.1	-
н430	497991	1379332.85	Аналитический метод	0.1	-
н431	497988	1379326.6	Аналитический метод	0.1	-
н432	497984.75	1379320.85	Аналитический метод	0.1	-
н433	497985.5	1379312.1	Аналитический метод	0.1	-
н434	497991.75	1379308.85	Аналитический метод	0.1	-
н435	497996.25	1379304.35	Аналитический метод	0.1	-
н436	497998.75	1379297.35	Аналитический метод	0.1	-
н437	498000	1379290.35	Аналитический метод	0.1	-
н438	497998.75	1379280.85	Аналитический метод	0.1	-
н439	497992.5	1379272.1	Аналитический метод	0.1	-
н440	497975.25	1379254.85	Аналитический метод	0.1	-
н441	497989.75	1379246.6	Аналитический метод	0.1	-
н442	497998.75	1379238.35	Аналитический метод	0.1	-
н443	498016	1379206.6	Аналитический метод	0.1	-
н444	498031.75	1379174.1	Аналитический метод	0.1	-
н445	498053.25	1379138.6	Аналитический метод	0.1	-
н446	498057.25	1379129.1	Аналитический метод	0.1	-
н447	498080	1379087.85	Аналитический метод	0.1	-

2. Сведения о характерных точках границ объекта

Обозначение характерных точек границ	Координаты, м		Метод определения координат характерной точки	Средняя квадратическая погрешность положения характерной точки (Mt), м	Описание обозначения точки на местности (при наличии)
	X	Y			
1	2	3	4	5	6
н448	498090.75	1379068.85	Аналитический метод	0.1	-
н449	498094	1379060.6	Аналитический метод	0.1	-
н450	498103.5	1379030.6	Аналитический метод	0.1	-
н451	498111.25	1379013.6	Аналитический метод	0.1	-
н452	498124.75	1378991.85	Аналитический метод	0.1	-
н453	498136.75	1378960.35	Аналитический метод	0.1	-
н454	498138.75	1378924.6	Аналитический метод	0.1	-
н455	498147.5	1378889.85	Аналитический метод	0.1	-
н456	498138.94	1378869.29	Аналитический метод	0.1	-
н457	498071.79	1378835.06	Аналитический метод	0.1	-
н458	498093.31	1378793.86	Аналитический метод	0.1	-
н459	498115.77	1378750.85	Аналитический метод	0.1	-
н460	498138.22	1378707.86	Аналитический метод	0.1	-
н461	498161.22	1378663.81	Аналитический метод	0.1	-
н462	498184.22	1378619.76	Аналитический метод	0.1	-
н352	498831.69	1378880.62	Аналитический метод	0.1	-
н463	498909.31	1378656.95	Аналитический метод	0.1	-
н464	498909.08	1378659.59	Аналитический метод	0.1	-
н465	498903.28	1378676.14	Аналитический метод	0.1	-
н466	498886.71	1378723.38	Аналитический метод	0.1	-
н467	498239.8	1378469.03	Аналитический метод	0.1	-
н468	498258.17	1378421.37	Аналитический метод	0.1	-
н469	498276.65	1378373.4	Аналитический метод	0.1	-
н470	498290.54	1378337.33	Аналитический метод	0.1	-
н471	498295.42	1378331.25	Аналитический метод	0.1	-
н472	498311.5	1378328.66	Аналитический метод	0.1	-

2. Сведения о характерных точках границ объекта

Обозначение характерных точек границ	Координаты, м		Метод определения координат характерной точки	Средняя квадратическая погрешность положения характерной точки (Mt), м	Описание обозначения точки на местности (при наличии)
	X	Y			
1	2	3	4	5	6
н473	498863.09	1378547.88	Аналитический метод	0.1	-
н474	498879.28	1378558.22	Аналитический метод	0.1	-
н475	498902.86	1378613.84	Аналитический метод	0.1	-
н476	498904.07	1378621.9	Аналитический метод	0.1	-
н463	498909.31	1378656.95	Аналитический метод	0.1	-
н477	500580.82	1380215.91	Аналитический метод	0.1	-
н478	500554.74	1380220.04	Аналитический метод	0.1	-
н479	500541.74	1380218.79	Аналитический метод	0.1	-
н480	500495.49	1380200.29	Аналитический метод	0.1	-
н481	500441.49	1380165.79	Аналитический метод	0.1	-
н482	500405.74	1380142.29	Аналитический метод	0.1	-
н483	500306.24	1380079.54	Аналитический метод	0.1	-
н484	500236.24	1380033.79	Аналитический метод	0.1	-
н485	500232.24	1380031.29	Аналитический метод	0.1	-
н486	500223.99	1380030.04	Аналитический метод	0.1	-
н487	500190.24	1380013.54	Аналитический метод	0.1	-
н488	500116.74	1379976.29	Аналитический метод	0.1	-
н489	500076	1379954.54	Аналитический метод	0.1	-
н490	500078.5	1379974.04	Аналитический метод	0.1	-
н491	500084.75	1380124.79	Аналитический метод	0.1	-
н492	500084.75	1380152.04	Аналитический метод	0.1	-
н493	500084.75	1380184.79	Аналитический метод	0.1	-
н494	500077.25	1380251.29	Аналитический метод	0.1	-
н495	500077.75	1380328.29	Аналитический метод	0.1	-
н496	500085.5	1380423.54	Аналитический метод	0.1	-
н497	500086	1380479.29	Аналитический метод	0.1	-

2. Сведения о характерных точках границ объекта

Обозначение характерных точек границ	Координаты, м		Метод определения координат характерной точки	Средняя квадратическая погрешность положения характерной точки (Mt), м	Описание обозначения точки на местности (при наличии)
	X	Y			
1	2	3	4	5	6
н498	500073.75	1380530.54	Аналитический метод	0.1	-
н499	500059.75	1380550.04	Аналитический метод	0.1	-
н500	500036.38	1380577.94	Аналитический метод	0.1	-
н501	500043	1380576	Аналитический метод	0.1	-
н502	500138	1380619	Аналитический метод	0.1	-
н503	500312	1380614	Аналитический метод	0.1	-
н504	500421	1380629	Аналитический метод	0.1	-
н505	500501	1380680	Аналитический метод	0.1	-
н506	500769	1380322	Аналитический метод	0.1	-
н477	500580.82	1380215.91	Аналитический метод	0.1	-

3. Сведения о характерных точках части (частей) границы объекта

Обозначение характерных точек части границы	Координаты, м		Метод определения координат характерной точки	Средняя квадратическая погрешность положения характерной точки (Mt), м	Описание обозначения точки на местности (при наличии)
	X	Y			
1	2	3	4	5	6
-	-	-	-	-	-

Раздел 3

Сведения о местоположении измененных (уточненных) границ объекта

1. Система координат -

2. Сведения о характерных точках границ объекта

Обозначение характерных точек границ	Существующие координаты, м		Измененные (уточненные) координаты, м		Метод определения координат характерной точки	Средняя квадратическая погрешность положения характерной точки (Mt), м	Описание обозначения точки на местности (при наличии)
	X	Y	X	Y			
1	2	3	4	5	6	7	8
-	-	-	-	-	-	-	

3. Сведения о характерных точках части (частей) границы объекта

Обозначение характерных точек части границы	Существующие координаты, м		Измененные (уточненные) координаты, м		Метод определения координат характерной точки	Средняя квадратическая погрешность положения характерной точки (Mt), м	Описание обозначения точки на местности (при наличии)
	X	Y	X	Y			
1	2	3	4	5	6	7	8
-	-	-	-	-	-	-	

Раздел 4

Обзорная схема границ объекта

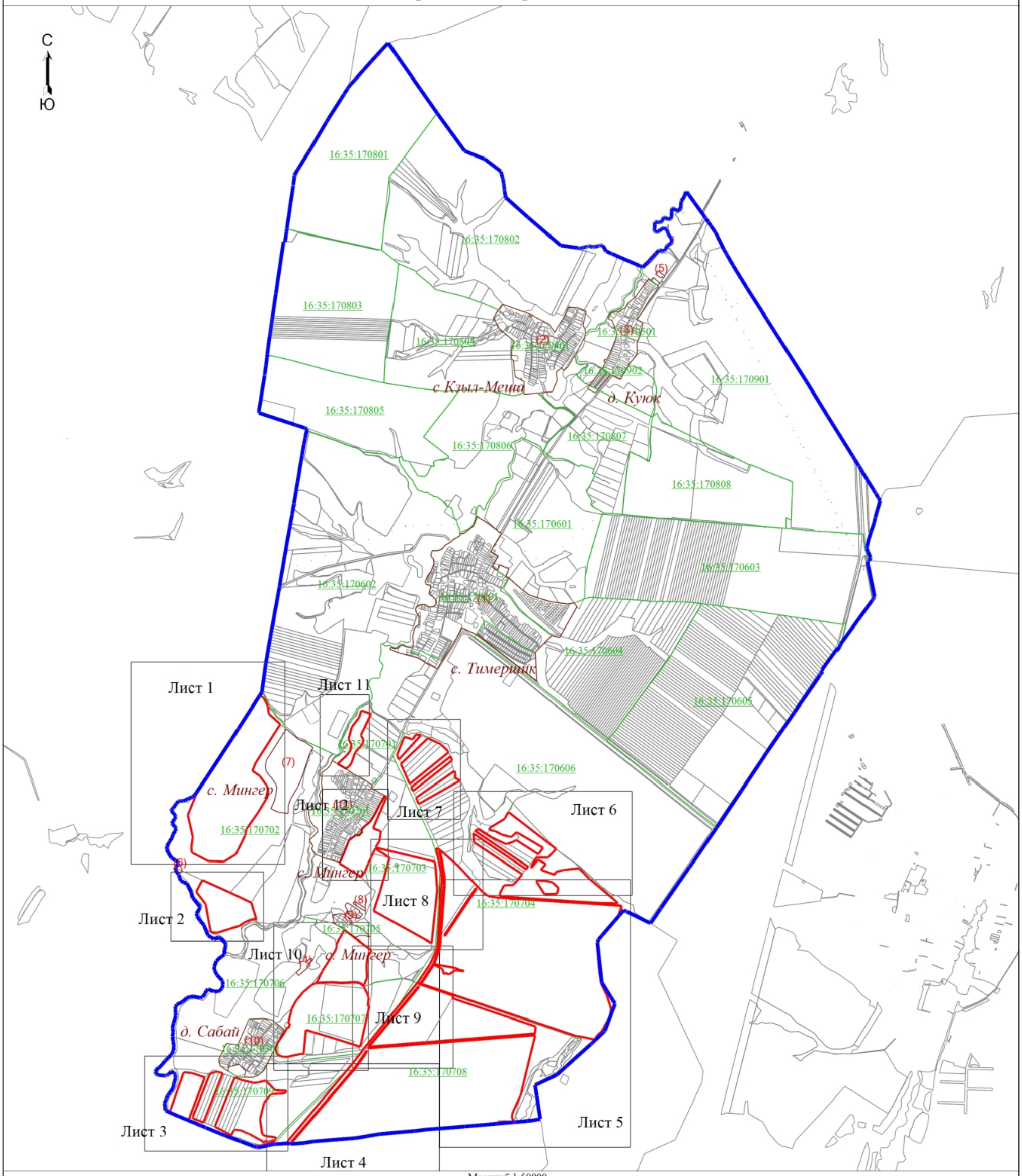

Масштаб 1:50000

Условные обозначения

- Граница территориальной зоны - Зона сельскохозяйственного использования
- Граница муниципального образования - Тимершикское сельское поселение
- Граница земельного участка
- Граница населенного пункта
- Граница кадастрового квартала

16:35:170701 - Номер кадастрового квартала

с Кзыл-Меша - Наименование населенного пункта

Подпись Ашаткин И.А.

Дата "01" сентября 2020 г.

Место для оттиска печати (при наличии) лица, составившего описание местоположения границ объекта

Раздел 4

План границ объекта

Лист 1

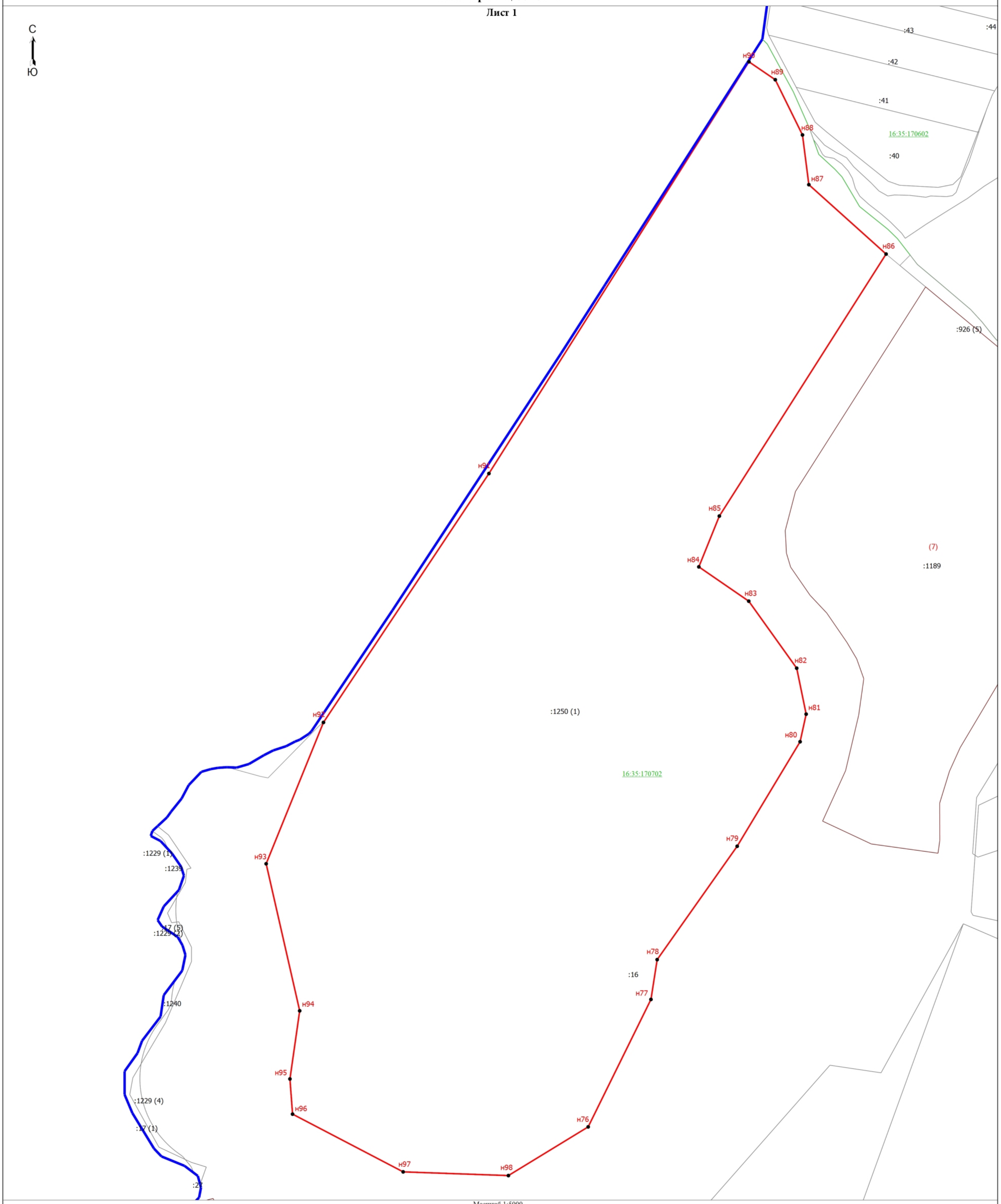

Масштаб 1:5000

Условные обозначения

- Граница территориальной зоны - Зона сельскохозяйственного использования
- н1 - Обозначение новой характерной точки
- Граница земельного участка
- Граница населенного пункта
- Граница муниципального образования - Тимершикское сельское поселение
- Граница кадастрового квартала
- 16:35:170702 - Номер кадастрового квартала

Подпись Ашаткин И.А

Дата "_01__" _сентября____ __2020__ г.

Место для оттиска печати (при наличии) лица, составившего описание местоположения границ объекта

Раздел 4

План границ объекта

Лист 2

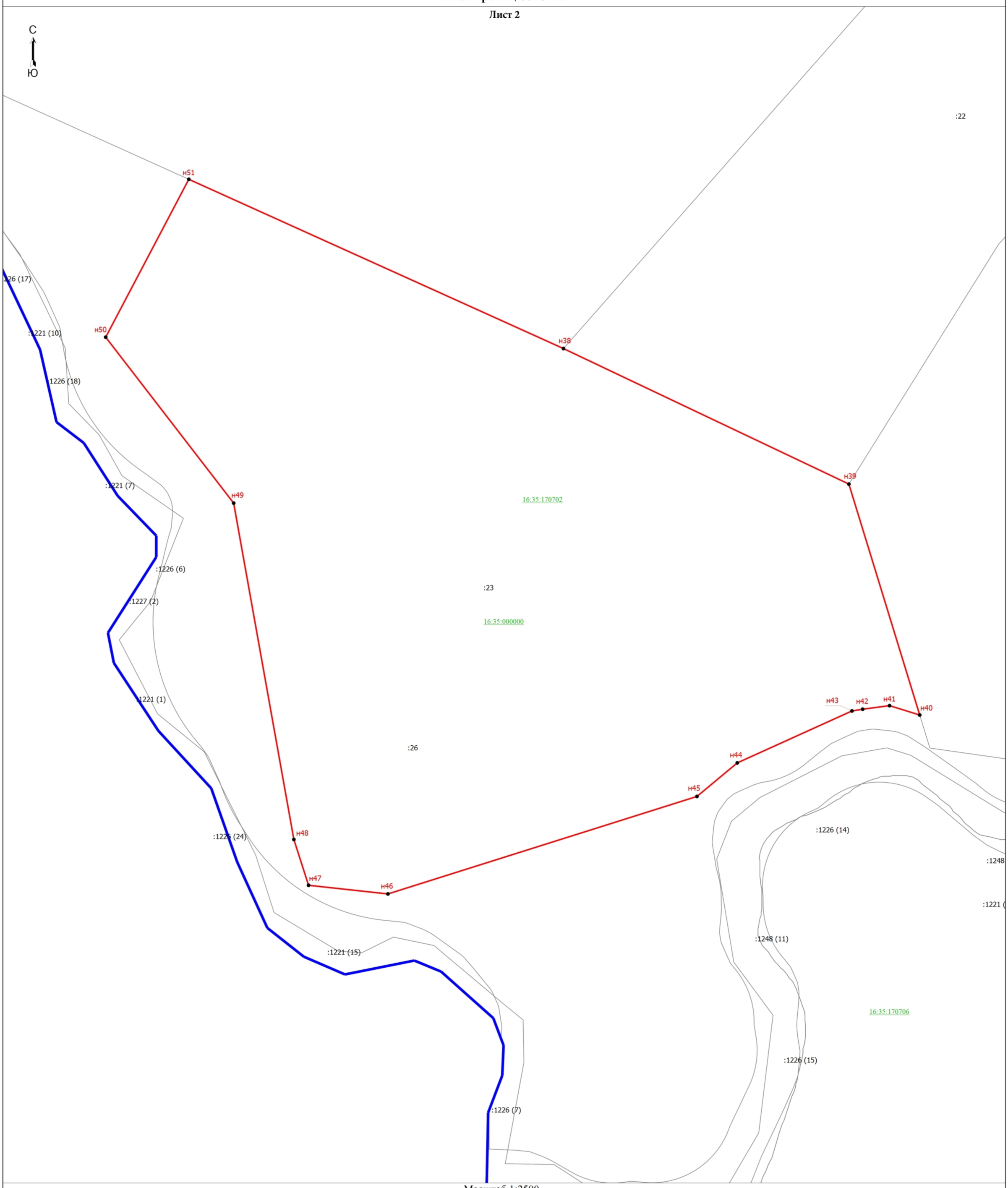

Масштаб 1:2500

Условные обозначения

- Граница территориальной зоны - Зона сельскохозяйственного использования
- н1 - Обозначение новой характерной точки
- :4 - Кадастровый номер земельного участка
- Граница земельного участка
- Граница муниципального образования - Тимершикское сельское поселение
- Граница кадастрового квартала
- 16:35:000000 - Номер кадастрового квартала

Подпись Ашаткин И.А

Дата "01" сентября 2020 г.

Место для оттиска печати (при наличии) лица, составившего описание местоположения границ объекта

Раздел 4

План границ объекта

Лист 3

Масштаб 1:4000

Условные обозначения

- Граница территориальной зоны - Зона сельскохозяйственного использования
- н1 - Обозначение новой характерной точки
- :4 - Кадастровый номер земельного участка
- Граница земельного участка
- Граница населенного пункта
- Граница муниципального образования - Кумшикское сельское поселение
- Граница кадастрового квартала
- 16:35:170708 - Номер кадастрового квартала

Подпись Ашаткин И.А

Дата "01" сентября 2020 г.

Место для оттиска печати (при наличии) лица, составившего описание местоположения границ объекта

Раздел 4

План границ объекта

Лист 4



Масштаб 1:4000

Условные обозначения

- Граница территориальной зоны - Зона сельскохозяйственного использования
- н1 - Обозначение новой характерной точки
- :4 - Кадастровый номер земельного участка
- Граница земельного участка
- Граница муниципального образования - Тимершикское сельское поселение
- Граница кадастрового квартала
- 16:35:000000 - Номер кадастрового квартала

Подпись _____ Ашаткин И.А

Дата "01" сентября 2020 г.

Место для оттиска печати (при наличии) лица, составившего описание местоположения границ объекта

Раздел 4

План границ объекта

Лист 5

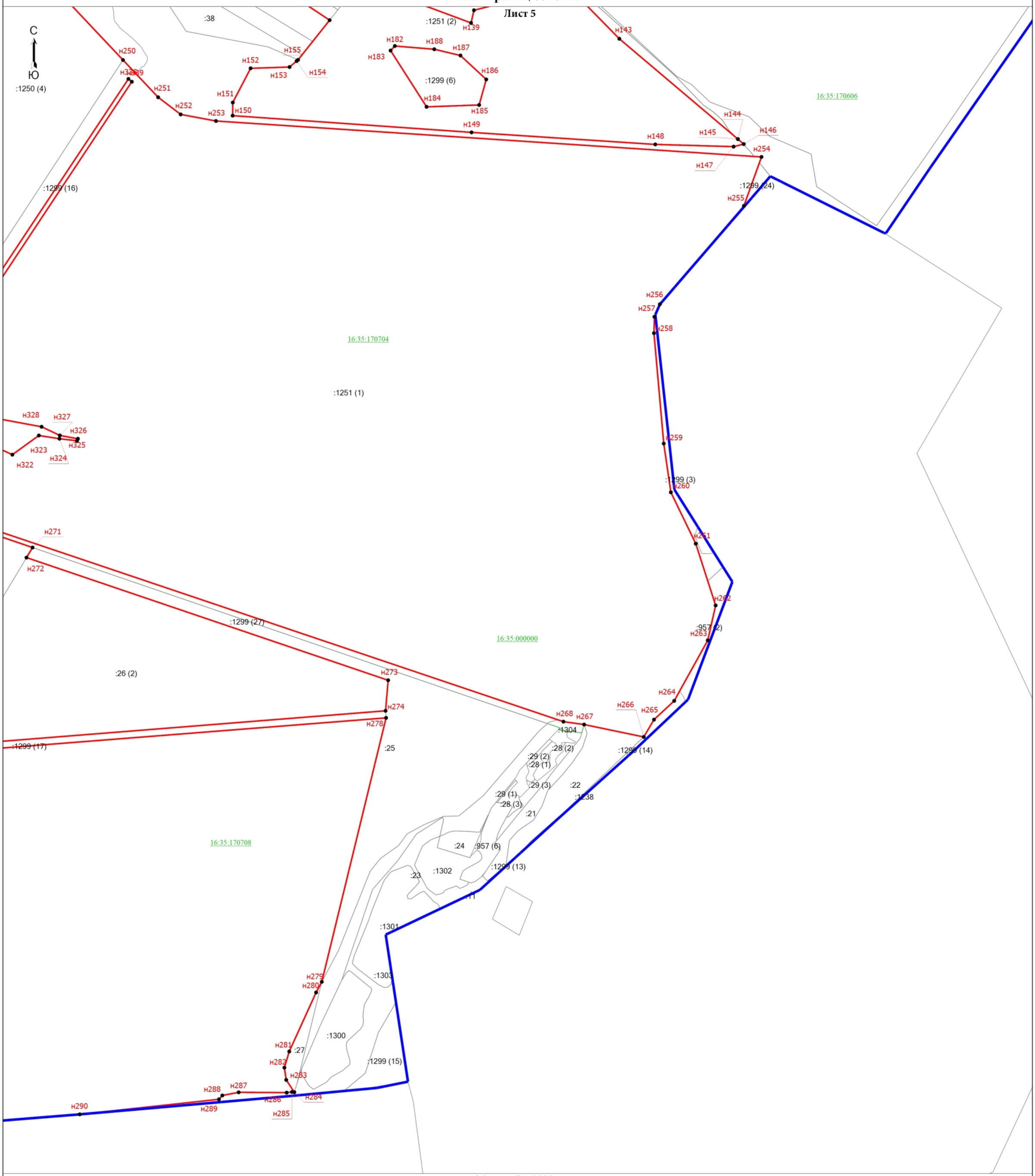

Масштаб 1:8000

Условные обозначения

- Граница территориальной зоны - Зона сельскохозяйственного использования
- н1 - Обозначение новой характерной точки
- :4 - Кадастровый номер земельного участка
- Граница земельного участка
- Граница муниципального образования - Тимершикское сельское поселение
- Граница кадастрового квартала
- 16:35:000000 - Номер кадастрового квартала

Подпись Ашаткин И.А

Дата "01" сентября 2020 г.

Место для оттиска печати (при наличии) лица, составившего описание местоположения границ объекта

Раздел 4

План границ объекта

Лист 6

Масштаб 1:5000

Условные обозначения

- Граница территориальной зоны - Зона сельскохозяйственного использования
- н1 - Обозначение новой характерной точки
- :4 - Кадастровый номер земельного участка
- Граница земельного участка
- Граница муниципального образования - Тарасовское сельское поселение
- Граница кадастрового квартала
- 16:35:000000 - Номер кадастрового квартала

Подпись Ашаткин И.А

Дата "01" сентября 2020 г.

Место для оттиска печати (при наличии) лица, составившего описание местоположения границ объекта

Раздел 4

План границ объекта

Лист 7

Масштаб 1:2500

Условные обозначения

- Граница территориальной зоны - Зона сельскохозяйственного использования
н1 - Обозначение новой характерной точки
:4 - Кадастровый номер земельного участка
- Граница земельного участка
- Граница кадастрового квартала
16:35:170701 - Номер кадастрового квартала

Подпись Ашаткин И.А

Дата "01" сентября 2020 г.

Место для оттиска печати (при наличии) лица, составившего описание местоположения границ объекта

Раздел 4

План границ объекта

Лист 8

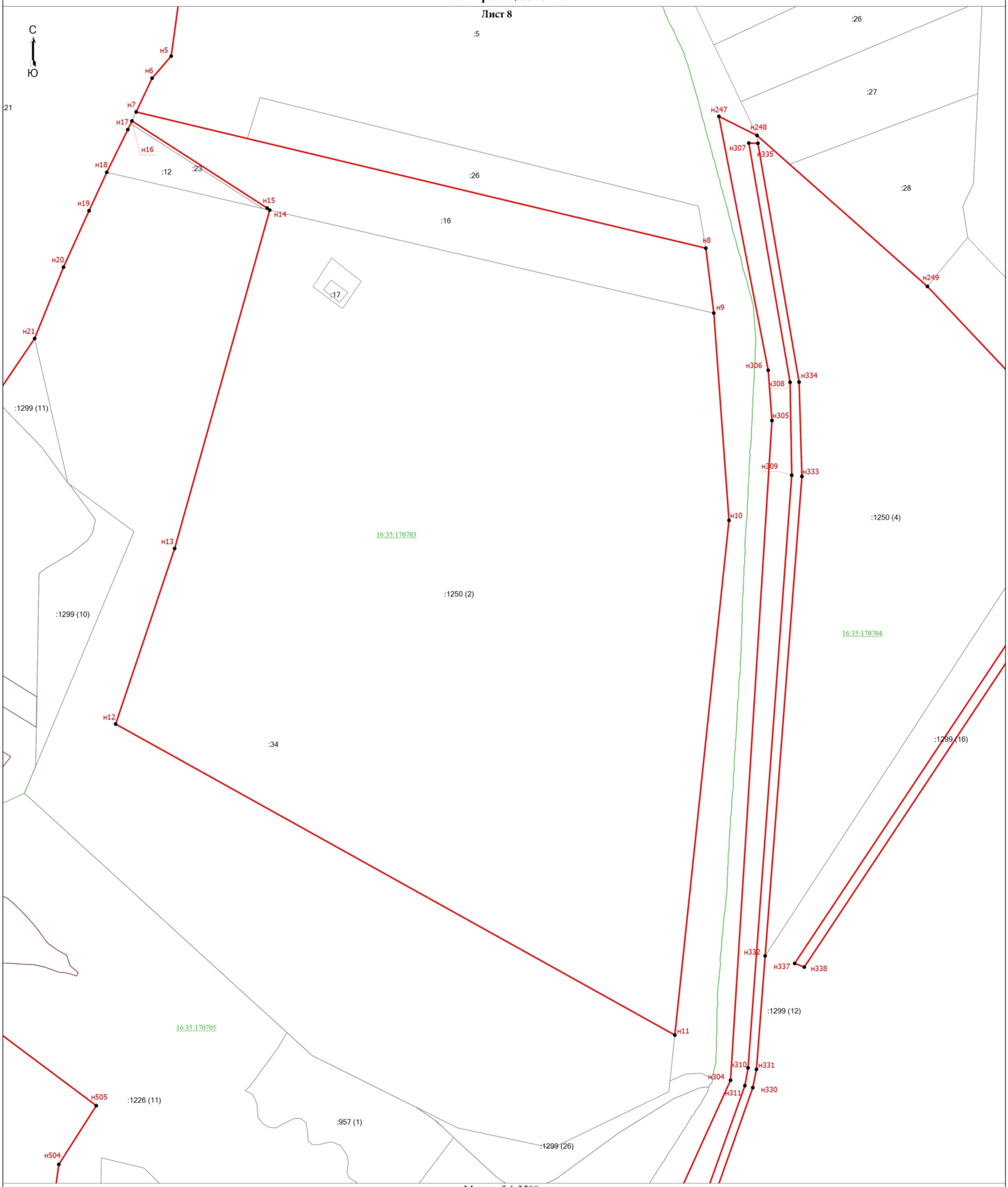

Масштаб 1:3500

Условные обозначения

- Граница территориальной зоны - Зона сельскохозяйственного использования
- н1 - Обозначение новой характерной точки
- :4 - Кадастровый номер земельного участка
- Граница земельного участка
- Граница населенного пункта
- Граница кадастрового квартала
- 16:35:170703 - Номер кадастрового квартала

Подпись Ашаткин И.А

Дата "01" сентября 2020 г.

Место для оттиска печати (при наличии) лица, составившего описание местоположения границ объекта

Раздел 4

План границ объекта

Лист 9

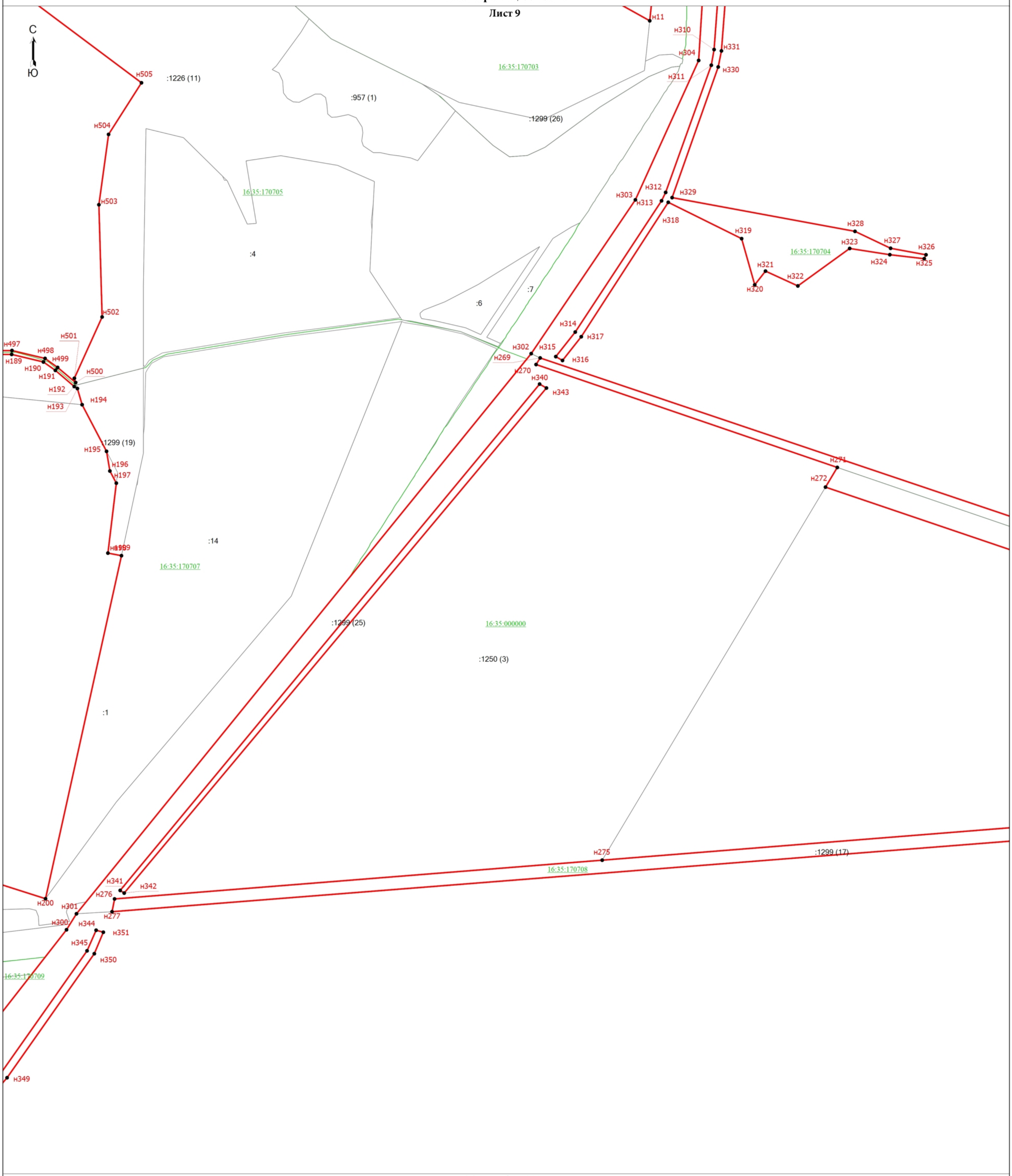

Масштаб 1:4000

Условные обозначения

- Граница территориальной зоны - Зона сельскохозяйственного использования
- н1 - Обозначение новой характерной точки
- :4 - Кадастровый номер земельного участка
- Граница земельного участка
- Граница кадастрового квартала
- 16:35:000000 - Номер кадастрового квартала

Подпись Ашаткин И.А

Дата "01" сентября 2020 г.

Место для оттиска печати (при наличии) лица, составившего описание местоположения границ объекта

Раздел 4

План границ объекта

Лист 10

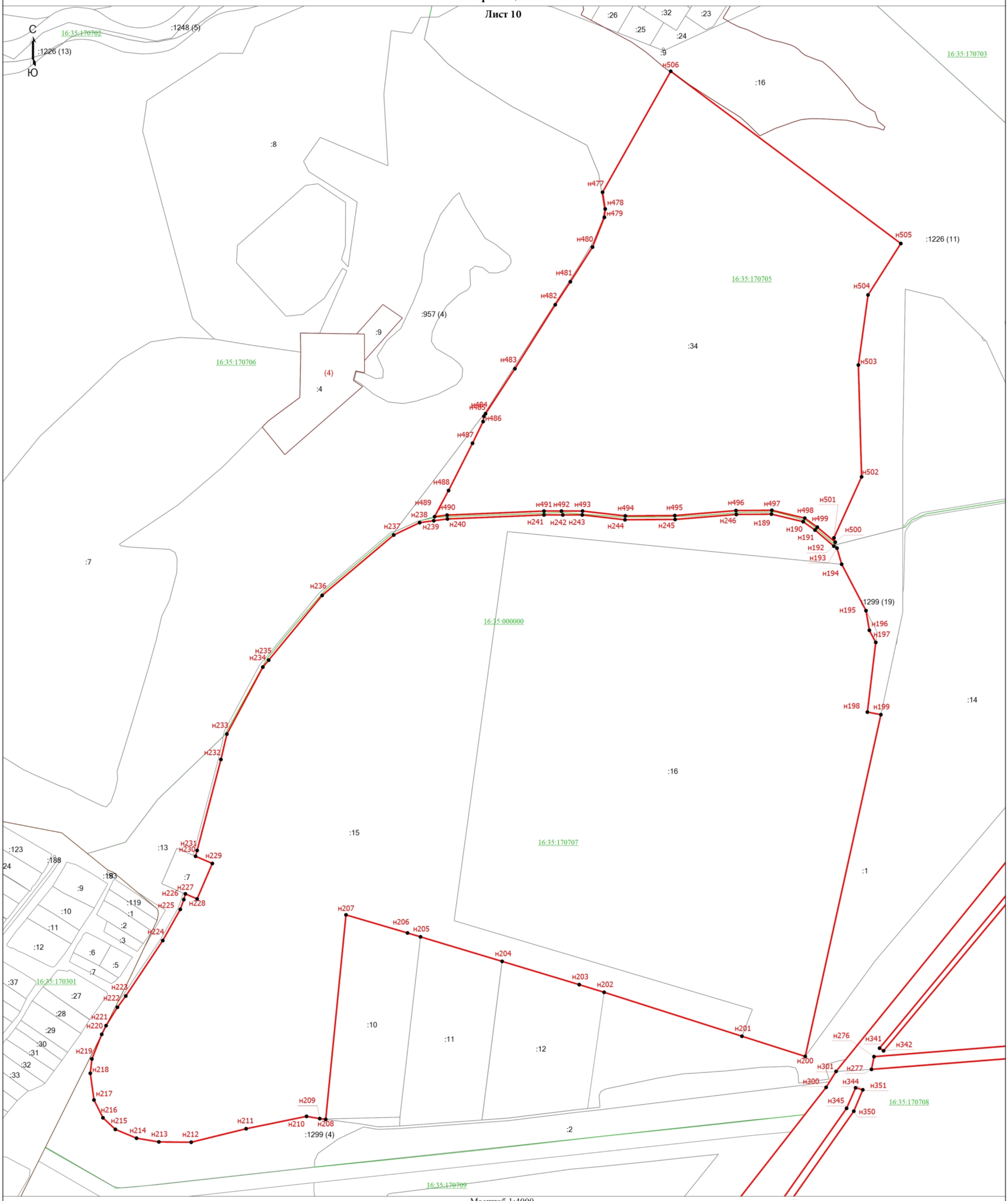

Масштаб 1:4000

Условные обозначения

- Граница территориальной зоны - Зона сельскохозяйственного использования
- н1 - Обозначение новой характерной точки
- :4 - Кадастровый номер земельного участка
- Граница земельного участка
- Граница кадастрового квартала
- 16:35:000000 - Номер кадастрового квартала

Подпись Ашаткин И.А

Дата "01" сентября 2020 г.

Место для оттиска печати (при наличии) лица, составившего описание местоположения границ объекта

Раздел 4

План границ объекта

Лист 11

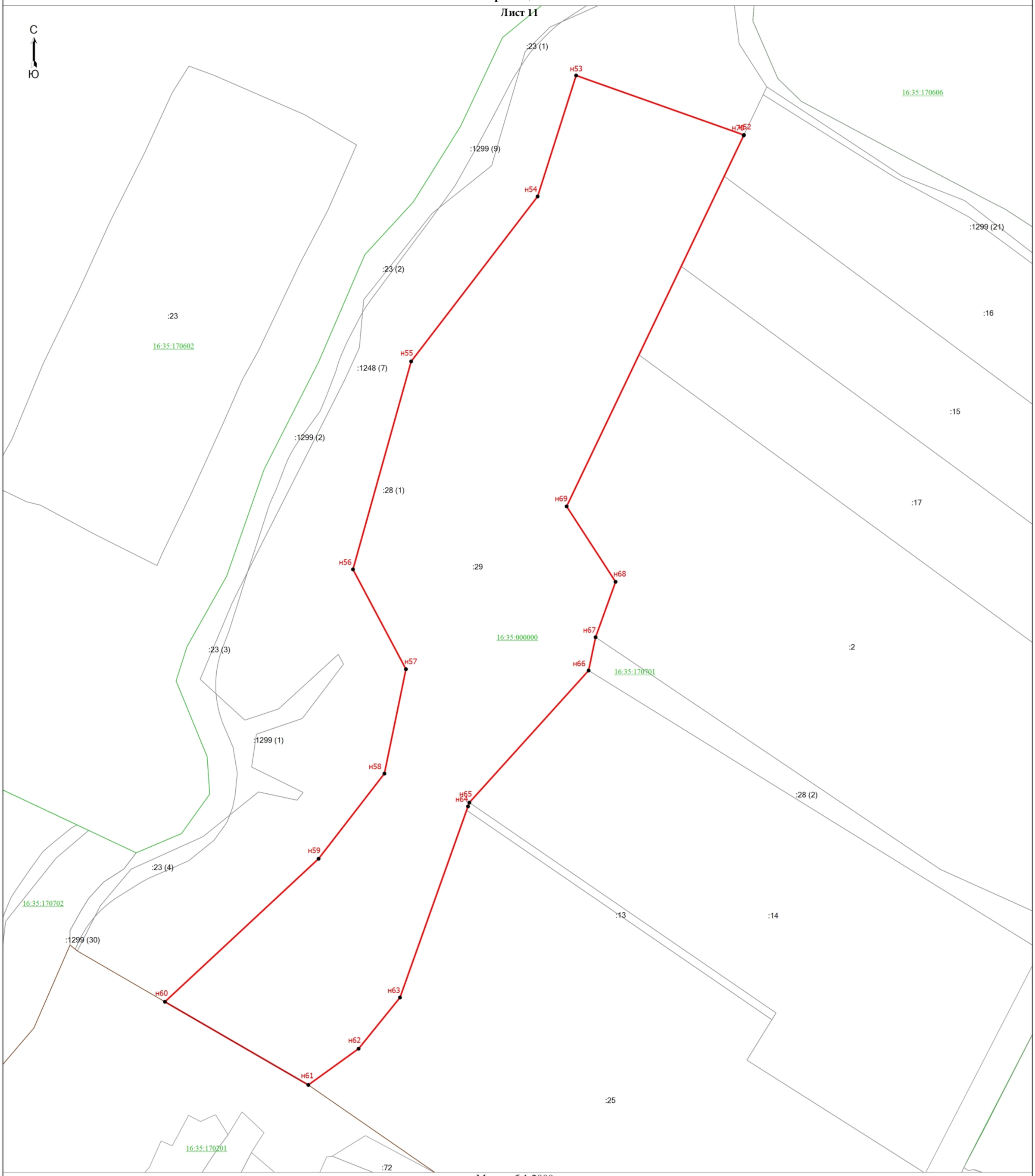

Масштаб 1:2000

Условные обозначения

- Граница территориальной зоны - Зона сельскохозяйственного использования
- н1 - Обозначение новой характерной точки
- :4 - Кадастровый номер земельного участка
- Граница земельного участка
- Граница населенного пункта
- Граница кадастрового квартала
- 16:35:000000 - Номер кадастрового квартала

Подпись Ашаткин И.А

ОБЩЕСТВО С ОГРАНИЧЕННОЙ ОТВЕТСТВЕННОСТЬЮ «Проектная артель Анжелики Мелентьевой» ОГРН 1151690051974 ИНН 1660246193

Дата "01" сентября 2020 г.

Место для оттиска печати (при наличии) лица, составившего описание местоположения границ объекта

Раздел 4

План границ объекта

Лист 12

Масштаб 1:3000

Условные обозначения

- Граница территориальной зоны - Зона сельскохозяйственного использования
- н1 - Обозначение новой характерной точки
- :4 - Кадастровый номер земельного участка
- Граница земельного участка
- Граница населенного пункта
- Граница кадастрового квартала
- 16:35:000000 - Номер кадастрового квартала

Подпись Ашаткин И.А

Дата "01" сентября 2020 г.

Место для оттиска печати (при наличии) лица, составившего описание местоположения границ объекта

Текстовое описание местоположения границ населенных пунктов, территориальных зон, особо охраняемых природных территорий, зон с особыми условиями использования территорий		
Прохождение границы		**Описание прохождения границы**
от точки	**до точки**	
1	**2**	**3**
н1	н7	По границе земельного участка с кадастровым номером 16:35:170703:21
н7	н9	По границе земельного участка с кадастровым номером 16:35:170703:16
н9	н12	По границе лесополосы
н12	н14	По границе сельскохозяйственных угодий
н14	н16	По границе земельного участка с кадастровым номером 16:35:170703:16
н16	н1	По границе земельного участка с кадастровым номером 16:35:170703:21
н38	н51	По границе земельного участка с кадастровым номером 16:35:170702:26
н51	н38	По границе земельного участка с кадастровым номером 16:35:170702:26
н52	н70	По границе земельного участка с кадастровым номером 16:35:170701:29
н70	н52	По границе земельного участка с кадастровым номером 16:35:170701:29
н71	н75	По границе земельного участка с кадастровым номером 16:35:170709:24
н75	н71	По границе Тимершикского сельского поселения
н76	н98	По границе земельного участка с кадастровым номером 16:35:000000:1250
н98	н76	По границе земельного участка с кадастровым номером 16:35:000000:1250
н99	н102	По границе земельного участка с кадастровым номером 16:35:170704:13
н102	н99	По границе земельного участка с кадастровым номером 16:35:170704:13
н103	н104	По границе земельного участка с кадастровым номером 16:35:170704:8
н104	н105	По границе земельного участка с кадастровым номером 16:35:170704:9
н105	н107	По границе земельного участка с кадастровым номером 16:35:170704:10
н107	н111	По границе земельного участка с кадастровым номером 16:35:170704:11
н111	н115	По границе лесополосы
н115	н103	По границе земельного участка с кадастровым номером 16:35:170704:8
н116	н118	По границе лесополосы
н118	н120	По границе земельного участка с кадастровым номером 16:35:170704:17
н120	н116	По границе земельного участка с кадастровым номером 16:35:170704:16
н123	н128	По границе земельного участка с кадастровым номером 16:35:170704:6
н128	н123	По границе земельного участка с кадастровым номером 16:35:170704:6
н129	н147	По границе земельного участка с кадастровым номером 16:35:000000:1251
н147	н150	По границе лесополосы
н150	н156	По границе земельного участка с кадастровым номером 16:35:000000:1251
н156	н158	По границе земельного участка с кадастровым номером 16:35:170704:35
н158	н160	По границе земельного участка с кадастровым номером 16:35:170704:34
н160	н161	По границе земельного участка с кадастровым номером 16:35:000000:1251
н161	н163	По границе земельного участка с кадастровым номером 16:35:170704:32

Текстовое описание местоположения границ населенных пунктов, территориальных зон, особо охраняемых природных территорий, зон с особыми условиями использования территорий

Прохождение границы		Описание прохождения границы
от точки	до точки	
1	2	3
н163	н164	По границе земельного участка с кадастровым номером 16:35:170704:31
н164	н169	По границе лесополосы
н169	н170	По границе земельного участка с кадастровым номером 16:35:170704:29
н170	н129	По границе земельного участка с кадастровым номером 16:35:000000:1251
н182	н188	По границе древесной растительности
н188	н182	По границе древесной растительности
н189	н246	По границе земельного участка с кадастровым номером 16:35:170707:15
н246	н189	По границе земельного участка с кадастровым номером 16:35:170707:15
н247	н298	По границам сельскохозяйственных угодий
н298	н247	По восточной стороне дороги
н307	н335	По границам лесополосы и участков с древесной растительностью
н335	н307	По границам лесополосы и участков с древесной растительностью
н336	н339	По границам лесополосы
н339	н336	По границам лесополосы
н340	н343	По границам лесополосы
н343	н340	По границам лесополосы
н344	н351	По границам лесополосы
н351	н344	По границам лесополосы
н352	н358	По северным границам селькохозяйственных угодий
н358	н456	По границам земельного участка с кадастровым номером 16:35:000000:1192
н456	н457	По границе земельного участка с кадастровым номером 16:35:170707:15
н457	н462	По южным границам селькохозяйственных угодий
н462	н352	По границе земельного участка с кадастровым номером 16:35:170709:12
н463	н466	По северным границам селькохозяйственных угодий
н466	н467	По границе земельного участка с кадастровым номером 16:35:170709:15
н467	н472	По южным границам селькохозяйственных угодий
н472	н476	По границе земельного участка с кадастровым номером 16:35:170709:16
н476	н463	По границе земельного участка с кадастровым номером 16:35:170709:1
н477	н506	По границам земельного участка с кадастровым номером 16:35:170705:34
н506	н477	По границам земельного участка с кадастровым номером 16:35:170705:34

СОВЕТ САБИНСКОГО
МУНИЦИПАЛЬНОГО РАЙОНА
РЕСПУБЛИКИ ТАТАРСТАН
422060, Республика Татарстан, Сабинский район,
п.г.т. Богатые Сабы, ул. Г.Закирова, 52

ТАТАРСТАН РЕСПУБЛИКАСЫ
САБА МУНИЦИПАЛЬ
РАЙОН СОВЕТЫ
422060, Татарстан Республикасы, Саба районы,
Байлар Сабасы ш.т.п., Г.Закиров урамы, 52 йорт

тел. (84362) 2-31-33, 2-31-44, факс (84362) 2-31-74, e-mail: saba@tatar.ru, www.saby.tatarstan.ru

№ 373 от 21.08.2020

на № _____ от _____

РЕШЕНИЕ

Об утверждении Правил землепользования и застройки муниципального образования «Тимершикское сельское поселение Сабинского муниципального района Республики Татарстан»

В целях исполнения действующего законодательства в области градостроительной деятельности, в соответствии со статьей 32 Градостроительного кодекса Российской Федерации, частью 4 статьи 14 Федерального закона от 6 октября 2003 года №131-ФЗ «Об общих принципах организации местного самоуправления в Российской Федерации», частью 5 статьи 15 Закона Республики Татарстан от 28.07.2004 года №45-ЗРТ «О местном самоуправлении в Республике Татарстан», статьей 19 Устава Сабинского муниципального района Республики Татарстан, Положением о публичных слушаниях в Сабинском муниципальном районе, утвержденное решением Совета Сабинского муниципального района Республики Татарстан от 21.11.2006 года №94, учитывая, что полномочия органов местного самоуправлений сельских поселений являются вопросами местного значения муниципальных районов и решаются на территориях сельских поселений органами местного самоуправления муниципального района, и по итогам проведенных публичных слушаний, а также рассмотрев протест Прокуратуры Сабинского района, Совет Сабинского муниципального района Республики Татарстан РЕШИЛ:

1. Утвердить Правила землепользования и застройки муниципального образования «Тимершикское сельское поселение Сабинского муниципального района Республики Татарстан» (прилагается).

2. Признать утратившим силу решение Совета Сабинского муниципального района от 24.10.2018 года №262 «Об утверждении Правил землепользования и застройки муниципального образования «Тимершикское сельское поселение Сабинского муниципального района Республики Татарстан».

3. Опубликовать настоящее решение на официальном портале правовой информации Республики Татарстан в информационно-телекоммуникационной сети «Интернет» по адресу: http://pravo.tatarstan.ru и официальном сайте Сабинского муниципального района Республики Татарстан в сети «Интернет» по адресу http://saby.tatarstan.ru.

Глава Сабинского
муниципального района Р.Н. Минниханов

Правила землепользования и застройки Тимершикского сельского поселения Сабинского муниципального района Республики Татарстан

Карта градостроительного зонирования.Территориальные зоны. М 1:10000

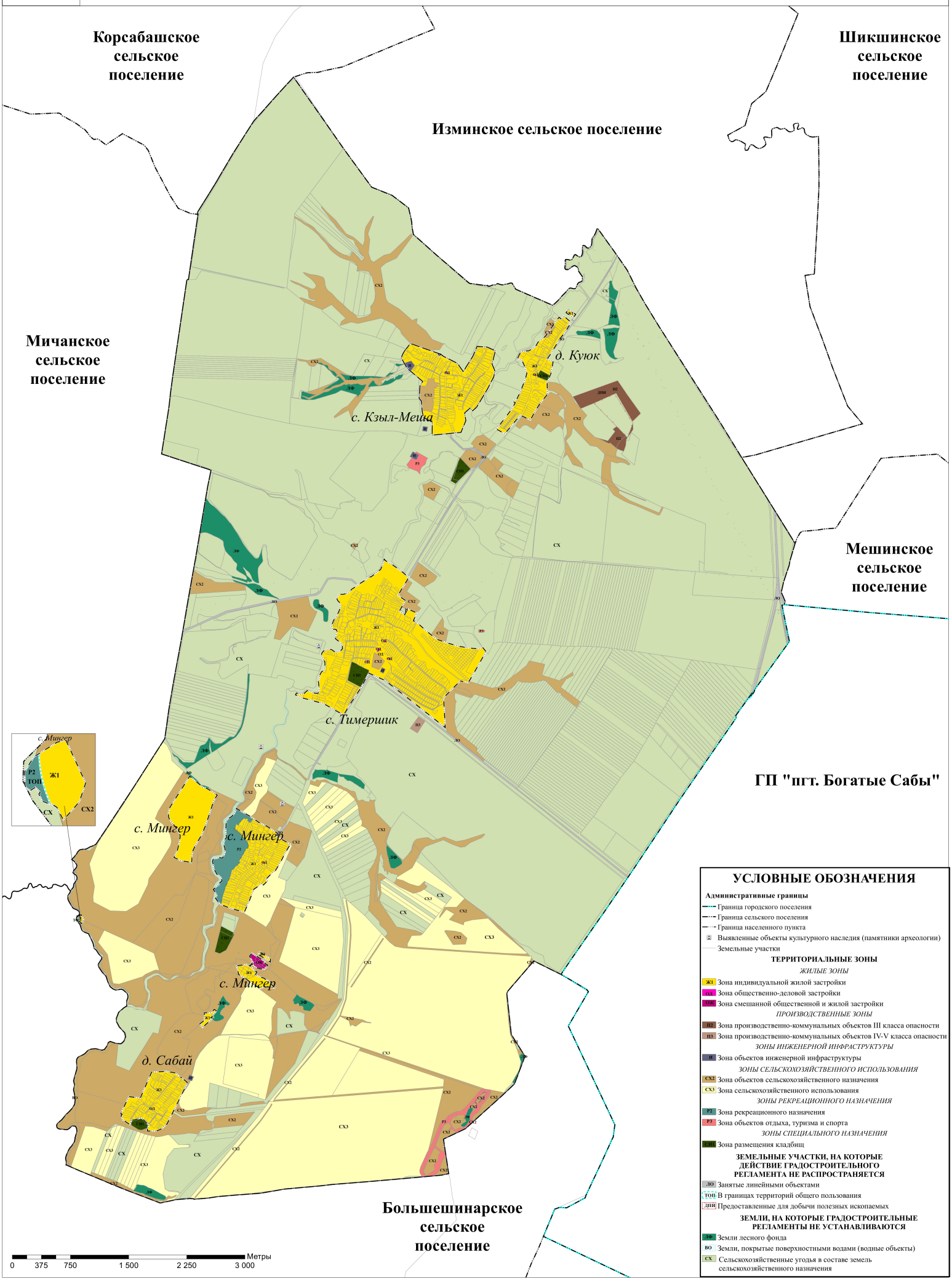

УСЛОВНЫЕ ОБОЗНАЧЕНИЯ

Административные границы

- Граница городского поселения
- Граница сельского поселения
- Граница населенного пункта
- Выявленные объекты культурного наследия (памятники археологии)
- Земельные участки

ТЕРРИТОРИАЛЬНЫЕ ЗОНЫ

ЖИЛЫЕ ЗОНЫ

- Ж1 Зона индивидуальной жилой застройки
- ОД Зона общественно-деловой застройки
- ОЖ Зона смешанной общественной и жилой застройки

ПРОИЗВОДСТВЕННЫЕ ЗОНЫ

- П2 Зона производственно-коммунальных объектов III класса опасности
- П3 Зона производственно-коммунальных объектов IV-V класса опасности

ЗОНЫ ИНЖЕНЕРНОЙ ИНФРАСТРУКТУРЫ

- И Зона объектов инженерной инфраструктуры

ЗОНЫ СЕЛЬСКОХОЗЯЙСТВЕННОГО ИСПОЛЬЗОВАНИЯ

- СХ2 Зона объектов сельскохозяйственного назначения
- СХ3 Зона сельскохозяйственного использования

ЗОНЫ РЕКРЕАЦИОННОГО НАЗНАЧЕНИЯ

- Р2 Зона рекреационного назначения
- Р3 Зона объектов отдыха, туризма и спорта

ЗОНЫ СПЕЦИАЛЬНОГО НАЗНАЧЕНИЯ

- СН1 Зона размещения кладбищ

ЗЕМЕЛЬНЫЕ УЧАСТКИ, НА КОТОРЫЕ ДЕЙСТВИЕ ГРАДОСТРОИТЕЛЬНОГО РЕГЛАМЕНТА НЕ РАСПРОСТРАНЯЕТСЯ

- ЛО Занятые линейными объектами
- ТОП В границах территорий общего пользования
- ДНИ Предоставленные для добычи полезных ископаемых

ЗЕМЛИ, НА КОТОРЫЕ ГРАДОСТРОИТЕЛЬНЫЕ РЕГЛАМЕНТЫ НЕ УСТАНАВЛИВАЮТСЯ

- ЛФ Земли лесного фонда
- ВО Земли, покрытые поверхностными водами (водные объекты)
- СХ Сельскохозяйственные угодья в составе земель сельскохозяйственного назначения

Заключение

№ 6-20 от 15.09.2020 г.

Согласно п.4 ст. 30 Градостроительного кодекса РФ границы территориальных зон должны отвечать требованию принадлежности каждого земельного участка только к одной территориальной зоне, за исключением земельного участка, границы которого в соответствии с земельным законодательством могут пересекать границы территориальных зон.

При проведении работ по определению местоположений границ территориальных зон Тимершикского сельского поселения Сабинского муниципального района Республики Татарстан выявлено следующее:

- границы территориальной зоны индивидуальной жилой застройки (Ж1) пересекают границы земельных участков с кадастровыми номерами: 16:35:170702:16, 16:35:170702:17, 16:35:170703:21, 16:35:170705:20, 16:35:170705:29, 16:35:170705:33, 16:35:000000:1280, 16:35:170706:7, 16:35:170706:8, 16:35:170709:22, 16:35:170601:37, 16:35:170901:123, 16:35:000000:980, 16:35:170201:164, 16:35:000000:1299, 16:35:170604:215, 16:35:170401:25, 16:35:170401:26, 16:35:170401:160, 16:35:170401:183, 16:35:170601:16, 16:35:000000:159, 16:35:170806:4, 16:35:170601:25, 16:35:170804:9, 16:35:000000:295, 16:35:170602:21, 16:35:170901:89;

- территориальная зона индивидуальной жилой застройки (Ж1) включает контуры многоконтурных земельных участков (единое землепользование) с кадастровыми номерами: 16:35:000000:72, 16:35:000000:92, 16:35:000000:113, 16:35:000000:162, 16:35:000000:270, 16:35:000000:304, контуры которых также расположены и за границами территориальной зоны;

- границы территориальной зоны смешанной жилой и общественной застройки (ОЖ) пересекают границы земельного участка с кадастровым номером 16:35:000000:1280;

- границы многофункциональной общественно-деловой территориальной зоны (ОД) пересекают границы земельных участков с кадастровыми номерами: 16:35:170501:44, 16:35:170201:164, 16:35:170401:25, 16:35:170401:26;

- территориальная зона производственных и складских объектов III класса опасности (П2) включает контуры многоконтурного земельного участка (единое землепользование) с кадастровым номером 16:35:000000:261, контуры которого также расположены и за границами территориальной зоны;

- границы территориальной зоны инженерной инфраструктуры (И) пересекают границы земельных участков с кадастровыми номерами: 16:35:170707:13, 16:35:170707:15, 16:35:170806:8, 16:35:000000:980, 16:35:170806:4;

- территориальная зона инженерной инфраструктуры (И) включает контуры многоконтурного земельного участка (единое землепользование) с кадастровым номером 16:35:000000:270, контуры которого также расположены и за границами территориальной зоны;

- границы территориальной зоны объектов сельскохозяйственного назначения (СХ2) пересекают границы земельных участков с кадастровыми номерами: 16:35:000000:976, 16:35:170701:29, 16:35:170702:16, 16:35:170702:17, 16:35:170703:21, 16:35:170703:34, 16:35:170705:20, 16:35:170705:27, 16:35:170705:29, 16:35:170705:34, 16:35:170705:51, 16:35:000000:1221, 16:35:000000:1280, 16:35:170704:36, 16:35:170704:37, 16:35:000000:1219, 16:35:170706:4, 16:35:170706:7, 16:35:170708:22, 16:35:170708:24, 16:35:170708:25, 16:35:170708:26, 16:35:170708:27, 16:35:170708:28, 16:35:170708:29, 16:35:000000:1300, 16:35:000000:1301, 16:35:000000:1302, 16:35:000000:1303, 16:35:170707:7, 16:35:170707:13, 16:35:170707:15, 16:35:170709:7, 16:35:170709:9, 16:35:170709:12, 16:35:170709:22, 16:35:000000:957, 16:35:000000:1229, 16:35:170602:70, 16:35:170602:71, 16:35:170602:73, 16:35:000000:1248, 16:35:170601:48, 16:35:170601:49, 16:35:170601:50, 16:35:170606:1, 16:35:000000:1251,

16:35:170802:13, 16:35:170802:27, 16:35:170806:20, 16:35:170807:38, 16:35:170807:40, 16:35:170901:101, 16:35:170901:116, 16:35:000000:1226, 16:35:000000:1227, 16:35:170301:1, 16:35:170301:2, 16:35:170301:111, 16:35:170301:119, 16:35:000000:1299, 16:35:170604:31, 16:35:170604:32, 16:35:170604:33, 16:35:170604:34, 16:35:170604:36, 16:35:170604:38, 16:35:170604:39, 16:35:170604:40, 16:35:170604:43, 16:35:170604:44, 16:35:170604:45, 16:35:170604:48, 16:35:170604:49, 16:35:170604:50, 16:35:170604:51, 16:35:170604:52, 16:35:170604:53, 16:35:170604:54, 16:35:170604:55, 16:35:170604:56, 16:35:170604:57, 16:35:170604:58, 16:35:170604:59, 16:35:170604:60, 16:35:170604:61, 16:35:170604:62, 16:35:170604:63, 16:35:170604:64, 16:35:170604:65, 16:35:170604:66, 16:35:170604:67, 16:35:170604:68, 16:35:170604:70, 16:35:170604:71, 16:35:170604:72, 16:35:170604:73, 16:35:170604:74, 16:35:170604:75, 16:35:170604:76, 16:35:170604:77, 16:35:170604:81, 16:35:170604:82, 16:35:170604:83, 16:35:170604:153, 16:35:170604:166, 16:35:000000:926, 16:35:170401:160, 16:35:170401:164, 16:35:170401:165, 16:35:170401:376, а также границы с. Куюк Тимершикского сельского поселения Сабинского муниципального района;

- территориальная зона объектов сельскохозяйственного назначения (СХ2) включает контуры многоконтурных земельных участков (единое землепользование) с кадастровыми номерами 16:35:000000:92, 16:35:000000:113, 16:35:000000:114, 16:35:000000:150, 16:35:000000:158, 16:35:000000:162, 16:35:000000:169, 16:35:000000:181, 16:35:000000:261, 16:35:000000:270, 16:35:000000:304, 16:35:000000:315, контуры которых также расположены и за границами территориальной зоны;

- границы территориальной зоны сельскохозяйственного использования (СХ3) пересекают границы земельных участков с кадастровыми номерами: 16:35:170701:15, 16:35:170701:16, 16:35:170701:17, 16:35:170701:28, 16:35:170701:29, 16:35:170702:16, 16:35:170702:23, 16:35:170702:26, 16:35:170703:9, 16:35:170703:12, 16:35:170703:34, 16:35:170704:27,

16:35:170704:28, 16:35:170704:38, 16:35:170708:22, 16:35:170708:23, 16:35:170708:25, 16:35:170708:26, 16:35:000000:1238, 16:35:000000:1250, 16:35:000000:1303, 16:35:170707:7, 16:35:170707:10, 16:35:170707:14, 16:35:170709:22, 16:35:170709:23, 16:35:170709:24, 16:35:000000:1251, 16:35:000000:1226, 16:35:000000:1299, 16:35:170703:5;

- территориальная зона сельскохозяйственного использования (СХ3) включает контуры многоконтурных земельных участков (единое землепользование) с кадастровыми номерами 16:35:000000:181, 16:35:000000:270, 16:35:000000:304, контуры которых также расположены и за границами территориальной зоны;

- границы территориальной зоны рекреационного назначения (Р2) пересекают границы земельных участков с кадастровыми номерами: 16:35:170702:17, 16:35:170702:18, 16:35:170702:20, 16:35:000000:1280, 16:35:000000:1229, 16:35:000000:1226, 16:35:000000:1227, 16:35:170201:64, а также границы населенного пункта с. Мингер Тимершикского сельского поселения Сабинского муниципального района;

- границы территориальной зоны объектов отдыха, туризма и спорта (Р3) пересекают границы земельных участков с кадастровыми номерами: 16:35:000000:976, 16:35:170708:25, 16:35:170708:28, 16:35:000000:1303, 16:35:000000:957, 16:35:170806:8, 16:35:000000:1299;

- границы территориальной зоны размещения кладбищ (СН1) пересекают границы земельных участков с кадастровыми номерами: 16:35:000000:1280, 16:35:170806:15, 16:35:170806:20,

- территориальная зона размещения кладбищ (СН1) включает контуры многоконтурного земельного участка (единое землепользование) с кадастровым номером 16:35:000000:270, контуры которого также расположены и за границами территориальной зоны.

В соответствии с п. 6 ч. 2 ст. 34 Федерального Закона от 13.07.2015 №218-ФЗ «О государственной регистрации недвижимости» сформировать границы указанных территориальных зон Тимершикского сельского

поселения без наложения с границами вышеуказанных земельных участков не представляется возможным. В отношении земельных участков выявлены реестровые ошибки и в Исполнительный комитет Тимершикского сельского поселения Сабинского муниципального района Республики Татарстан направлено письмо о необходимости уведомить правообладателей.

На основании сведений органов местного самоуправления Тимершикского сельского поселения устранение вышеуказанных реестровых ошибок не представляется возможным.

Исходя из вышеизложенного, считаю возможным внесение сведений об указанных территориальных зонах Тимершикского сельского поселения Сабинского муниципального района Республики Татарстан в Единый государственный реестр недвижимости.

15.09.2020

Дата М.П. Подпись

КАДАСТРОВЫЙ ИНЖЕНЕР
НОМЕР КВАЛИФ АТТЕСТАТА 16-14-705
ГАТИН
РОБЕРТ
РАШИТОВИЧ
СНИЛС 150-728-446 58

ОПИСАНИЕ МЕСТОПОЛОЖЕНИЯ ГРАНИЦ

Зона рекреационного назначения

(наименование объекта, местоположение границ которого описано (далее - объект))

Раздел 1

Сведения об объекте

№ п/п	Характеристики объекта	Описание характеристик
1	2	3
1.	Местоположение объекта	422060, Республика Татарстан (Татарстан), район Сабинский, сельское поселение Тимершикское
2.	Площадь объекта +/- величина погрешности определения площади (Р +/- Дельта Р)	233931 +/- 319 м²
3.	Иные характеристики объекта	Республика Татарстан, Сабинский район, сельское поселение Тимершикское

Раздел 2

Сведения о местоположении границ объекта

1. Система координат -

2. Сведения о характерных точках границ объекта

Обозначение характерных точек границ	Координаты, м		Метод определения координат характерной точки	Средняя квадратическая погрешность положения характерной точки (Mt), м	Описание обозначения точки на местности (при наличии)
	X	Y			
1	2	3	4	5	6
-	-	-	-	-	-

3. Сведения о характерных точках части (частей) границы объекта

Обозначение характерных точек части границы	Координаты, м		Метод определения координат характерной точки	Средняя квадратическая погрешность положения характерной точки (Mt), м	Описание обозначения точки на местности (при наличии)
	X	Y			
1	2	3	4	5	6
-	-	-	-	-	-

Раздел 3

Сведения о местоположении измененных (уточненных) границ объекта

1. Система координат МСК-16

2. Сведения о характерных точках границ объекта

Обозначение характерных точек границ	Существующие координаты, м		Измененные (уточненные) координаты, м		Метод определения координат характерной точки	Средняя квадратическая погрешность положения характерной точки (Mt), м	Описание обозначения точки на местности (при наличии)
	X	Y	X	Y			
1	2	3	4	5	6	7	8
н1	-	-	501557.83	1378129.33	Аналитический метод	0.10	-
н2	-	-	501552.43	1378130.99	Аналитический метод	0.10	-
н3	-	-	501547.08	1378132.82	Аналитический метод	0.10	-
н4	-	-	501541.79	1378134.82	Аналитический метод	0.10	-
н5	-	-	501536.56	1378136.98	Аналитический метод	0.10	-
н6	-	-	501532.98	1378138.60	Аналитический метод	0.10	-
н7	-	-	501532.87	1378137.01	Аналитический метод	0.10	-
н8	-	-	501537.10	1378126.52	Аналитический метод	0.10	-
н9	-	-	501547.39	1378121.92	Аналитический метод	0.10	-
н10	-	-	501549.46	1378123.83	Аналитический метод	0.10	-
н11	-	-	501556.65	1378116.73	Аналитический метод	0.10	-
н12	-	-	501551.97	1378109.62	Аналитический метод	0.10	-
н13	-	-	501555.23	1378104.36	Аналитический метод	0.10	-
н14	-	-	501559.53	1378102.22	Аналитический метод	0.10	-
н15	-	-	501578.81	1378101.51	Аналитический метод	0.10	-
н16	-	-	501600.20	1378114.71	Аналитический метод	0.10	-
н17	-	-	501601.63	1378116.99	Аналитический метод	0.10	-
н18	-	-	501604.93	1378122.23	Аналитический метод	0.10	-
н19	-	-	501602.40	1378122.27	Аналитический метод	0.10	-
н20	-	-	501596.75	1378122.54	Аналитический метод	0.10	-
н21	-	-	501591.11	1378122.98	Аналитический метод	0.10	-
н22	-	-	501585.49	1378123.60	Аналитический метод	0.10	-

2. Сведения о характерных точках границ объекта							
Обозначение характерных точек границ	**Существующие координаты, м**		**Измененные (уточненные) координаты, м**		**Метод определения координат характерной точки**	**Средняя квадратическая погрешность положения характерной точки (Mt), м**	**Описание обозначения точки на местности (при наличии)**
	X	**Y**	**X**	**Y**			
1	**2**	**3**	**4**	**5**	**6**	**7**	**8**
н23	-	-	501579.89	1378124.40	Аналитический метод	0.10	-
н24	-	-	501575.10	1378125.23	Аналитический метод	0.10	-
н25	-	-	501574.32	1378125.37	Аналитический метод	0.10	-
н26	-	-	501568.79	1378126.52	Аналитический метод	0.10	-
н27	-	-	501563.29	1378127.84	Аналитический метод	0.10	-
н1	-	-	501557.83	1378129.33	Аналитический метод	0.10	-
н28	-	-	502890.60	1380342.30	Аналитический метод	0.10	-
н29	-	-	502823.42	1380439.34	Аналитический метод	0.10	-
н30	-	-	502852.19	1380385.59	Аналитический метод	0.10	-
н31	-	-	502860.65	1380360.99	Аналитический метод	0.10	-
н32	-	-	502836.14	1380356.28	Аналитический метод	0.10	-
н33	-	-	502817.22	1380347.73	Аналитический метод	0.10	-
н34	-	-	502819.32	1380340.18	Аналитический метод	0.10	-
н35	-	-	502809.40	1380334.41	Аналитический метод	0.10	-
н36	-	-	502824.62	1380319.67	Аналитический метод	0.10	-
н37	-	-	502839.37	1380299.18	Аналитический метод	0.10	-
н38	-	-	502845.16	1380302.70	Аналитический метод	0.10	-
н39	-	-	502854.44	1380308.78	Аналитический метод	0.10	-
н40	-	-	502870.16	1380292.03	Аналитический метод	0.10	-
н41	-	-	502861.81	1380286.92	Аналитический метод	0.10	-
н42	-	-	502852.81	1380281.50	Аналитический метод	0.10	-
н43	-	-	502868.08	1380271.97	Аналитический метод	0.10	-
н44	-	-	502862.87	1380260.52	Аналитический метод	0.10	-
н45	-	-	502867.58	1380251.56	Аналитический метод	0.10	-
н46	-	-	502844.50	1380239.19	Аналитический метод	0.10	-
н47	-	-	502848.14	1380230.71	Аналитический метод	0.10	-

2. Сведения о характерных точках границ объекта

Обозначение характерных точек границ	Существующие координаты, м		Измененные (уточненные) координаты, м		Метод определения координат характерной точки	Средняя квадратическая погрешность положения характерной точки (Mt), м	Описание обозначения точки на местности (при наличии)
	X	Y	X	Y			
1	2	3	4	5	6	7	8
н48	-	-	502828.20	1380221.86	Аналитический метод	0.10	-
н49	-	-	502817.93	1380212.60	Аналитический метод	0.10	-
н50	-	-	502817.24	1380208.62	Аналитический метод	0.10	-
н51	-	-	502789.44	1380188.77	Аналитический метод	0.10	-
н52	-	-	502778.65	1380180.13	Аналитический метод	0.10	-
н53	-	-	502795.55	1380159.01	Аналитический метод	0.10	-
н54	-	-	502750.85	1380146.54	Аналитический метод	0.10	-
н55	-	-	502739.54	1380147.25	Аналитический метод	0.10	-
н56	-	-	502736.25	1380125.46	Аналитический метод	0.10	-
н57	-	-	502714.17	1380161.34	Аналитический метод	0.10	-
н58	-	-	502689.92	1380188.55	Аналитический метод	0.10	-
н59	-	-	502664.36	1380217.80	Аналитический метод	0.10	-
н60	-	-	502634.07	1380239.86	Аналитический метод	0.10	-
н61	-	-	502631.08	1380238.44	Аналитический метод	0.10	-
н62	-	-	502617.98	1380257.75	Аналитический метод	0.10	-
н63	-	-	502614.49	1380258.62	Аналитический метод	0.10	-
н64	-	-	502610.10	1380266.55	Аналитический метод	0.10	-
н65	-	-	502605.16	1380272.44	Аналитический метод	0.10	-
н66	-	-	502598.22	1380277.37	Аналитический метод	0.10	-
н67	-	-	502595.38	1380277.45	Аналитический метод	0.10	-
н68	-	-	502591.56	1380278.59	Аналитический метод	0.10	-
н69	-	-	502583.12	1380286.91	Аналитический метод	0.10	-
н70	-	-	502581.34	1380289.38	Аналитический метод	0.10	-
н71	-	-	502580.06	1380290.30	Аналитический метод	0.10	-
н72	-	-	502538.93	1380309.80	Аналитический метод	0.10	-
н73	-	-	502518.95	1380314.86	Аналитический метод	0.10	-

2. Сведения о характерных точках границ объекта

Обозначение характерных точек границ	Существующие координаты, м		Измененные (уточненные) координаты, м		Метод определения координат характерной точки	Средняя квадратическая погрешность положения характерной точки (Mt), м	Описание обозначения точки на местности (при наличии)
	X	Y	X	Y			
1	2	3	4	5	6	7	8
н74	-	-	502494.13	1380311.31	Аналитический метод	0.10	-
н75	-	-	502481.32	1380306.19	Аналитический метод	0.10	-
н76	-	-	502477.40	1380302.41	Аналитический метод	0.10	-
н77	-	-	502480.12	1380289.94	Аналитический метод	0.10	-
н78	-	-	502458.97	1380275.49	Аналитический метод	0.10	-
н79	-	-	502440.16	1380264.53	Аналитический метод	0.10	-
н80	-	-	502421.47	1380255.20	Аналитический метод	0.10	-
н81	-	-	502414.11	1380251.79	Аналитический метод	0.10	-
н82	-	-	502405.88	1380247.98	Аналитический метод	0.10	-
н83	-	-	502386.72	1380239.58	Аналитический метод	0.10	-
н84	-	-	502388.17	1380235.94	Аналитический метод	0.10	-
н85	-	-	502360.27	1380225.48	Аналитический метод	0.10	-
н86	-	-	502355.24	1380219.40	Аналитический метод	0.10	-
н87	-	-	502349.26	1380212.17	Аналитический метод	0.10	-
н88	-	-	502317.00	1380195.40	Аналитический метод	0.10	-
н89	-	-	502300.82	1380204.50	Аналитический метод	0.10	-
н90	-	-	502287.62	1380192.57	Аналитический метод	0.10	-
н91	-	-	502264.15	1380175.42	Аналитический метод	0.10	-
н92	-	-	502261.72	1380170.78	Аналитический метод	0.10	-
н93	-	-	502255.61	1380163.00	Аналитический метод	0.10	-
н94	-	-	502248.71	1380152.68	Аналитический метод	0.10	-
н95	-	-	502236.15	1380141.06	Аналитический метод	0.10	-
н96	-	-	502223.41	1380129.98	Аналитический метод	0.10	-
н97	-	-	502219.10	1380126.79	Аналитический метод	0.10	-
н98	-	-	502208.93	1380110.03	Аналитический метод	0.10	-
н99	-	-	502197.08	1380100.66	Аналитический метод	0.10	-

2. Сведения о характерных точках границ объекта							
Обозначение характерных точек границ	**Существующие координаты, м**		**Измененные (уточненные) координаты, м**		**Метод определения координат характерной точки**	**Средняя квадратическая погрешность положения характерной точки (Mt), м**	**Описание обозначения точки на местности (при наличии)**
	X	**Y**	**X**	**Y**			
1	**2**	**3**	**4**	**5**	**6**	**7**	**8**
н100	-	-	502153.36	1380089.65	Аналитический метод	0.10	-
н101	-	-	502131.00	1380083.11	Аналитический метод	0.10	-
н102	-	-	502100.73	1380074.95	Аналитический метод	0.10	-
н103	-	-	502088.46	1380070.42	Аналитический метод	0.10	-
н104	-	-	502064.62	1380056.60	Аналитический метод	0.10	-
н105	-	-	502050.35	1380048.37	Аналитический метод	0.10	-
н106	-	-	502031.18	1380042.69	Аналитический метод	0.10	-
н107	-	-	501989.52	1380021.25	Аналитический метод	0.10	-
н108	-	-	501934.24	1380004.14	Аналитический метод	0.10	-
н109	-	-	501869.40	1379983.37	Аналитический метод	0.10	-
н110	-	-	501826.66	1379972.50	Аналитический метод	0.10	-
н111	-	-	501787.03	1379967.16	Аналитический метод	0.10	-
н112	-	-	501757.34	1379963.16	Аналитический метод	0.10	-
н113	-	-	501764.04	1379947.26	Аналитический метод	0.10	-
н114	-	-	501836.94	1379890.28	Аналитический метод	0.10	-
н115	-	-	501871.56	1379907.86	Аналитический метод	0.10	-
н116	-	-	501919.52	1379883.41	Аналитический метод	0.10	-
н117	-	-	501951.24	1379861.23	Аналитический метод	0.10	-
н118	-	-	502020.10	1379932.94	Аналитический метод	0.10	-
н119	-	-	502037.42	1379946.86	Аналитический метод	0.10	-
н120	-	-	502064.76	1379974.82	Аналитический метод	0.10	-
н121	-	-	502111.60	1379956.63	Аналитический метод	0.10	-
н122	-	-	502146.21	1379910.21	Аналитический метод	0.10	-
н123	-	-	502215.78	1379867.88	Аналитический метод	0.10	-
н124	-	-	502268.71	1379860.70	Аналитический метод	0.10	-
н125	-	-	502312.16	1379851.96	Аналитический метод	0.10	-

2. Сведения о характерных точках границ объекта

Обозначение характерных точек границ	Существующие координаты, м		Измененные (уточненные) координаты, м		Метод определения координат характерной точки	Средняя квадратическая погрешность положения характерной точки (Mt), м	Описание обозначения точки на местности (при наличии)
	X	Y	X	Y			
1	2	3	4	5	6	7	8
н126	-	-	502347.99	1379860.44	Аналитический метод	0.10	-
н127	-	-	502353.59	1379906.92	Аналитический метод	0.10	-
н128	-	-	502361.06	1379934.85	Аналитический метод	0.10	-
н129	-	-	502356.16	1379981.13	Аналитический метод	0.10	-
н130	-	-	502411.56	1380007.75	Аналитический метод	0.10	-
н131	-	-	502443.31	1380016.20	Аналитический метод	0.10	-
н132	-	-	502485.01	1380010.44	Аналитический метод	0.10	-
н133	-	-	502538.78	1379992.65	Аналитический метод	0.10	-
н134	-	-	502586.74	1380004.71	Аналитический метод	0.10	-
н135	-	-	502622.13	1380032.42	Аналитический метод	0.10	-
н136	-	-	502697.90	1380021.01	Аналитический метод	0.10	-
н137	-	-	502840.97	1380027.42	Аналитический метод	0.10	-
н138	-	-	502893.94	1380100.31	Аналитический метод	0.10	-
н139	-	-	502933.61	1380134.29	Аналитический метод	0.10	-
н140	-	-	502996.63	1380161.73	Аналитический метод	0.10	-
н141	-	-	502993.48	1380165.60	Аналитический метод	0.10	-
н142	-	-	502992.13	1380167.25	Аналитический метод	0.10	-
н143	-	-	502953.63	1380233.63	Аналитический метод	0.10	-
н28	-	-	502890.60	1380342.30	Аналитический метод	0.10	-

3. Сведения о характерных точках части (частей) границы объекта

Обозначение характерных точек части границы	Существующие координаты, м		Измененные (уточненные) координаты, м		Метод определения координат характерной точки	Средняя квадратическая погрешность положения характерной точки (Mt), м	Описание обозначения точки на местности (при наличии)
	X	Y	X	Y			
1	2	3	4	5	6	7	8
-	-	-	-	-	-	-	

Раздел 4

Обзорная схема границ объекта

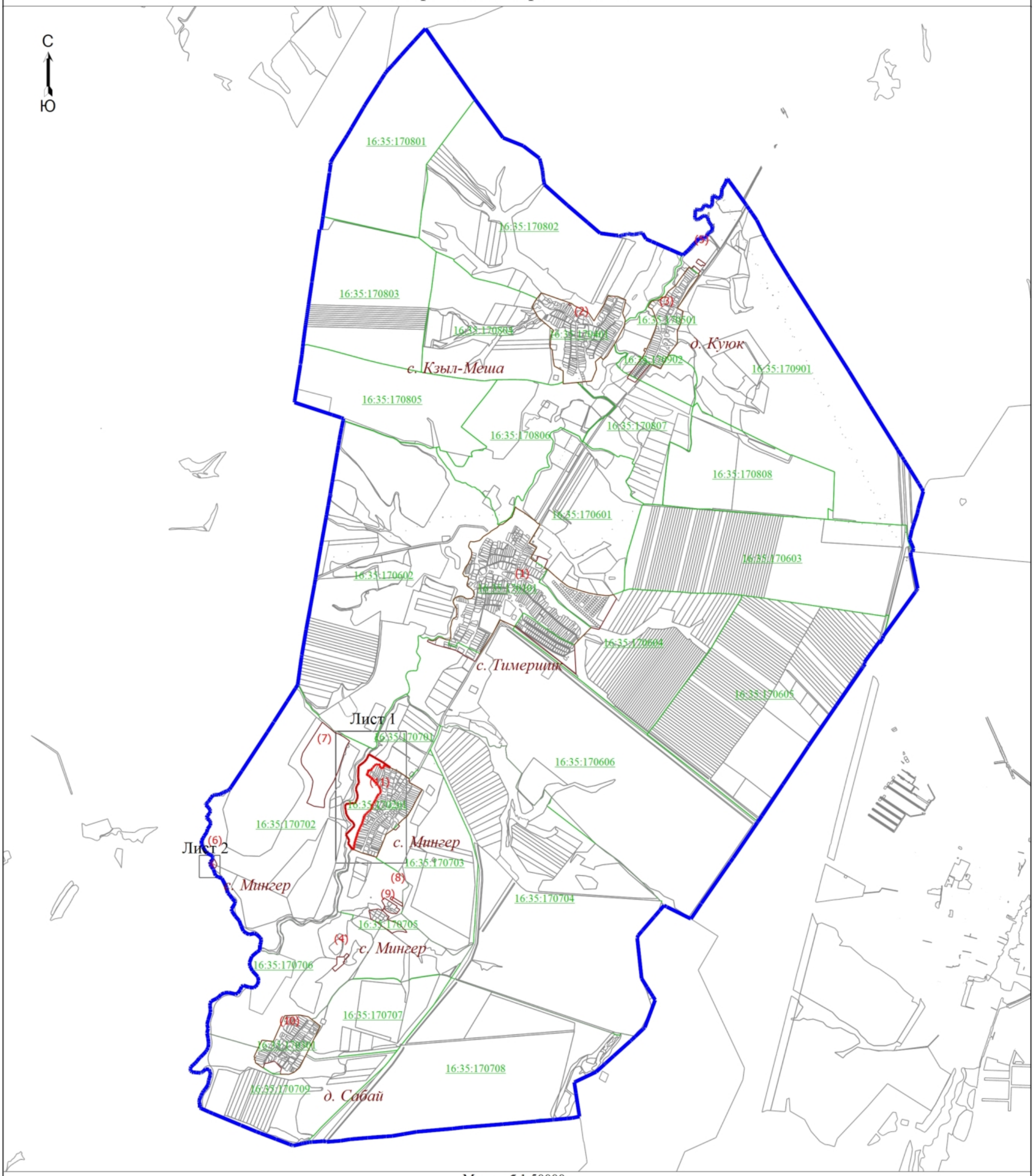

Масштаб 1:50000

Условные обозначения

- Граница территориальной зоны - Зона рекреационного назначения
- Граница муниципального образования
- Граница населенного пункта
- Граница земельного участка
- Граница кадастрового квартала

16:35:170701 - Номер кадастрового квартала

д. Куюк - Наименование населенного пункта

Подпись Ашаткин И.А

Дата "01" сентября 2020 г.

Место для оттиска печати (при наличии) лица, составившего описание местоположения границ объекта

Раздел 4

План границ объекта

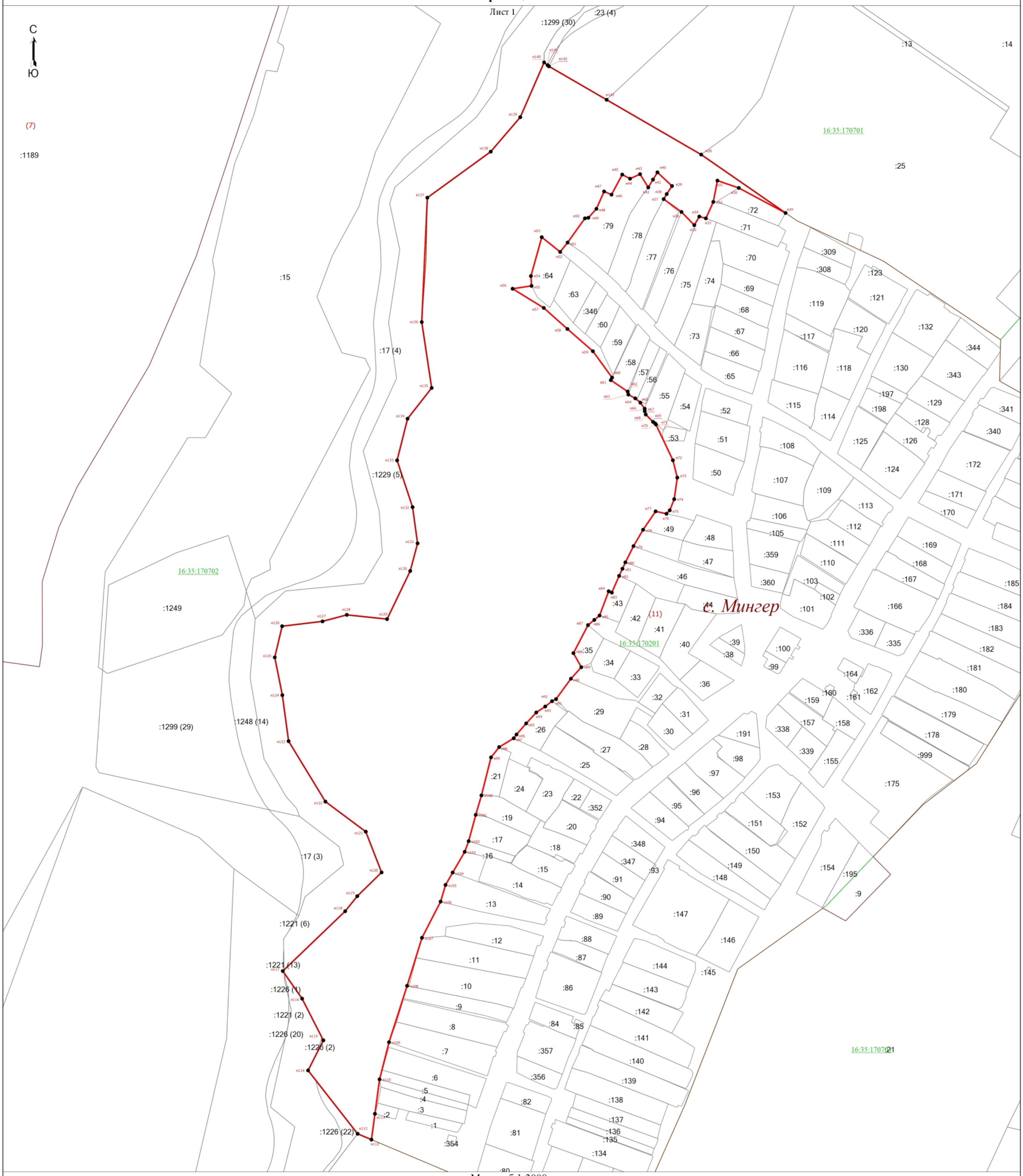

Масштаб 1:3000

Условные обозначения

- Граница территориальной зоны - Зона рекреационного назначения
- н1 - Обозначение новой характерной точки
- :4 - Кадастровый номер земельного участка
- Граница населенного пункта
- Граница земельного участка
- Граница кадастрового квартала
- 16:35:170701 - Номер кадастрового квартала
- *с. Мингер* - Наименование населенного пункта

ОБЩЕСТВО С ОГРАНИЧЕННОЙ ОТВЕТСТВЕННОСТЬЮ «Проектная артель Анжелики Мелентьевой» ОГРН 1151690051974 ИНН 1660246193 РЕСПУБЛИКА ТАТАРСТАН, ГАЗАНЬ ШӘҺӘРЕ ЖАВАПЛЫЛЫГЫ ЧИКЛЕВЛЕ ТАТАРСТАН РЕСПУБЛИКАСЫ КАЗАН

Подпись Ашаткин И.А

Дата "01" сентября 2020 г.

Место для оттиска печати (при наличии) лица, составившего описание местоположения границ объекта

Раздел 4

План границ объекта

Лист 2

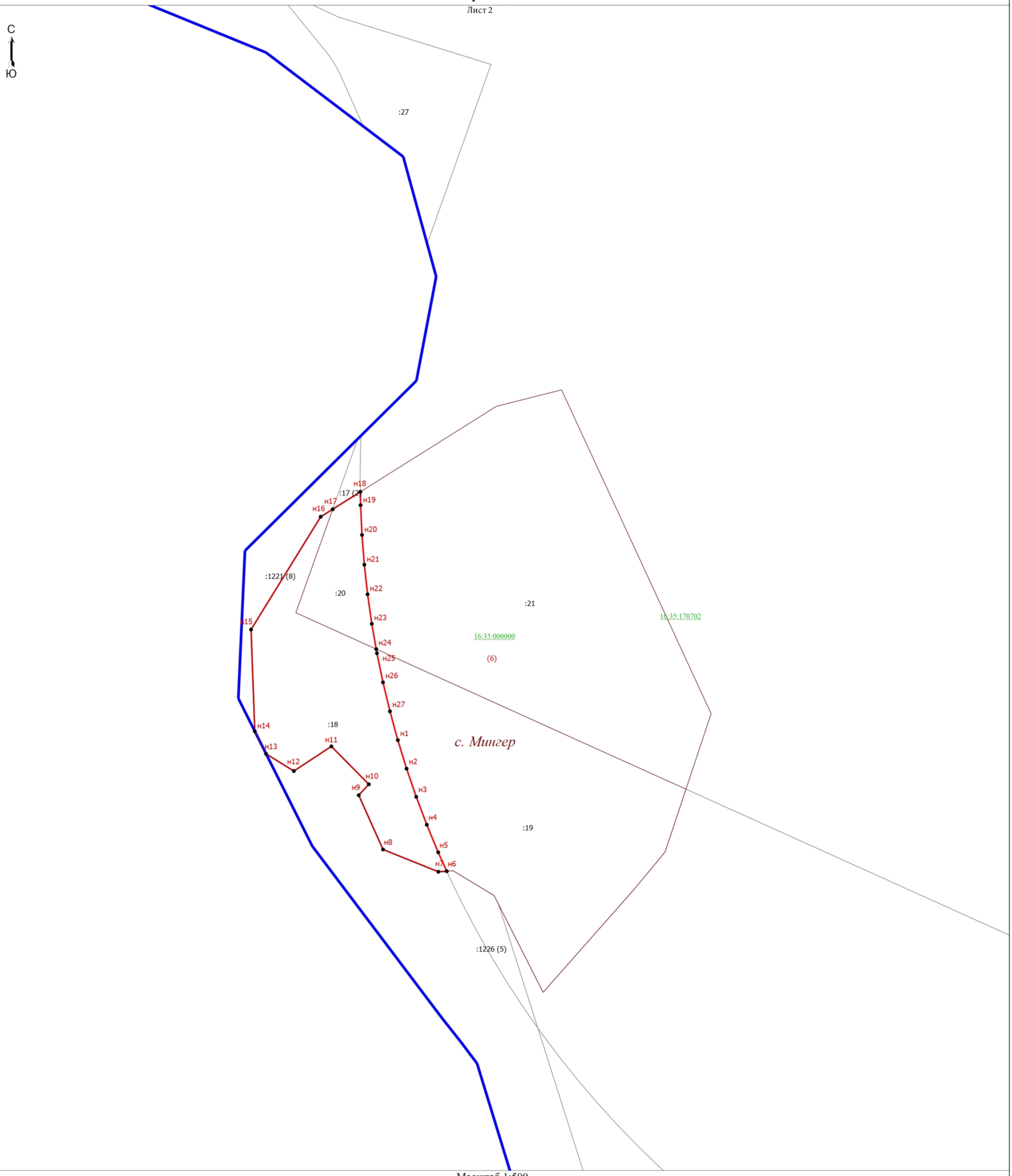

Масштаб 1:500

Условные обозначения

- Граница территориальной зоны - Зона рекреационного назначения
- н1 - Обозначение новой характерной точки
- :4 - Кадастровый номер земельного участка
- Граница муниципального образования - Тимершикское сельское поселение
- Граница населенного пункта
- Граница земельного участка
- Граница кадастрового квартала
- 16:35:000000 - Номер кадастрового квартала
- *с. Мингер* - Наименование населенного пункта

Подпись Ашаткин И.А

Дата "01" сентября 2020 г.

Место для оттиска печати (при наличии) лица, составившего описание местоположения границ объекта

Текстовое описание местоположения границ населенных пунктов, территориальных зон, особо охраняемых природных территорий, зон с особыми условиями использования территорий

Прохождение границы		Описание прохождения границы
от точки	до точки	
1	2	3
н1	н6	По границе земельного участка с кадастровым номером 16:35:170702:18
н6	н18	По границе села Мингер Тимершикского сельского поселения
н18	н1	По границе земельного участка с кадастровым номером 16:35:170702:18
н28	н29	По границе земельного участка с кадастровым номером 16:35:170701:25
н29	н55	По северо-западной границе участков, предназначенных под ведение личного подсобного хозяйства
н55	н56	По южной стороне дороги
н56	н112	По западной границе участков, предназначенных под ведение личного подсобного хозяйства
н112	н113	По границе земельного участка с кадастровым номером 16:35:000000:1226
н113	н28	По границе кадастрового квартала 16:35:170201

СОВЕТ САБИНСКОГО
МУНИЦИПАЛЬНОГО РАЙОНА
РЕСПУБЛИКИ ТАТАРСТАН
422060, Республика Татарстан, Сабинский район,
п.г.т. Богатые Сабы, ул. Г.Закирова, 52

ТАТАРСТАН РЕСПУБЛИКАСЫ
САБА МУНИЦИПАЛЬ
РАЙОН СОВЕТЫ
422060, Татарстан Республикасы, Саба районы,
Байлар Сабасы ш.т.п., Г.Закиров урамы, 52 йорт

тел. (84362) 2-31-33, 2-31-44, факс (84362) 2-31-74, e-mail: saba@tatar.ru, www.saby.tatarstan.ru

№ 373 от 21.08.2020

на № _____ от _____

РЕШЕНИЕ

Об утверждении Правил землепользования и застройки муниципального образования «Тимершикское сельское поселение Сабинского муниципального района Республики Татарстан»

В целях исполнения действующего законодательства в области градостроительной деятельности, в соответствии со статьей 32 Градостроительного кодекса Российской Федерации, частью 4 статьи 14 Федерального закона от 6 октября 2003 года №131-ФЗ «Об общих принципах организации местного самоуправления в Российской Федерации», частью 5 статьи 15 Закона Республики Татарстан от 28.07.2004 года №45-ЗРТ «О местном самоуправлении в Республике Татарстан», статьей 19 Устава Сабинского муниципального района Республики Татарстан, Положением о публичных слушаниях в Сабинском муниципальном районе, утвержденное решением Совета Сабинского муниципального района Республики Татарстан от 21.11.2006 года №94, учитывая, что полномочия органов местного самоуправлений сельских поселений являются вопросами местного значения муниципальных районов и решаются на территориях сельских поселений органами местного самоуправления муниципального района, и по итогам проведенных публичных слушаний, а также рассмотрев протест Прокуратуры Сабинского района, Совет Сабинского муниципального района Республики Татарстан РЕШИЛ:

1. Утвердить Правила землепользования и застройки муниципального образования «Тимершикское сельское поселение Сабинского муниципального района Республики Татарстан» (прилагается).

2. Признать утратившим силу решение Совета Сабинского муниципального района от 24.10.2018 года №262 «Об утверждении Правил землепользования и застройки муниципального образования «Тимершикское сельское поселение Сабинского муниципального района Республики Татарстан».

3. Опубликовать настоящее решение на официальном портале правовой информации Республики Татарстан в информационно-телекоммуникационной сети «Интернет» по адресу: http://pravo.tatarstan.ru и официальном сайте Сабинского муниципального района Республики Татарстан в сети «Интернет» по адресу http://saby.tatarstan.ru.

Глава Сабинского
муниципального района Р.Н. Минниханов

Правила землепользования и застройки Тимершикского сельского поселения Сабинского муниципального района Республики Татарстан

Карта градостроительного зонирования.Территориальные зоны. М 1:10000

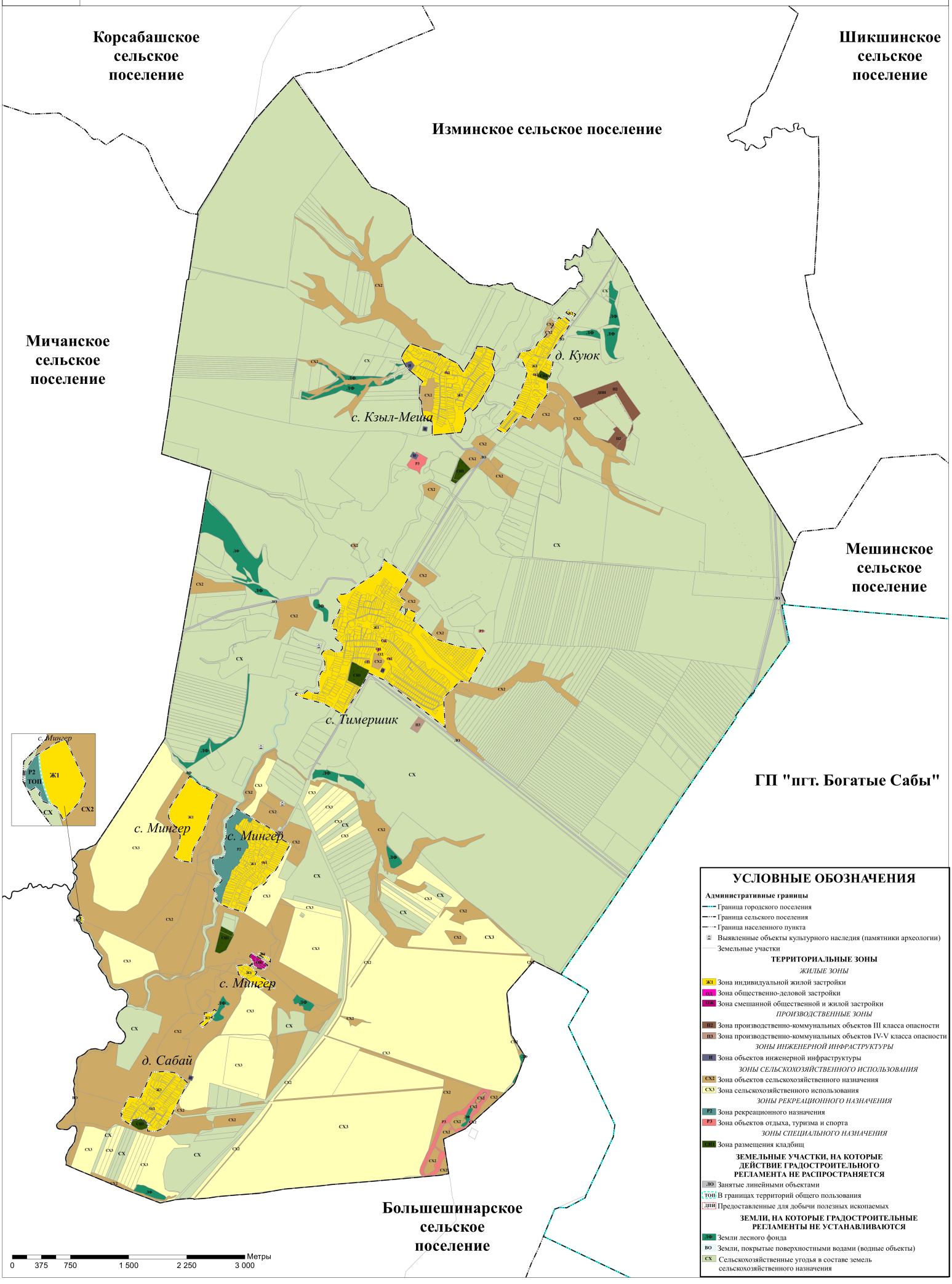

УСЛОВНЫЕ ОБОЗНАЧЕНИЯ

Административные границы

- Граница городского поселения
- Граница сельского поселения
- Граница населенного пункта
- Выявленные объекты культурного наследия (памятники археологии)
- Земельные участки

ТЕРРИТОРИАЛЬНЫЕ ЗОНЫ

ЖИЛЫЕ ЗОНЫ

- Ж1 Зона индивидуальной жилой застройки
- ОД Зона общественно-деловой застройки
- ОЖ Зона смешанной общественной и жилой застройки

ПРОИЗВОДСТВЕННЫЕ ЗОНЫ

- П2 Зона производственно-коммунальных объектов III класса опасности
- П3 Зона производственно-коммунальных объектов IV-V класса опасности

ЗОНЫ ИНЖЕНЕРНОЙ ИНФРАСТРУКТУРЫ

- И Зона объектов инженерной инфраструктуры

ЗОНЫ СЕЛЬСКОХОЗЯЙСТВЕННОГО ИСПОЛЬЗОВАНИЯ

- СХ2 Зона объектов сельскохозяйственного назначения
- СХ3 Зона сельскохозяйственного использования

ЗОНЫ РЕКРЕАЦИОННОГО НАЗНАЧЕНИЯ

- Р2 Зона рекреационного назначения
- Р3 Зона объектов отдыха, туризма и спорта

ЗОНЫ СПЕЦИАЛЬНОГО НАЗНАЧЕНИЯ

- СН1 Зона размещения кладбищ

ЗЕМЕЛЬНЫЕ УЧАСТКИ, НА КОТОРЫЕ ДЕЙСТВИЕ ГРАДОСТРОИТЕЛЬНОГО РЕГЛАМЕНТА НЕ РАСПРОСТРАНЯЕТСЯ

- ЛО Занятые линейными объектами
- ТОП В границах территорий общего пользования
- ДНИ Предоставленные для добычи полезных ископаемых

ЗЕМЛИ, НА КОТОРЫЕ ГРАДОСТРОИТЕЛЬНЫЕ РЕГЛАМЕНТЫ НЕ УСТАНАВЛИВАЮТСЯ

- ЛФ Земли лесного фонда
- ВО Земли, покрытые поверхностными водами (водные объекты)
- СХ Сельскохозяйственные угодья в составе земель сельскохозяйственного назначения

Заключение

№ 6-20 от 15.09.2020 г.

Согласно п.4 ст. 30 Градостроительного кодекса РФ границы территориальных зон должны отвечать требованию принадлежности каждого земельного участка только к одной территориальной зоне, за исключением земельного участка, границы которого в соответствии с земельным законодательством могут пересекать границы территориальных зон.

При проведении работ по определению местоположений границ территориальных зон Тимершикского сельского поселения Сабинского муниципального района Республики Татарстан выявлено следующее:

- границы территориальной зоны индивидуальной жилой застройки (Ж1) пересекают границы земельных участков с кадастровыми номерами: 16:35:170702:16, 16:35:170702:17, 16:35:170703:21, 16:35:170705:20, 16:35:170705:29, 16:35:170705:33, 16:35:000000:1280, 16:35:170706:7, 16:35:170706:8, 16:35:170709:22, 16:35:170601:37, 16:35:170901:123, 16:35:000000:980, 16:35:170201:164, 16:35:000000:1299, 16:35:170604:215, 16:35:170401:25, 16:35:170401:26, 16:35:170401:160, 16:35:170401:183, 16:35:170601:16, 16:35:000000:159, 16:35:170806:4, 16:35:170601:25, 16:35:170804:9, 16:35:000000:295, 16:35:170602:21, 16:35:170901:89;

- территориальная зона индивидуальной жилой застройки (Ж1) включает контуры многоконтурных земельных участков (единое землепользование) с кадастровыми номерами: 16:35:000000:72, 16:35:000000:92, 16:35:000000:113, 16:35:000000:162, 16:35:000000:270, 16:35:000000:304, контуры которых также расположены и за границами территориальной зоны;

- границы территориальной зоны смешанной жилой и общественной застройки (ОЖ) пересекают границы земельного участка с кадастровым номером 16:35:000000:1280;

- границы многофункциональной общественно-деловой территориальной зоны (ОД) пересекают границы земельных участков с кадастровыми номерами: 16:35:170501:44, 16:35:170201:164, 16:35:170401:25, 16:35:170401:26;

- территориальная зона производственных и складских объектов III класса опасности (П2) включает контуры многоконтурного земельного участка (единое землепользование) с кадастровым номером 16:35:000000:261, контуры которого также расположены и за границами территориальной зоны;

- границы территориальной зоны инженерной инфраструктуры (И) пересекают границы земельных участков с кадастровыми номерами: 16:35:170707:13, 16:35:170707:15, 16:35:170806:8, 16:35:000000:980, 16:35:170806:4;

- территориальная зона инженерной инфраструктуры (И) включает контуры многоконтурного земельного участка (единое землепользование) с кадастровым номером 16:35:000000:270, контуры которого также расположены и за границами территориальной зоны;

- границы территориальной зоны объектов сельскохозяйственного назначения (СХ2) пересекают границы земельных участков с кадастровыми номерами: 16:35:000000:976, 16:35:170701:29, 16:35:170702:16, 16:35:170702:17, 16:35:170703:21, 16:35:170703:34, 16:35:170705:20, 16:35:170705:27, 16:35:170705:29, 16:35:170705:34, 16:35:170705:51, 16:35:000000:1221, 16:35:000000:1280, 16:35:170704:36, 16:35:170704:37, 16:35:000000:1219, 16:35:170706:4, 16:35:170706:7, 16:35:170708:22, 16:35:170708:24, 16:35:170708:25, 16:35:170708:26, 16:35:170708:27, 16:35:170708:28, 16:35:170708:29, 16:35:000000:1300, 16:35:000000:1301, 16:35:000000:1302, 16:35:000000:1303, 16:35:170707:7, 16:35:170707:13, 16:35:170707:15, 16:35:170709:7, 16:35:170709:9, 16:35:170709:12, 16:35:170709:22, 16:35:000000:957, 16:35:000000:1229, 16:35:170602:70, 16:35:170602:71, 16:35:170602:73, 16:35:000000:1248, 16:35:170601:48, 16:35:170601:49, 16:35:170601:50, 16:35:170606:1, 16:35:000000:1251,

16:35:170802:13, 16:35:170802:27, 16:35:170806:20, 16:35:170807:38, 16:35:170807:40, 16:35:170901:101, 16:35:170901:116, 16:35:000000:1226, 16:35:000000:1227, 16:35:170301:1, 16:35:170301:2, 16:35:170301:111, 16:35:170301:119, 16:35:000000:1299, 16:35:170604:31, 16:35:170604:32, 16:35:170604:33, 16:35:170604:34, 16:35:170604:36, 16:35:170604:38, 16:35:170604:39, 16:35:170604:40, 16:35:170604:43, 16:35:170604:44, 16:35:170604:45, 16:35:170604:48, 16:35:170604:49, 16:35:170604:50, 16:35:170604:51, 16:35:170604:52, 16:35:170604:53, 16:35:170604:54, 16:35:170604:55, 16:35:170604:56, 16:35:170604:57, 16:35:170604:58, 16:35:170604:59, 16:35:170604:60, 16:35:170604:61, 16:35:170604:62, 16:35:170604:63, 16:35:170604:64, 16:35:170604:65, 16:35:170604:66, 16:35:170604:67, 16:35:170604:68, 16:35:170604:70, 16:35:170604:71, 16:35:170604:72, 16:35:170604:73, 16:35:170604:74, 16:35:170604:75, 16:35:170604:76, 16:35:170604:77, 16:35:170604:81, 16:35:170604:82, 16:35:170604:83, 16:35:170604:153, 16:35:170604:166, 16:35:000000:926, 16:35:170401:160, 16:35:170401:164, 16:35:170401:165, 16:35:170401:376, а также границы с. Куюк Тимершикского сельского поселения Сабинского муниципального района;

- территориальная зона объектов сельскохозяйственного назначения (СХ2) включает контуры многоконтурных земельных участков (единое землепользование) с кадастровыми номерами 16:35:000000:92, 16:35:000000:113, 16:35:000000:114, 16:35:000000:150, 16:35:000000:158, 16:35:000000:162, 16:35:000000:169, 16:35:000000:181, 16:35:000000:261, 16:35:000000:270, 16:35:000000:304, 16:35:000000:315, контуры которых также расположены и за границами территориальной зоны;

- границы территориальной зоны сельскохозяйственного использования (СХ3) пересекают границы земельных участков с кадастровыми номерами: 16:35:170701:15, 16:35:170701:16, 16:35:170701:17, 16:35:170701:28, 16:35:170701:29, 16:35:170702:16, 16:35:170702:23, 16:35:170702:26, 16:35:170703:9, 16:35:170703:12, 16:35:170703:34, 16:35:170704:27,

16:35:170704:28, 16:35:170704:38, 16:35:170708:22, 16:35:170708:23, 16:35:170708:25, 16:35:170708:26, 16:35:000000:1238, 16:35:000000:1250, 16:35:000000:1303, 16:35:170707:7, 16:35:170707:10, 16:35:170707:14, 16:35:170709:22, 16:35:170709:23, 16:35:170709:24, 16:35:000000:1251, 16:35:000000:1226, 16:35:000000:1299, 16:35:170703:5;

- территориальная зона сельскохозяйственного использования (СХ3) включает контуры многоконтурных земельных участков (единое землепользование) с кадастровыми номерами 16:35:000000:181, 16:35:000000:270, 16:35:000000:304, контуры которых также расположены и за границами территориальной зоны;

- границы территориальной зоны рекреационного назначения (Р2) пересекают границы земельных участков с кадастровыми номерами: 16:35:170702:17, 16:35:170702:18, 16:35:170702:20, 16:35:000000:1280, 16:35:000000:1229, 16:35:000000:1226, 16:35:000000:1227, 16:35:170201:64, а также границы населенного пункта с. Мингер Тимершикского сельского поселения Сабинского муниципального района;

- границы территориальной зоны объектов отдыха, туризма и спорта (Р3) пересекают границы земельных участков с кадастровыми номерами: 16:35:000000:976, 16:35:170708:25, 16:35:170708:28, 16:35:000000:1303, 16:35:000000:957, 16:35:170806:8, 16:35:000000:1299;

- границы территориальной зоны размещения кладбищ (СН1) пересекают границы земельных участков с кадастровыми номерами: 16:35:000000:1280, 16:35:170806:15, 16:35:170806:20,

- территориальная зона размещения кладбищ (СН1) включает контуры многоконтурного земельного участка (единое землепользование) с кадастровым номером 16:35:000000:270, контуры которого также расположены и за границами территориальной зоны.

В соответствии с п. 6 ч. 2 ст. 34 Федерального Закона от 13.07.2015 №218-ФЗ «О государственной регистрации недвижимости» сформировать границы указанных территориальных зон Тимершикского сельского

поселения без наложения с границами вышеуказанных земельных участков не представляется возможным. В отношении земельных участков выявлены реестровые ошибки и в Исполнительный комитет Тимершикского сельского поселения Сабинского муниципального района Республики Татарстан направлено письмо о необходимости уведомить правообладателей.

На основании сведений органов местного самоуправления Тимершикского сельского поселения устранение вышеуказанных реестровых ошибок не представляется возможным.

Исходя из вышеизложенного, считаю возможным внесение сведений об указанных территориальных зонах Тимершикского сельского поселения Сабинского муниципального района Республики Татарстан в Единый государственный реестр недвижимости.

15.09.2020

Дата М.П. Подпись

КАДАСТРОВЫЙ ИНЖЕНЕР
НОМЕР КВАЛИФ АТТЕСТАТА 16-14-705
ГАТИН
РОБЕРТ
РАШИТОВИЧ
СНИЛС 150-728-446 58

ОПИСАНИЕ МЕСТОПОЛОЖЕНИЯ ГРАНИЦ

Зона объектов отдыха, туризма и спорта

(наименование объекта, местоположение границ которого описано (далее - объект))

Раздел 1

Сведения об объекте

№ п/п	Характеристики объекта	Описание характеристик
1	2	3
1.	Местоположение объекта	422060, Республика Татарстан (Татарстан), район Сабинский, сельское поселение Тимершикское
2.	Площадь объекта +/- величина погрешности определения площади (Р +/- Дельта Р)	178305 +/- 148 м²
3.	Иные характеристики объекта	Республика Татарстан, Сабинский район, сельское поселение Тимершикское

Раздел 2

Сведения о местоположении границ объекта

1. Система координат МСК-16

2. Сведения о характерных точках границ объекта

Обозначение характерных точек границ	Координаты, м		Метод определения координат характерной точки	Средняя квадратическая погрешность положения характерной точки (Mt), м	Описание обозначения точки на местности (при наличии)
	X	Y			
1	2	3	4	5	6
н1	507494.67	1382612.47	Аналитический метод	0.10	-
н2	507474.81	1382606.78	Аналитический метод	0.10	-
н3	507461.27	1382602.87	Аналитический метод	0.10	-
н4	507440.43	1382598.14	Аналитический метод	0.10	-
н5	507425.31	1382583.71	Аналитический метод	0.10	-
н6	507420.92	1382578.04	Аналитический метод	0.10	-
н7	507413.85	1382565.63	Аналитический метод	0.10	-
н8	507404.69	1382554.99	Аналитический метод	0.10	-
н9	507401.08	1382548.88	Аналитический метод	0.10	-
н10	507382.26	1382540.15	Аналитический метод	0.10	-
н11	507369.15	1382534.67	Аналитический метод	0.10	-
н12	507349.25	1382527.70	Аналитический метод	0.10	-
н13	507331.97	1382528.13	Аналитический метод	0.10	-
н14	507324.94	1382527.28	Аналитический метод	0.10	-
н15	507310.82	1382527.39	Аналитический метод	0.10	-
н16	507306.46	1382525.13	Аналитический метод	0.10	-
н17	507346.45	1382491.57	Аналитический метод	0.10	-
н18	507380.81	1382398.30	Аналитический метод	0.10	-
н19	507385.94	1382385.57	Аналитический метод	0.10	-
н20	507391.29	1382381.02	Аналитический метод	0.10	-
н21	507396.86	1382376.76	Аналитический метод	0.10	-
н22	507402.96	1382373.21	Аналитический метод	0.10	-

2. Сведения о характерных точках границ объекта

Обозначение характерных точек границ	Координаты, м		Метод определения координат характерной точки	Средняя квадратическая погрешность положения характерной точки (Mt), м	Описание обозначения точки на местности (при наличии)
	X	Y			
1	2	3	4	5	6
н23	507408.55	1382368.98	Аналитический метод	0.10	-
н24	507412.53	1382363.10	Аналитический метод	0.10	-
н25	507419.43	1382361.21	Аналитический метод	0.10	-
н26	507428.24	1382355.70	Аналитический метод	0.10	-
н27	507519.17	1382421.95	Аналитический метод	0.10	-
н28	507514.03	1382430.51	Аналитический метод	0.10	-
н29	507493.98	1382477.02	Аналитический метод	0.10	-
н30	507493.25	1382479.97	Аналитический метод	0.10	-
н31	507554.68	1382512.02	Аналитический метод	0.10	-
н32	507579.83	1382466.15	Аналитический метод	0.10	-
н33	507596.90	1382478.58	Аналитический метод	0.10	-
н34	507512.74	1382626.96	Аналитический метод	0.10	-
н1	507494.67	1382612.47	Аналитический метод	0.10	-
н35	505299.86	1383281.08	Аналитический метод	0.10	-
н36	505295.83	1383359.71	Аналитический метод	0.10	-
н37	505272.95	1383360.62	Аналитический метод	0.10	-
н38	505266.70	1383282.26	Аналитический метод	0.10	-
н35	505299.86	1383281.08	Аналитический метод	0.10	-
н39	499341.26	1383439.29	Аналитический метод	0.10	-
н40	499297.71	1383425.08	Аналитический метод	0.10	-
н41	499253.09	1383394.41	Аналитический метод	0.10	-
н42	499215.96	1383364.24	Аналитический метод	0.10	-
н43	499168.25	1383319.79	Аналитический метод	0.10	-
н44	499120.90	1383302.57	Аналитический метод	0.10	-
н45	499078.73	1383276.60	Аналитический метод	0.10	-
н46	499047.08	1383230.31	Аналитический метод	0.10	-

2. Сведения о характерных точках границ объекта

Обозначение характерных точек границ	Координаты, м		Метод определения координат характерной точки	Средняя квадратическая погрешность положения характерной точки (Mt), м	Описание обозначения точки на местности (при наличии)
	X	Y			
1	2	3	4	5	6
н47	499016.73	1383203.70	Аналитический метод	0.10	-
н48	498941.51	1383193.31	Аналитический метод	0.10	-
н49	498938.94	1383192.96	Аналитический метод	0.10	-
н50	498895.58	1383145.40	Аналитический метод	0.10	-
н51	498867.50	1383114.60	Аналитический метод	0.10	-
н52	498809.79	1382993.21	Аналитический метод	0.10	-
н53	498818.62	1382990.41	Аналитический метод	0.10	-
н54	498826.54	1382984.56	Аналитический метод	0.10	-
н55	498830.73	1382975.78	Аналитический метод	0.10	-
н56	498863.29	1382945.01	Аналитический метод	0.10	-
н57	498859.21	1382933.53	Аналитический метод	0.10	-
н58	498844.92	1382912.88	Аналитический метод	0.10	-
н59	498839.93	1382905.94	Аналитический метод	0.10	-
н60	498841.25	1382896.04	Аналитический метод	0.10	-
н61	498849.41	1382893.71	Аналитический метод	0.10	-
н62	498855.17	1382897.61	Аналитический метод	0.10	-
н63	498878.71	1382920.10	Аналитический метод	0.10	-
н64	498891.90	1382931.25	Аналитический метод	0.10	-
н65	498938.20	1382905.06	Аналитический метод	0.10	-
н66	498942.05	1382895.64	Аналитический метод	0.10	-
н67	498921.98	1382844.44	Аналитический метод	0.10	-
н68	498897.50	1382824.82	Аналитический метод	0.10	-
н69	498888.04	1382820.65	Аналитический метод	0.10	-
н70	498807.38	1382788.04	Аналитический метод	0.10	-
н71	498773.00	1382776.31	Аналитический метод	0.10	-
н72	498667.35	1382733.12	Аналитический метод	0.10	-

2. Сведения о характерных точках границ объекта

Обозначение характерных точек границ	Координаты, м		Метод определения координат характерной точки	Средняя квадратическая погрешность положения характерной точки (Mt), м	Описание обозначения точки на местности (при наличии)
	X	Y			
1	2	3	4	5	6
н73	498646.58	1382727.79	Аналитический метод	0.10	-
н74	498642.81	1382728.89	Аналитический метод	0.10	-
н75	498628.52	1382743.39	Аналитический метод	0.10	-
н76	498579.85	1382807.45	Аналитический метод	0.10	-
н77	498571.62	1382823.85	Аналитический метод	0.10	-
н78	498573.37	1382836.38	Аналитический метод	0.10	-
н79	498581.40	1382844.76	Аналитический метод	0.10	-
н80	498598.74	1382849.03	Аналитический метод	0.10	-
н81	498586.75	1382850.85	Аналитический метод	0.10	-
н82	498526.71	1382859.95	Аналитический метод	0.10	-
н83	498435.48	1382806.87	Аналитический метод	0.10	-
н84	498312.34	1382766.98	Аналитический метод	0.10	-
н85	498258.00	1382702.37	Аналитический метод	0.10	-
н86	498256.97	1382691.43	Аналитический метод	0.10	-
н87	498245.30	1382567.50	Аналитический метод	0.10	-
н88	498245.30	1382566.25	Аналитический метод	0.10	-
н89	498243.81	1382551.10	Аналитический метод	0.10	-
н90	498254.43	1382551.88	Аналитический метод	0.10	-
н91	498291.58	1382527.31	Аналитический метод	0.10	-
н92	498328.72	1382521.77	Аналитический метод	0.10	-
н93	498377.67	1382536.53	Аналитический метод	0.10	-
н94	498556.59	1382617.96	Аналитический метод	0.10	-
н95	498588.85	1382635.17	Аналитический метод	0.10	-
н96	498683.35	1382685.61	Аналитический метод	0.10	-
н97	498923.73	1382781.75	Аналитический метод	0.10	-
н98	498962.76	1382813.00	Аналитический метод	0.10	-

2. Сведения о характерных точках границ объекта

Обозначение характерных точек границ	Координаты, м		Метод определения координат характерной точки	Средняя квадратическая погрешность положения характерной точки (Mt), м	Описание обозначения точки на местности (при наличии)
	X	Y			
1	2	3	4	5	6
н99	499001.76	1382867.79	Аналитический метод	0.10	-
н100	499037.39	1382894.12	Аналитический метод	0.10	-
н101	499064.91	1382945.13	Аналитический метод	0.10	-
н102	499090.27	1383004.30	Аналитический метод	0.10	-
н103	499091.40	1383050.39	Аналитический метод	0.10	-
н104	499153.12	1383124.81	Аналитический метод	0.10	-
н105	499348.38	1383293.33	Аналитический метод	0.10	-
н106	499371.43	1383319.10	Аналитический метод	0.10	-
н107	499375.03	1383323.12	Аналитический метод	0.10	-
н108	499382.93	1383350.39	Аналитический метод	0.10	-
н109	499377.14	1383367.58	Аналитический метод	0.10	-
н110	499368.46	1383430.20	Аналитический метод	0.10	-
н39	499341.26	1383439.29	Аналитический метод	0.10	-
н111	499211.54	1383241.02	Аналитический метод	0.10	-
н112	499200.77	1383255.56	Аналитический метод	0.10	-
н113	499197.19	1383260.39	Аналитический метод	0.10	-
н114	499193.64	1383267.82	Аналитический метод	0.10	-
н115	499196.12	1383274.80	Аналитический метод	0.10	-
н116	499202.71	1383281.64	Аналитический метод	0.10	-
н117	499217.65	1383297.16	Аналитический метод	0.10	-
н118	499249.36	1383327.02	Аналитический метод	0.10	-
н119	499298.37	1383364.36	Аналитический метод	0.10	-
н120	499300.34	1383365.88	Аналитический метод	0.10	-
н121	499314.42	1383375.47	Аналитический метод	0.10	-
н122	499321.38	1383380.21	Аналитический метод	0.10	-
н123	499328.50	1383381.10	Аналитический метод	0.10	-

2. Сведения о характерных точках границ объекта

Обозначение характерных точек границ	Координаты, м		Метод определения координат характерной точки	Средняя квадратическая погрешность положения характерной точки (Mt), м	Описание обозначения точки на местности (при наличии)
	X	Y			
1	2	3	4	5	6
н124	499334.39	1383377.95	Аналитический метод	0.10	-
н125	499337.23	1383368.85	Аналитический метод	0.10	-
н126	499330.79	1383347.55	Аналитический метод	0.10	-
н127	499313.62	1383329.30	Аналитический метод	0.10	-
н128	499291.77	1383306.82	Аналитический метод	0.10	-
н129	499265.02	1383284.07	Аналитический метод	0.10	-
н130	499241.54	1383257.35	Аналитический метод	0.10	-
н131	499235.77	1383249.82	Аналитический метод	0.10	-
н132	499219.54	1383238.86	Аналитический метод	0.10	-
н111	499211.54	1383241.02	Аналитический метод	0.10	-
н133	499199.03	1383234.90	Аналитический метод	0.10	-
н134	499199.10	1383229.54	Аналитический метод	0.10	-
н135	499197.53	1383225.02	Аналитический метод	0.10	-
н136	499196.26	1383221.39	Аналитический метод	0.10	-
н137	499192.99	1383216.60	Аналитический метод	0.10	-
н138	499157.26	1383187.15	Аналитический метод	0.10	-
н139	499131.95	1383166.81	Аналитический метод	0.10	-
н140	499132.25	1383162.85	Аналитический метод	0.10	-
н141	499114.81	1383148.65	Аналитический метод	0.10	-
н142	499096.17	1383140.99	Аналитический метод	0.10	-
н143	499095.48	1383140.37	Аналитический метод	0.10	-
н144	499093.39	1383138.51	Аналитический метод	0.10	-
н145	499064.00	1383125.01	Аналитический метод	0.10	-
н146	499050.79	1383117.23	Аналитический метод	0.10	-
н147	499045.07	1383116.00	Аналитический метод	0.10	-
н148	499043.02	1383113.69	Аналитический метод	0.10	-

2. Сведения о характерных точках границ объекта

Обозначение характерных точек границ	Координаты, м		Метод определения координат характерной точки	Средняя квадратическая погрешность положения характерной точки (Mt), м	Описание обозначения точки на местности (при наличии)
	X	Y			
1	2	3	4	5	6
н149	499042.23	1383107.35	Аналитический метод	0.10	-
н150	499044.70	1383079.17	Аналитический метод	0.10	-
н151	499045.89	1383036.95	Аналитический метод	0.10	-
н152	499042.57	1383020.61	Аналитический метод	0.10	-
н153	499034.55	1383004.35	Аналитический метод	0.10	-
н154	499030.02	1382992.97	Аналитический метод	0.10	-
н155	499019.07	1382965.47	Аналитический метод	0.10	-
н156	499000.53	1382940.27	Аналитический метод	0.10	-
н157	498942.76	1382916.02	Аналитический метод	0.10	-
н158	498872.51	1382954.54	Аналитический метод	0.10	-
н159	498862.69	1382966.45	Аналитический метод	0.10	-
н160	498852.25	1382981.05	Аналитический метод	0.10	-
н161	498855.20	1382994.72	Аналитический метод	0.10	-
н162	498857.67	1383001.37	Аналитический метод	0.10	-
н163	498861.09	1383004.99	Аналитический метод	0.10	-
н164	498864.80	1383006.59	Аналитический метод	0.10	-
н165	498871.43	1383020.53	Аналитический метод	0.10	-
н166	498876.06	1383034.84	Аналитический метод	0.10	-
н167	498879.21	1383042.15	Аналитический метод	0.10	-
н168	498878.60	1383045.18	Аналитический метод	0.10	-
н169	498875.98	1383047.90	Аналитический метод	0.10	-
н170	498873.02	1383050.97	Аналитический метод	0.10	-
н171	498872.43	1383055.01	Аналитический метод	0.10	-
н172	498875.95	1383063.98	Аналитический метод	0.10	-
н173	498881.87	1383075.59	Аналитический метод	0.10	-
н174	498890.46	1383081.39	Аналитический метод	0.10	-

2. Сведения о характерных точках границ объекта

Обозначение характерных точек границ	Координаты, м		Метод определения координат характерной точки	Средняя квадратическая погрешность положения характерной точки (Mt), м	Описание обозначения точки на местности (при наличии)
	X	Y			
1	2	3	4	5	6
н175	498888.50	1383087.10	Аналитический метод	0.10	-
н176	498892.25	1383099.35	Аналитический метод	0.10	-
н177	498905.75	1383117.60	Аналитический метод	0.10	-
н178	498921.21	1383130.36	Аналитический метод	0.10	-
н179	498990.33	1383176.92	Аналитический метод	0.10	-
н180	499009.92	1383159.23	Аналитический метод	0.10	-
н181	499017.22	1383165.23	Аналитический метод	0.10	-
н182	499022.50	1383164.60	Аналитический метод	0.10	-
н183	499037.75	1383169.10	Аналитический метод	0.10	-
н184	499056.75	1383178.10	Аналитический метод	0.10	-
н185	499083.50	1383192.60	Аналитический метод	0.10	-
н186	499087.09	1383194.69	Аналитический метод	0.10	-
н187	499089.57	1383202.18	Аналитический метод	0.10	-
н188	499101.44	1383214.30	Аналитический метод	0.10	-
н189	499112.19	1383228.87	Аналитический метод	0.10	-
н190	499118.14	1383242.15	Аналитический метод	0.10	-
н191	499122.88	1383245.08	Аналитический метод	0.10	-
н192	499128.85	1383241.95	Аналитический метод	0.10	-
н193	499131.13	1383238.55	Аналитический метод	0.10	-
н194	499146.57	1383231.89	Аналитический метод	0.10	-
н195	499149.35	1383234.13	Аналитический метод	0.10	-
н196	499164.94	1383246.61	Аналитический метод	0.10	-
н197	499175.63	1383254.27	Аналитический метод	0.10	-
н198	499183.74	1383257.80	Аналитический метод	0.10	-
н199	499188.22	1383255.54	Аналитический метод	0.10	-
н200	499196.69	1383243.48	Аналитический метод	0.10	-

2. Сведения о характерных точках границ объекта

Обозначение характерных точек границ	Координаты, м		Метод определения координат характерной точки	Средняя квадратическая погрешность положения характерной точки (Mt), м	Описание обозначения точки на местности (при наличии)
	X	Y			
1	2	3	4	5	6
н133	499199.03	1383234.90	Аналитический метод	0.10	-
н201	498273.88	1382595.96	Аналитический метод	0.10	-
н202	498262.98	1382609.99	Аналитический метод	0.10	-
н203	498284.26	1382648.68	Аналитический метод	0.10	-
н204	498301.60	1382665.33	Аналитический метод	0.10	-
н205	498319.02	1382697.24	Аналитический метод	0.10	-
н206	498337.87	1382719.66	Аналитический метод	0.10	-
н207	498347.61	1382720.81	Аналитический метод	0.10	-
н208	498382.59	1382711.43	Аналитический метод	0.10	-
н209	498394.27	1382709.20	Аналитический метод	0.10	-
н210	498407.71	1382711.29	Аналитический метод	0.10	-
н211	498444.98	1382751.76	Аналитический метод	0.10	-
н212	498455.17	1382759.27	Аналитический метод	0.10	-
н213	498470.96	1382761.64	Аналитический метод	0.10	-
н214	498484.99	1382759.70	Аналитический метод	0.10	-
н215	498519.56	1382764.06	Аналитический метод	0.10	-
н216	498529.04	1382769.24	Аналитический метод	0.10	-
н217	498541.24	1382776.71	Аналитический метод	0.10	-
н218	498562.87	1382786.67	Аналитический метод	0.10	-
н219	498569.20	1382785.21	Аналитический метод	0.10	-
н220	498591.77	1382757.32	Аналитический метод	0.10	-
н221	498622.21	1382720.23	Аналитический метод	0.10	-
н222	498622.12	1382715.55	Аналитический метод	0.10	-
н223	498616.33	1382709.97	Аналитический метод	0.10	-
н224	498593.66	1382695.44	Аналитический метод	0.10	-
н225	498457.25	1382630.82	Аналитический метод	0.10	-

2. Сведения о характерных точках границ объекта

Обозначение характерных точек границ	Координаты, м		Метод определения координат характерной точки	Средняя квадратическая погрешность положения характерной точки (Mt), м	Описание обозначения точки на местности (при наличии)
	X	Y			
1	2	3	4	5	6
н226	498322.42	1382573.06	Аналитический метод	0.10	-
н227	498306.98	1382575.57	Аналитический метод	0.10	-
н201	498273.88	1382595.96	Аналитический метод	0.10	-

3. Сведения о характерных точках части (частей) границы объекта

Обозначение характерных точек части границы	Координаты, м		Метод определения координат характерной точки	Средняя квадратическая погрешность положения характерной точки (Mt), м	Описание обозначения точки на местности (при наличии)
	X	Y			
1	2	3	4	5	6
-	-	-	-	-	-

Раздел 3

Сведения о местоположении измененных (уточненных) границ объекта

1. Система координат -

2. Сведения о характерных точках границ объекта

Обозначение характерных точек границ	Существующие координаты, м		Измененные (уточненные) координаты, м		Метод определения координат характерной точки	Средняя квадратическая погрешность положения характерной точки (Mt), м	Описание обозначения точки на местности (при наличии)
	X	Y	X	Y			
1	2	3	4	5	6	7	8
-	-	-	-	-	-	-	

3. Сведения о характерных точках части (частей) границы объекта

Обозначение характерных точек части границы	Существующие координаты, м		Измененные (уточненные) координаты, м		Метод определения координат характерной точки	Средняя квадратическая погрешность положения характерной точки (Mt), м	Описание обозначения точки на местности (при наличии)
	X	Y	X	Y			
1	2	3	4	5	6	7	8
-	-	-	-	-	-	-	

Раздел 4

Обзорная схема границ объекта

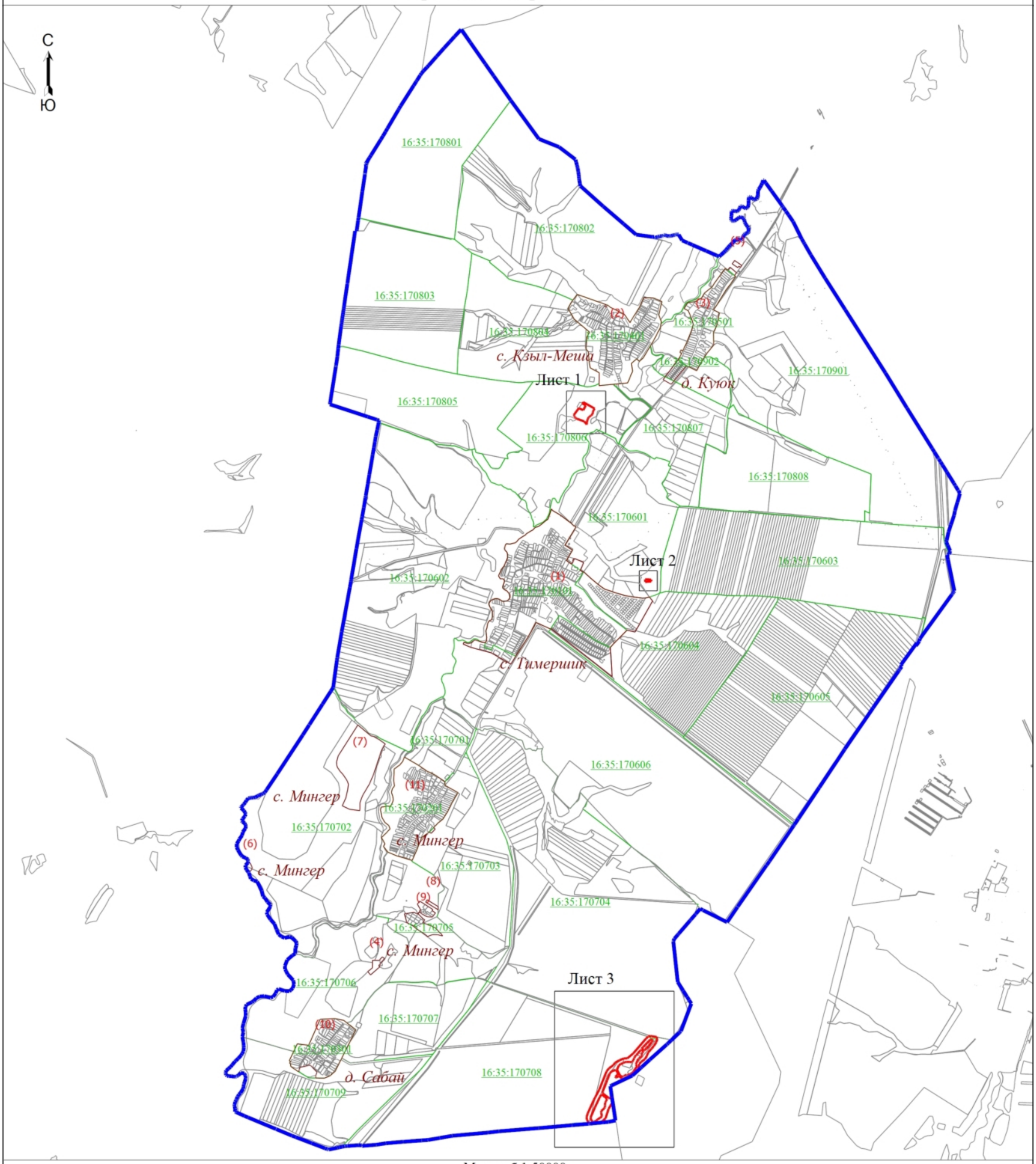

Масштаб 1:50000

Условные обозначения

- Граница территориальной зоны - Зона объектов отдыха, туризма и спорта
- Граница муниципального образования - Тимершикское сельское поселение
- Граница населенного пункта
- Граница земельного участка
- Граница кадастрового квартала
- 16:35:170701 - Номер кадастрового квартала
- *с. Кзыл-Меша* - Наименование населенного пункта

Подпись _____

Дата "01" сентября 2020 г.

Место для оттиска печати (при наличии) лица, составившего описание местоположения границ объекта

Раздел 4

План границ объекта

Лист 1

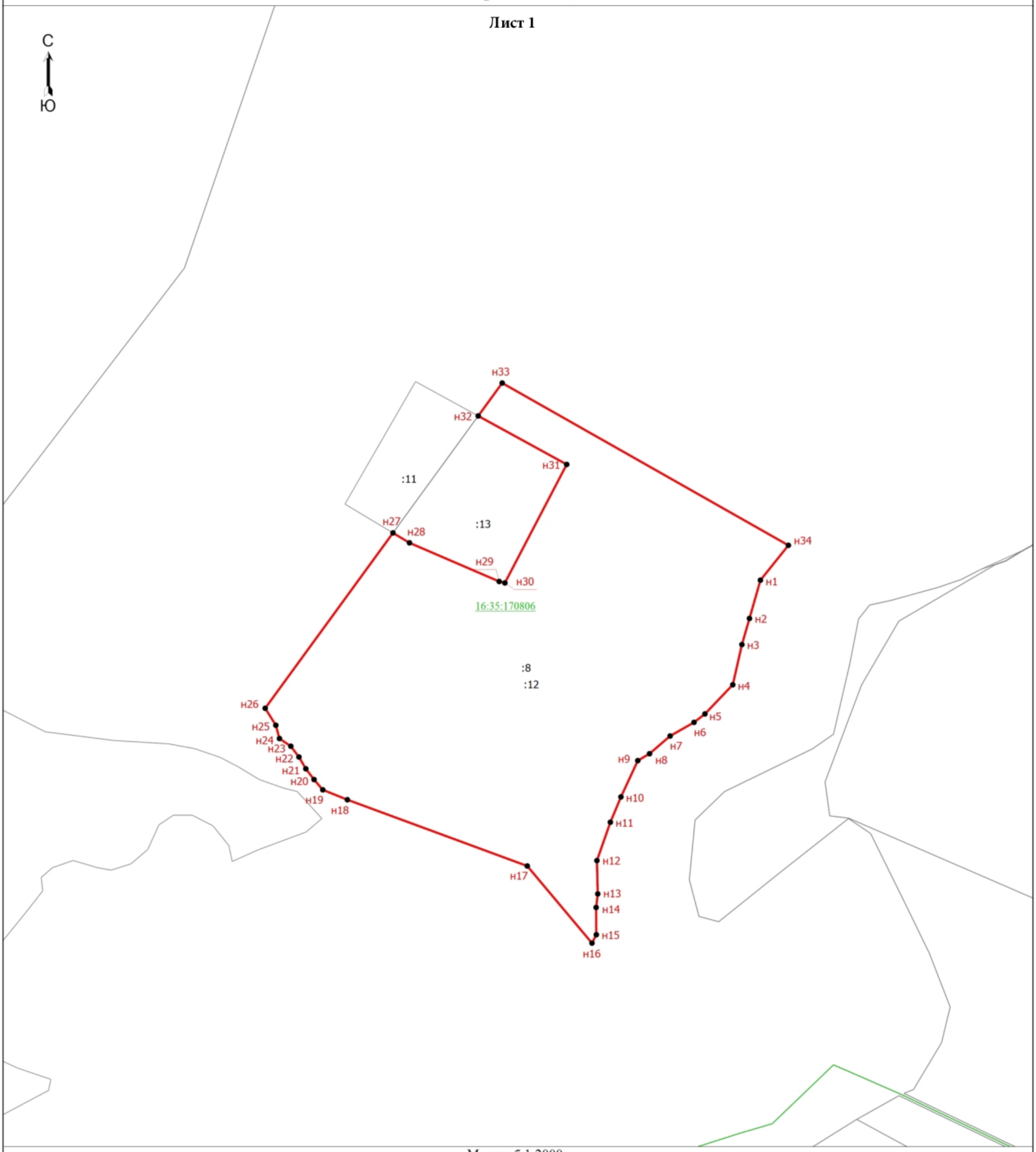

Масштаб 1:2000

Условные обозначения

- Граница территориальной зоны - Зона объектов отдыха, туризма и спорта
- н1 - Обозначение новой характерной точки
- :4 - Кадастровый номер земельного участка
- Граница земельного участка
- Граница кадастрового квартала
- 16:35:170601 - Номер кадастрового квартала

Подпись _____

Дата "__01__" _____сентября__2020 г.

Место для оттиска печати (при наличии) лица, составившего описание местоположения границ объекта

Раздел 4

План границ объекта

Лист 2

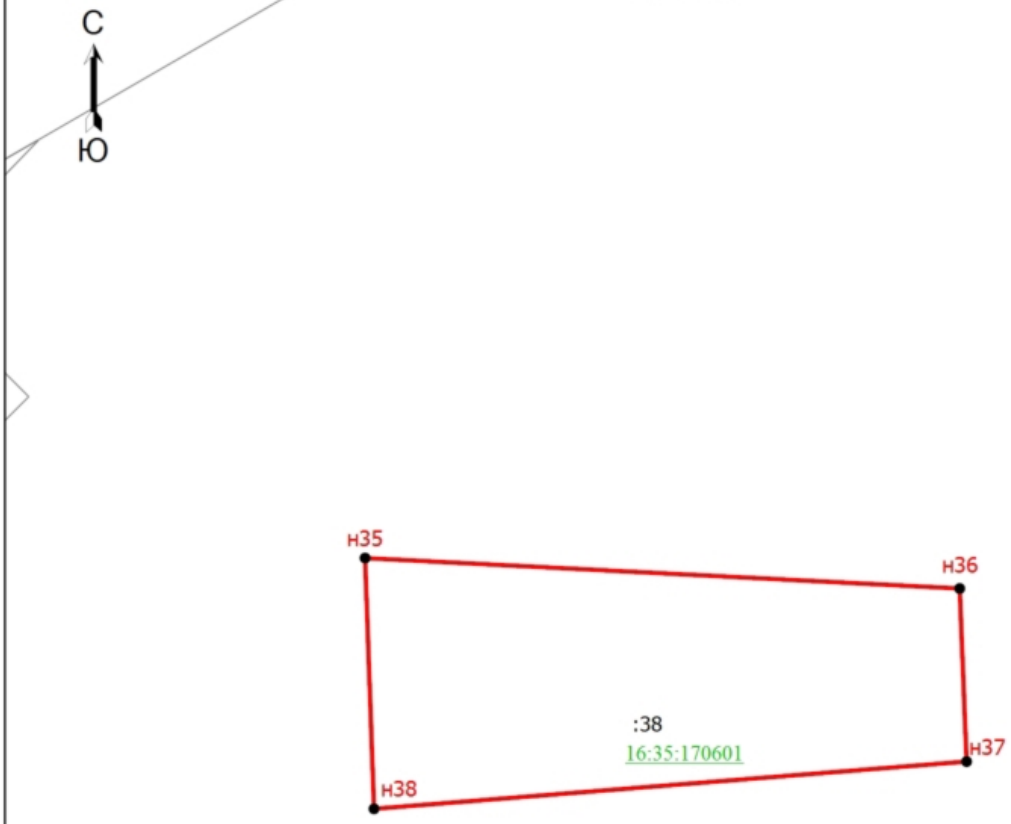

Масштаб 1:1000

Условные обозначения

- Граница территориальной зоны - Зона объектов отдыха, туризма и спорта
- н1 - Обозначение новой характерной точки
- :4 - Кадастровый номер земельного участка
- Граница земельного участка
- 16:35:170601 - Номер кадастрового квартала

Подпись _____ Дата "_01_" _____сентября_2020_г.

Место для оттиска печати (при наличии) лица, составившего описание местоположения границ объекта

Раздел 4

План границ объекта

Лист 3

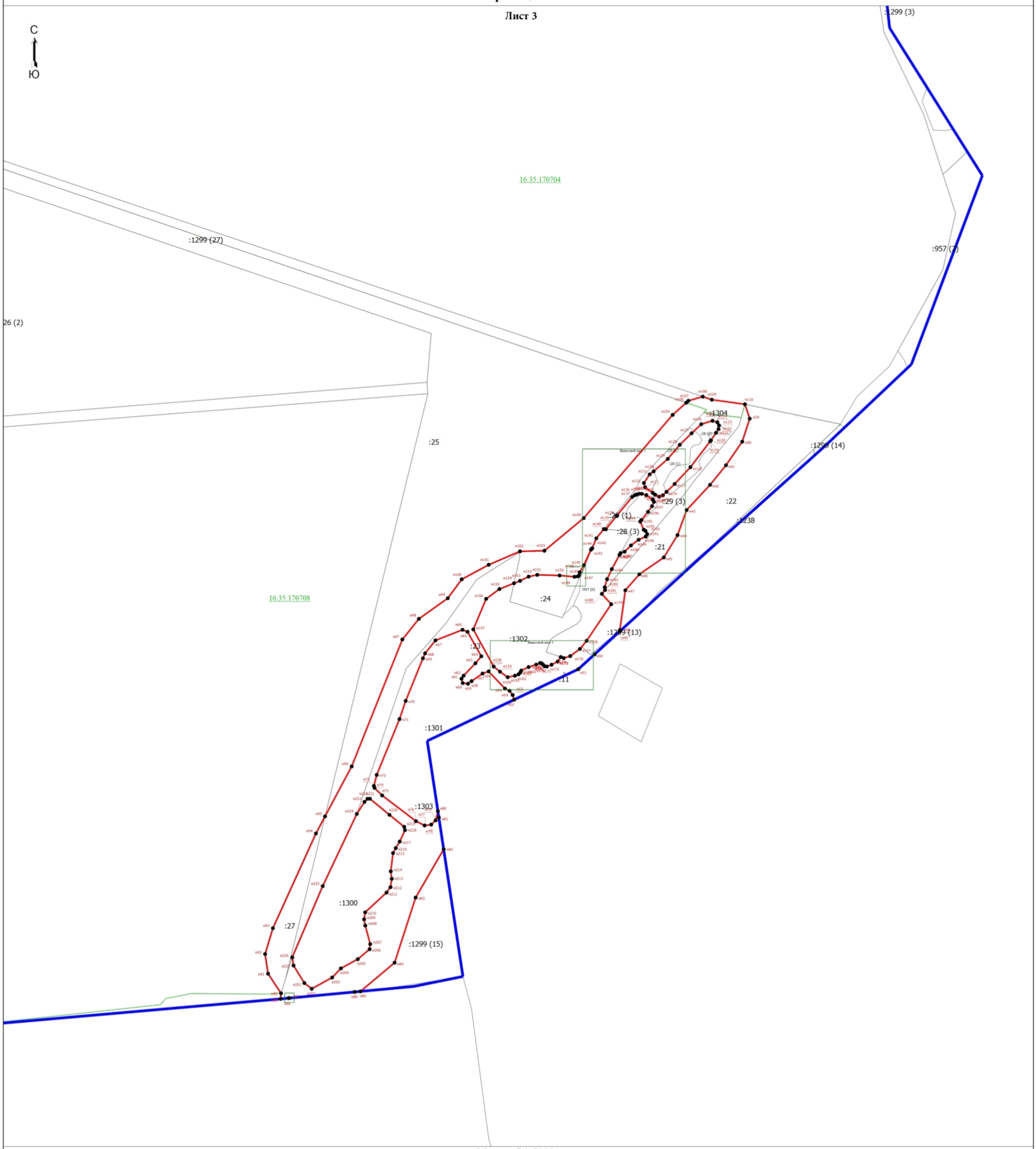

Масштаб 1:5000

Условные обозначения

- Граница территориальной зоны - Зона объектов отдыха, туризма и спорта
- н1 - Обозначение новой характерной точки
- :4 - Кадастровый номер земельного участка
- Граница муниципального образования - Тимершикское сельское поселение
- Граница земельного участка
- Граница кадастрового квартала
- 16:35:170704 - Номер кадастрового квартала

Подпись _____

Дата "__01__" _____сентября_____2020 г.

Место для оттиска печати (при наличии) лица, составившего описание местоположения границ объекта

Раздел 4

План границ объекта

Выносной лист 1

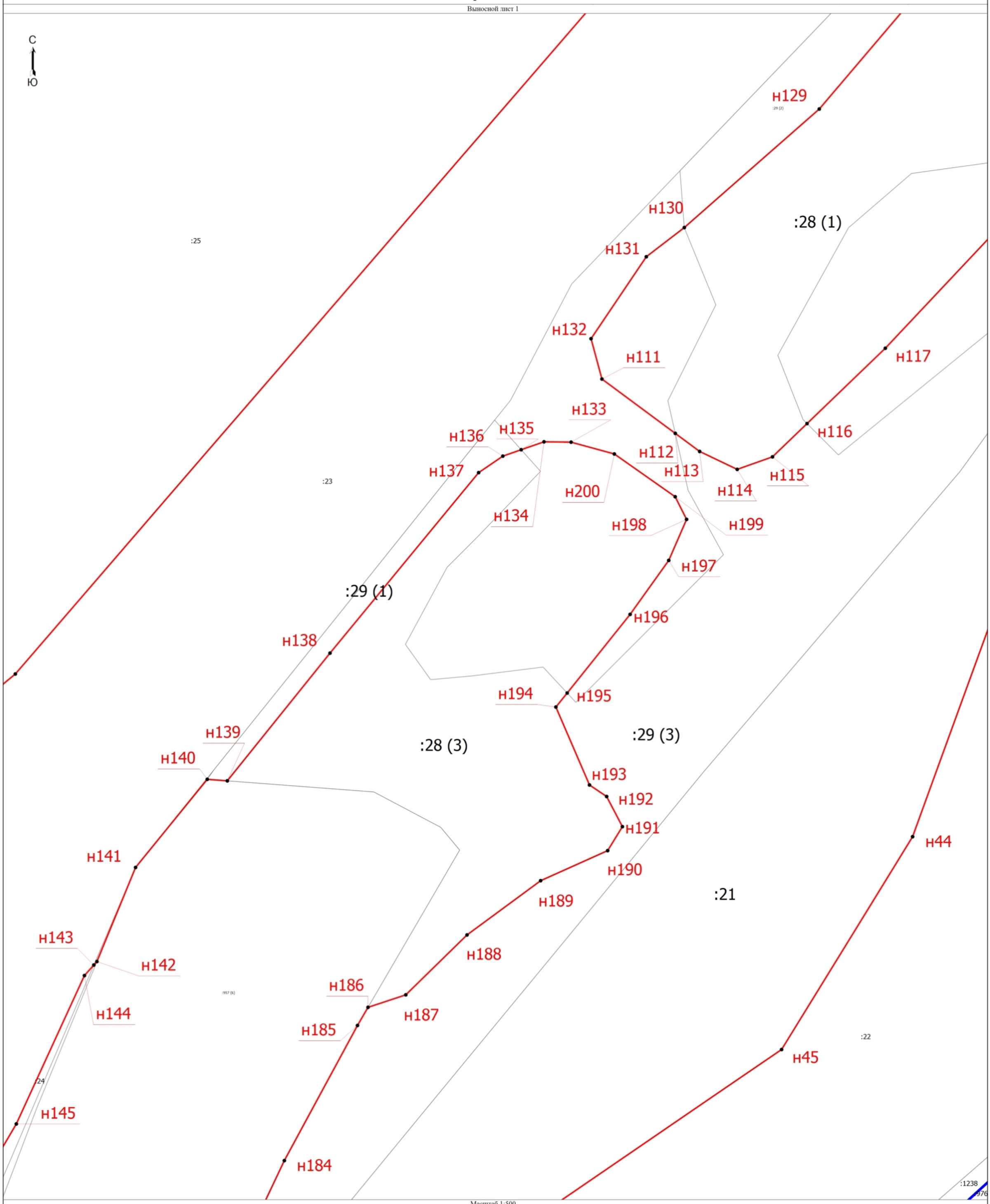

Масштаб 1:500

Условные обозначения

- Граница территориальной зоны - Зона объектов отдыха, туризма и спорта

н1 - Обозначение новой характерной точки

:4 - Кадастровый номер земельного участка

- Граница земельного участка

Подпись _____

Дата "01" сентября 2020 г.

Место для оттиска печати (при наличии) лица, составившего описание местоположения границ объекта

Раздел 4

План границ объекта

Выносной лист 2

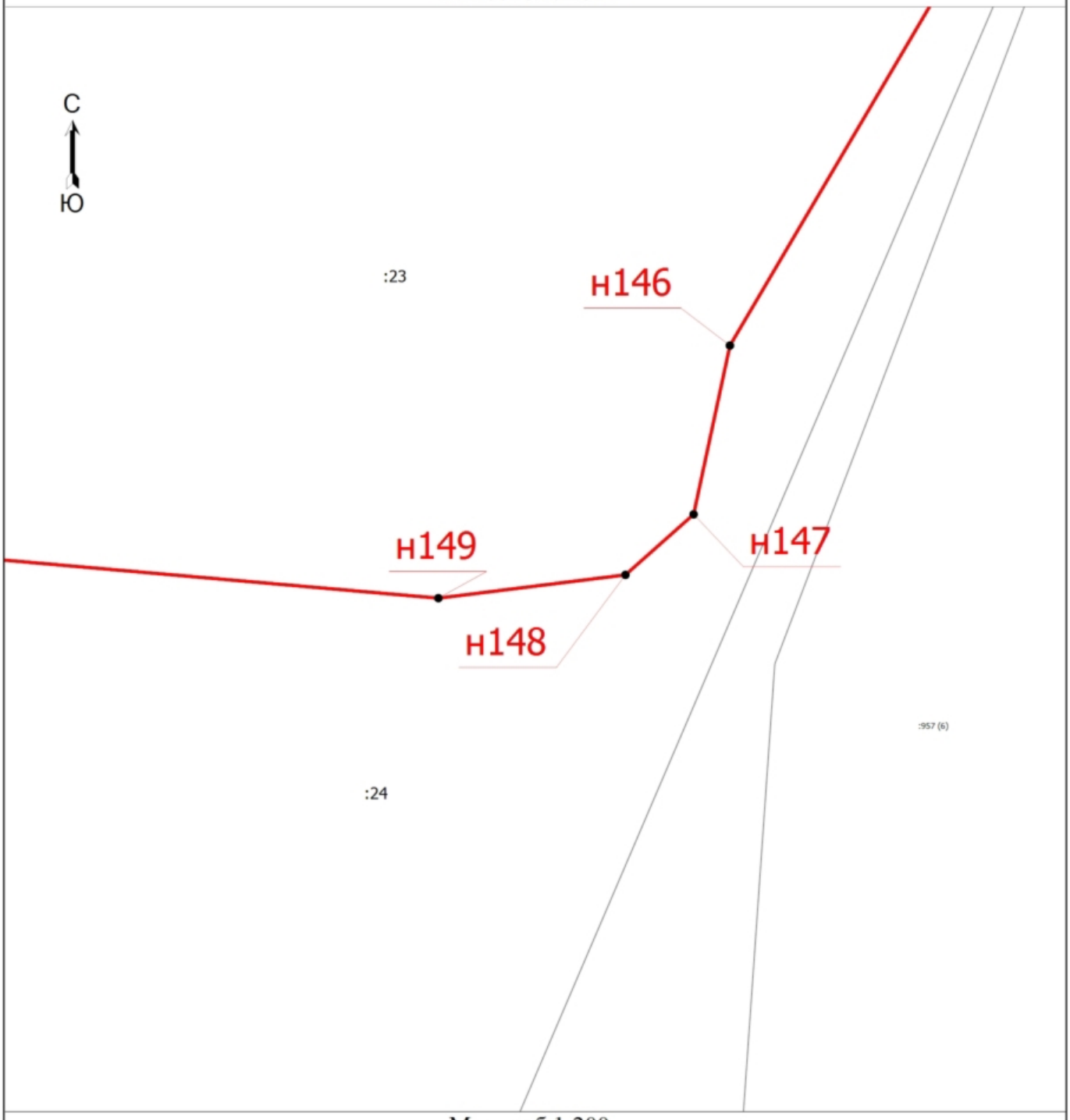

Масштаб 1:200

Условные обозначения

- Граница территориальной зоны - Зона объектов отдыха, туризма и спорта
- н1 - Обозначение новой характерной точки
- :4 - Кадастровый номер земельного участка
- Граница земельного участка

Подпись _____ Дата " 01 " сентября 2020 г.

Место для оттиска печати (при наличии) лица, составившего описание местоположения границ объекта

Раздел 4

План границ объекта

Выносной лист 3

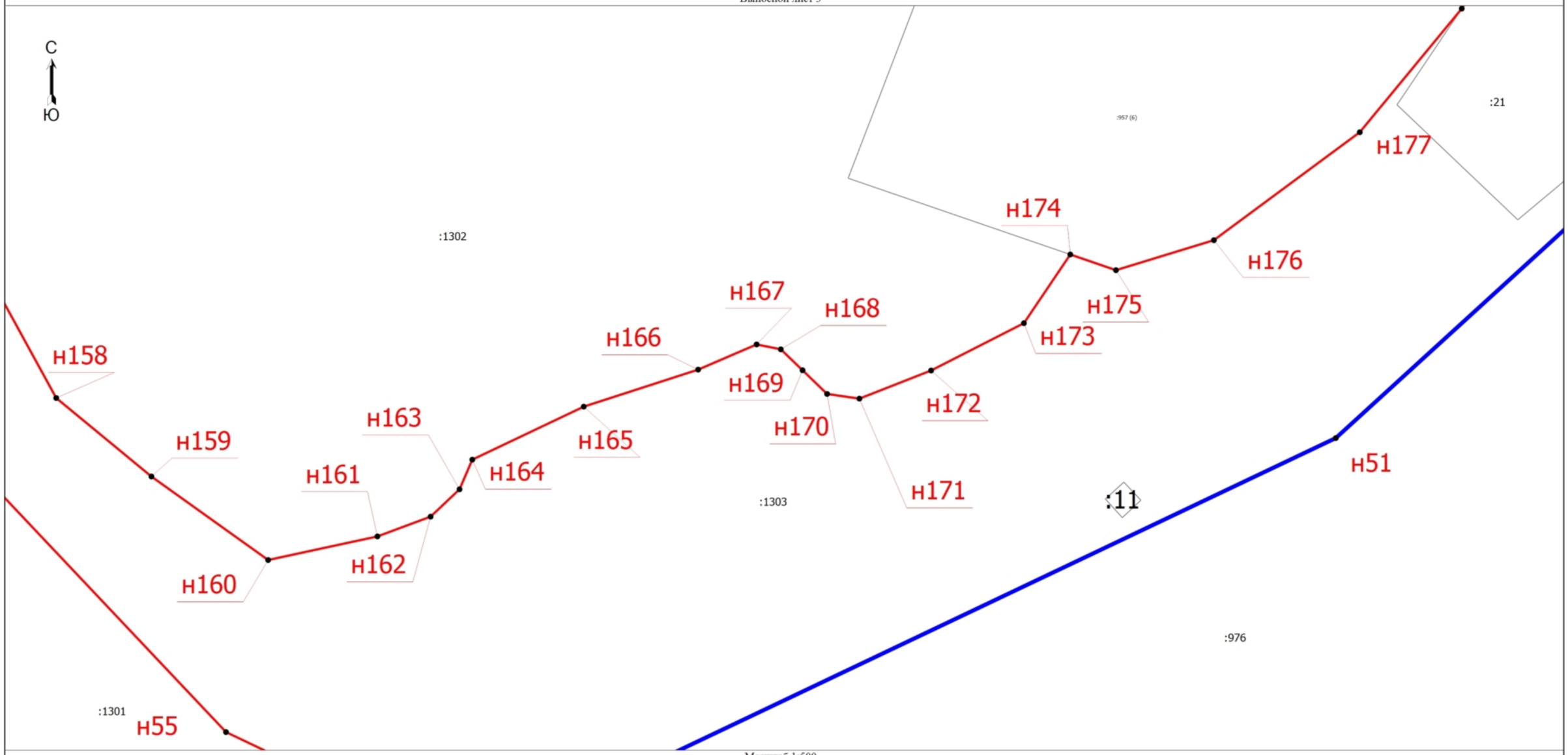

Масштаб 1:500

Условные обозначения

- Граница территориальной зоны - Зона объектов отдыха, туризма и спорта
- н1 - Обозначение новой характерной точки
- :4 - Кадастровый номер земельного участка
- Граница муниципального образования - Тимершикское сельское поселение
- Граница земельного участка

Подпись _____

Дата "01" сентября 2020 г.

Место для оттиска печати (при наличии) лица, составившего описание местоположения границ объекта

Раздел 4

План границ объекта

Выносной лист 4

Масштаб 1:100

Условные обозначения

- Граница территориальной зоны - Зона объектов отдыха, туризма и спорта
- н1 - Обозначение новой характерной точки
- :4 - Кадастровый номер земельного участка
- Граница муниципального образования - Тимершикское сельское поселение
- Граница земельного участка
- Граница кадастрового квартала
- 16:35:000000 - Номер кадастрового квартала

Подпись _____ Дата "01" сентября 2020 г.

Место для оттиска печати (при наличии) лица, составившего описание местоположения границ объекта

Текстовое описание местоположения границ населенных пунктов, территориальных зон, особо охраняемых природных территорий, зон с особыми условиями использования территорий

Прохождение границы		Описание прохождения границы
от точки	до точки	
1	2	3
н1	н27	По границе земельного участка с кадастровым номером 16:35:170806:4
н27	н30	По южной части границы земельного участка с кадастровым номером 16:35:170806:13
н30	н31	По восточной части границы земельного участка с кадастровым номером 16:35:170806:13
н31	н32	По северной части границы земельного участка с кадастровым номером 16:35:170806:13
н32	н1	По границе земельного участка с кадастровым номером 16:35:170806:4
н35	н38	По границе земельного участка с кадастровым номером 16:35:170601:38
н38	н35	По границе земельного участка с кадастровым номером 16:35:170601:38
н39	н48	По границе земельного участка с кадастровым номером 16:35:170708:22
н48	н49	По границе древесной растительности
н49	н52	По границе Тимершикского сельского поселения
н52	н80	По границе земельного участка с кадастровым номером 16:35:000000:1301
н80	н82	По границе Тимершикского сельского поселения
н82	н85	По границе земельного участка с кадастровым номером 16:35:000000:1303
н85	н89	По границе Тимершикского сельского поселения
н89	н90	По границе земельного участка с кадастровым номером 16:35:000000:1303
н90	н95	По западной части границы земельного участка с кадастровым номером 16:35:170708:27
н95	н106	По западной части границы земельного участка с кадастровым номером 16:35:170708:23
н106	н110	По границе земельного участка с кадастровым номером 16:35:000000:1303
н110	н39	По западной части границы земельного участка с кадастровым номером 16:35:170708:21
н111	н132	По границе сельскохозяйственных угодий
н132	н111	По границе сельскохозяйственных угодий
н133	н140	По границе сельскохозяйственных угодий
н140	н142	По границе земельного участка с кадастровым номером 16:35:000000:957
н142	н143	По грунтовой дороге
н143	н154	По границе земельного участка с кадастровым номером 16:35:170708:24
н154	н174	По границе земельного участка с кадастровым номером 16:35:000000:1302
н174	н178	По границе земельного участка с кадастровым номером 16:35:000000:1303
н178	н181	По границе земельного участка с кадастровым номером 16:35:170708:21
н181	н187	По границе земельного участка с кадастровым номером 16:35:000000:957
н187	н133	По границе сеьскохозяйственных угодий
н201	н217	По границе древесной растительности

Текстовое описание местоположения границ населенных пунктов, территориальных зон, особо охраняемых природных территорий, зон с особыми условиями использования территорий

Прохождение границы		Описание прохождения границы
от точки	до точки	
1	2	3
н217	н222	Вдоль грунтовой дороги
н222	н201	По границе земельного участка с кадастровым номером 16:35:000000:1300

СОВЕТ САБИНСКОГО
МУНИЦИПАЛЬНОГО РАЙОНА
РЕСПУБЛИКИ ТАТАРСТАН
422060, Республика Татарстан, Сабинский район,
п.г.т. Богатые Сабы, ул. Г.Закирова, 52

ТАТАРСТАН РЕСПУБЛИКАСЫ
САБА МУНИЦИПАЛЬ
РАЙОН СОВЕТЫ
422060, Татарстан Республикасы, Саба районы,
Байлар Сабасы ш.т.п., Г.Закиров урамы, 52 йорт

тел. (84362) 2-31-33, 2-31-44, факс (84362) 2-31-74, e-mail: saba@tatar.ru, www.saby.tatarstan.ru

№ 373 от 21.08.2020

на № _____ от _____

РЕШЕНИЕ

Об утверждении Правил землепользования и застройки муниципального образования «Тимершикское сельское поселение Сабинского муниципального района Республики Татарстан»

В целях исполнения действующего законодательства в области градостроительной деятельности, в соответствии со статьей 32 Градостроительного кодекса Российской Федерации, частью 4 статьи 14 Федерального закона от 6 октября 2003 года №131-ФЗ «Об общих принципах организации местного самоуправления в Российской Федерации», частью 5 статьи 15 Закона Республики Татарстан от 28.07.2004 года №45-ЗРТ «О местном самоуправлении в Республике Татарстан», статьей 19 Устава Сабинского муниципального района Республики Татарстан, Положением о публичных слушаниях в Сабинском муниципальном районе, утвержденное решением Совета Сабинского муниципального района Республики Татарстан от 21.11.2006 года №94, учитывая, что полномочия органов местного самоуправлений сельских поселений являются вопросами местного значения муниципальных районов и решаются на территориях сельских поселений органами местного самоуправления муниципального района, и по итогам проведенных публичных слушаний, а также рассмотрев протест Прокуратуры Сабинского района, Совет Сабинского муниципального района Республики Татарстан РЕШИЛ:

1. Утвердить Правила землепользования и застройки муниципального образования «Тимершикское сельское поселение Сабинского муниципального района Республики Татарстан» (прилагается).

2. Признать утратившим силу решение Совета Сабинского муниципального района от 24.10.2018 года №262 «Об утверждении Правил землепользования и застройки муниципального образования «Тимершикское сельское поселение Сабинского муниципального района Республики Татарстан».

3. Опубликовать настоящее решение на официальном портале правовой информации Республики Татарстан в информационно-телекоммуникационной сети «Интернет» по адресу: http://pravo.tatarstan.ru и официальном сайте Сабинского муниципального района Республики Татарстан в сети «Интернет» по адресу http://saby.tatarstan.ru.

Глава Сабинского
муниципального района Р.Н. Минниханов

Правила землепользования и застройки Тимершикского сельского поселения Сабинского муниципального района Республики Татарстан

Карта градостроительного зонирования.Территориальные зоны. М 1:10000

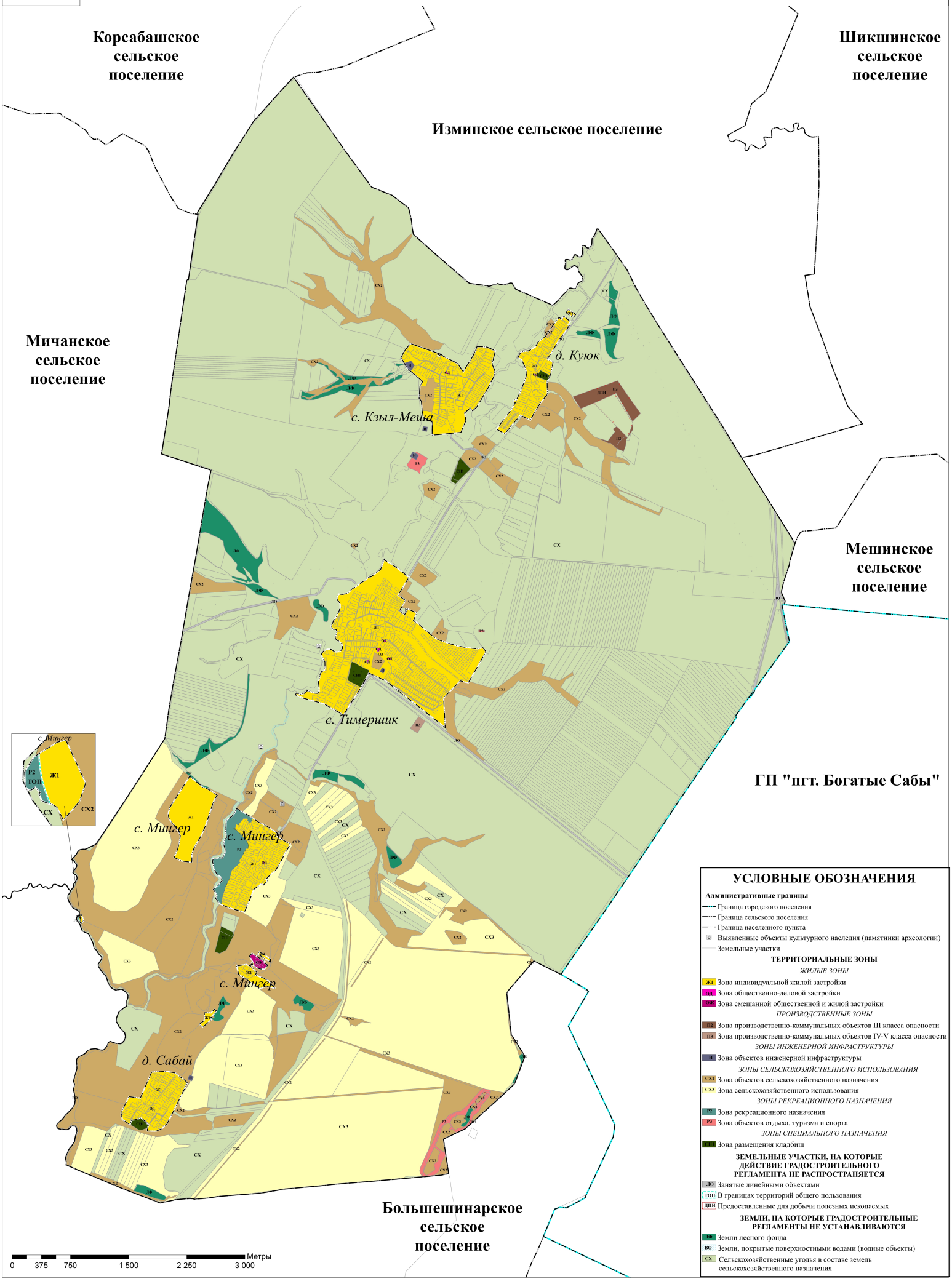

УСЛОВНЫЕ ОБОЗНАЧЕНИЯ

Административные границы

- Граница городского поселения
- Граница сельского поселения
- Граница населенного пункта
- Выявленные объекты культурного наследия (памятники археологии)
- Земельные участки

ТЕРРИТОРИАЛЬНЫЕ ЗОНЫ

ЖИЛЫЕ ЗОНЫ

- Ж1 Зона индивидуальной жилой застройки
- ОД Зона общественно-деловой застройки
- ОЖ Зона смешанной общественной и жилой застройки

ПРОИЗВОДСТВЕННЫЕ ЗОНЫ

- П2 Зона производственно-коммунальных объектов III класса опасности
- П3 Зона производственно-коммунальных объектов IV-V класса опасности

ЗОНЫ ИНЖЕНЕРНОЙ ИНФРАСТРУКТУРЫ

- И Зона объектов инженерной инфраструктуры

ЗОНЫ СЕЛЬСКОХОЗЯЙСТВЕННОГО ИСПОЛЬЗОВАНИЯ

- СХ2 Зона объектов сельскохозяйственного назначения
- СХ3 Зона сельскохозяйственного использования

ЗОНЫ РЕКРЕАЦИОННОГО НАЗНАЧЕНИЯ

- Р2 Зона рекреационного назначения
- Р3 Зона объектов отдыха, туризма и спорта

ЗОНЫ СПЕЦИАЛЬНОГО НАЗНАЧЕНИЯ

- СН1 Зона размещения кладбищ

ЗЕМЕЛЬНЫЕ УЧАСТКИ, НА КОТОРЫЕ ДЕЙСТВИЕ ГРАДОСТРОИТЕЛЬНОГО РЕГЛАМЕНТА НЕ РАСПРОСТРАНЯЕТСЯ

- ЛО Занятые линейными объектами
- ТОП В границах территорий общего пользования
- ДНИ Предоставленные для добычи полезных ископаемых

ЗЕМЛИ, НА КОТОРЫЕ ГРАДОСТРОИТЕЛЬНЫЕ РЕГЛАМЕНТЫ НЕ УСТАНАВЛИВАЮТСЯ

- ЛФ Земли лесного фонда
- ВО Земли, покрытые поверхностными водами (водные объекты)
- СХ Сельскохозяйственные угодья в составе земель сельскохозяйственного назначения

Заключение

№ 6-20 от 15.09.2020 г.

Согласно п.4 ст. 30 Градостроительного кодекса РФ границы территориальных зон должны отвечать требованию принадлежности каждого земельного участка только к одной территориальной зоне, за исключением земельного участка, границы которого в соответствии с земельным законодательством могут пересекать границы территориальных зон.

При проведении работ по определению местоположений границ территориальных зон Тимершикского сельского поселения Сабинского муниципального района Республики Татарстан выявлено следующее:

- границы территориальной зоны индивидуальной жилой застройки (Ж1) пересекают границы земельных участков с кадастровыми номерами: 16:35:170702:16, 16:35:170702:17, 16:35:170703:21, 16:35:170705:20, 16:35:170705:29, 16:35:170705:33, 16:35:000000:1280, 16:35:170706:7, 16:35:170706:8, 16:35:170709:22, 16:35:170601:37, 16:35:170901:123, 16:35:000000:980, 16:35:170201:164, 16:35:000000:1299, 16:35:170604:215, 16:35:170401:25, 16:35:170401:26, 16:35:170401:160, 16:35:170401:183, 16:35:170601:16, 16:35:000000:159, 16:35:170806:4, 16:35:170601:25, 16:35:170804:9, 16:35:000000:295, 16:35:170602:21, 16:35:170901:89;

- территориальная зона индивидуальной жилой застройки (Ж1) включает контуры многоконтурных земельных участков (единое землепользование) с кадастровыми номерами: 16:35:000000:72, 16:35:000000:92, 16:35:000000:113, 16:35:000000:162, 16:35:000000:270, 16:35:000000:304, контуры которых также расположены и за границами территориальной зоны;

- границы территориальной зоны смешанной жилой и общественной застройки (ОЖ) пересекают границы земельного участка с кадастровым номером 16:35:000000:1280;

- границы многофункциональной общественно-деловой территориальной зоны (ОД) пересекают границы земельных участков с кадастровыми номерами: 16:35:170501:44, 16:35:170201:164, 16:35:170401:25, 16:35:170401:26;

- территориальная зона производственных и складских объектов III класса опасности (П2) включает контуры многоконтурного земельного участка (единое землепользование) с кадастровым номером 16:35:000000:261, контуры которого также расположены и за границами территориальной зоны;

- границы территориальной зоны инженерной инфраструктуры (И) пересекают границы земельных участков с кадастровыми номерами: 16:35:170707:13, 16:35:170707:15, 16:35:170806:8, 16:35:000000:980, 16:35:170806:4;

- территориальная зона инженерной инфраструктуры (И) включает контуры многоконтурного земельного участка (единое землепользование) с кадастровым номером 16:35:000000:270, контуры которого также расположены и за границами территориальной зоны;

- границы территориальной зоны объектов сельскохозяйственного назначения (СХ2) пересекают границы земельных участков с кадастровыми номерами: 16:35:000000:976, 16:35:170701:29, 16:35:170702:16, 16:35:170702:17, 16:35:170703:21, 16:35:170703:34, 16:35:170705:20, 16:35:170705:27, 16:35:170705:29, 16:35:170705:34, 16:35:170705:51, 16:35:000000:1221, 16:35:000000:1280, 16:35:170704:36, 16:35:170704:37, 16:35:000000:1219, 16:35:170706:4, 16:35:170706:7, 16:35:170708:22, 16:35:170708:24, 16:35:170708:25, 16:35:170708:26, 16:35:170708:27, 16:35:170708:28, 16:35:170708:29, 16:35:000000:1300, 16:35:000000:1301, 16:35:000000:1302, 16:35:000000:1303, 16:35:170707:7, 16:35:170707:13, 16:35:170707:15, 16:35:170709:7, 16:35:170709:9, 16:35:170709:12, 16:35:170709:22, 16:35:000000:957, 16:35:000000:1229, 16:35:170602:70, 16:35:170602:71, 16:35:170602:73, 16:35:000000:1248, 16:35:170601:48, 16:35:170601:49, 16:35:170601:50, 16:35:170606:1, 16:35:000000:1251,

16:35:170802:13, 16:35:170802:27, 16:35:170806:20, 16:35:170807:38, 16:35:170807:40, 16:35:170901:101, 16:35:170901:116, 16:35:000000:1226, 16:35:000000:1227, 16:35:170301:1, 16:35:170301:2, 16:35:170301:111, 16:35:170301:119, 16:35:000000:1299, 16:35:170604:31, 16:35:170604:32, 16:35:170604:33, 16:35:170604:34, 16:35:170604:36, 16:35:170604:38, 16:35:170604:39, 16:35:170604:40, 16:35:170604:43, 16:35:170604:44, 16:35:170604:45, 16:35:170604:48, 16:35:170604:49, 16:35:170604:50, 16:35:170604:51, 16:35:170604:52, 16:35:170604:53, 16:35:170604:54, 16:35:170604:55, 16:35:170604:56, 16:35:170604:57, 16:35:170604:58, 16:35:170604:59, 16:35:170604:60, 16:35:170604:61, 16:35:170604:62, 16:35:170604:63, 16:35:170604:64, 16:35:170604:65, 16:35:170604:66, 16:35:170604:67, 16:35:170604:68, 16:35:170604:70, 16:35:170604:71, 16:35:170604:72, 16:35:170604:73, 16:35:170604:74, 16:35:170604:75, 16:35:170604:76, 16:35:170604:77, 16:35:170604:81, 16:35:170604:82, 16:35:170604:83, 16:35:170604:153, 16:35:170604:166, 16:35:000000:926, 16:35:170401:160, 16:35:170401:164, 16:35:170401:165, 16:35:170401:376, а также границы с. Куюк Тимершикского сельского поселения Сабинского муниципального района;

- территориальная зона объектов сельскохозяйственного назначения (СХ2) включает контуры многоконтурных земельных участков (единое землепользование) с кадастровыми номерами 16:35:000000:92, 16:35:000000:113, 16:35:000000:114, 16:35:000000:150, 16:35:000000:158, 16:35:000000:162, 16:35:000000:169, 16:35:000000:181, 16:35:000000:261, 16:35:000000:270, 16:35:000000:304, 16:35:000000:315, контуры которых также расположены и за границами территориальной зоны;

- границы территориальной зоны сельскохозяйственного использования (СХ3) пересекают границы земельных участков с кадастровыми номерами: 16:35:170701:15, 16:35:170701:16, 16:35:170701:17, 16:35:170701:28, 16:35:170701:29, 16:35:170702:16, 16:35:170702:23, 16:35:170702:26, 16:35:170703:9, 16:35:170703:12, 16:35:170703:34, 16:35:170704:27,

16:35:170704:28, 16:35:170704:38, 16:35:170708:22, 16:35:170708:23, 16:35:170708:25, 16:35:170708:26, 16:35:000000:1238, 16:35:000000:1250, 16:35:000000:1303, 16:35:170707:7, 16:35:170707:10, 16:35:170707:14, 16:35:170709:22, 16:35:170709:23, 16:35:170709:24, 16:35:000000:1251, 16:35:000000:1226, 16:35:000000:1299, 16:35:170703:5;

- территориальная зона сельскохозяйственного использования (СХ3) включает контуры многоконтурных земельных участков (единое землепользование) с кадастровыми номерами 16:35:000000:181, 16:35:000000:270, 16:35:000000:304, контуры которых также расположены и за границами территориальной зоны;

- границы территориальной зоны рекреационного назначения (Р2) пересекают границы земельных участков с кадастровыми номерами: 16:35:170702:17, 16:35:170702:18, 16:35:170702:20, 16:35:000000:1280, 16:35:000000:1229, 16:35:000000:1226, 16:35:000000:1227, 16:35:170201:64, а также границы населенного пункта с. Мингер Тимершикского сельского поселения Сабинского муниципального района;

- границы территориальной зоны объектов отдыха, туризма и спорта (Р3) пересекают границы земельных участков с кадастровыми номерами: 16:35:000000:976, 16:35:170708:25, 16:35:170708:28, 16:35:000000:1303, 16:35:000000:957, 16:35:170806:8, 16:35:000000:1299;

- границы территориальной зоны размещения кладбищ (СН1) пересекают границы земельных участков с кадастровыми номерами: 16:35:000000:1280, 16:35:170806:15, 16:35:170806:20,

- территориальная зона размещения кладбищ (СН1) включает контуры многоконтурного земельного участка (единое землепользование) с кадастровым номером 16:35:000000:270, контуры которого также расположены и за границами территориальной зоны.

В соответствии с п. 6 ч. 2 ст. 34 Федерального Закона от 13.07.2015 №218-ФЗ «О государственной регистрации недвижимости» сформировать границы указанных территориальных зон Тимершикского сельского

поселения без наложения с границами вышеуказанных земельных участков не представляется возможным. В отношении земельных участков выявлены реестровые ошибки и в Исполнительный комитет Тимершикского сельского поселения Сабинского муниципального района Республики Татарстан направлено письмо о необходимости уведомить правообладателей.

На основании сведений органов местного самоуправления Тимершикского сельского поселения устранение вышеуказанных реестровых ошибок не представляется возможным.

Исходя из вышеизложенного, считаю возможным внесение сведений об указанных территориальных зонах Тимершикского сельского поселения Сабинского муниципального района Республики Татарстан в Единый государственный реестр недвижимости.

15.09.2020

Дата М.П. Подпись

КАДАСТРОВЫЙ ИНЖЕНЕР
НОМЕР КВАЛИФ АТТЕСТАТА 16-14-705
ГАТИН
РОБЕРТ
РАШИТОВИЧ
СНИЛС 150-728-446 58

ОПИСАНИЕ МЕСТОПОЛОЖЕНИЯ ГРАНИЦ

Зона размещения кладбищ

(наименование объекта, местоположение границ которого описано (далее - объект))

Раздел 1

Сведения об объекте

№ п/п	Характеристики объекта	Описание характеристик
1	2	3
1.	Местоположение объекта	422060, Республика Татарстан (Татарстан), район Сабинский, сельское поселение Тимершикское
2.	Площадь объекта +/- величина погрешности определения площади (Р +/- Дельта Р)	179209 +/- 148 м²
3.	Иные характеристики объекта	Республика Татарстан, Сабинский район, сельское поселение Тимершикское

Раздел 2

Сведения о местоположении границ объекта

1. Система координат МСК-16

2. Сведения о характерных точках границ объекта

Обозначение характерных точек границ	Координаты, м		Метод определения координат характерной точки	Средняя квадратическая погрешность положения характерной точки (Mt), м	Описание обозначения точки на местности (при наличии)
	X	Y			
1	2	3	4	5	6
н228	508529.61	1384177.50	Аналитический метод	0.10	-
н229	508513.36	1384166.56	Аналитический метод	0.10	-
н230	508558.54	1384050.93	Аналитический метод	0.10	-
н231	508565.34	1384036.66	Аналитический метод	0.10	-
н232	508585.76	1384044.71	Аналитический метод	0.10	-
н233	508646.70	1384079.11	Аналитический метод	0.10	-
н234	508643.41	1384086.92	Аналитический метод	0.10	-
н235	508579.69	1384202.69	Аналитический метод	0.10	-
н236	508543.05	1384185.58	Аналитический метод	0.10	-
н228	508529.61	1384177.50	Аналитический метод	0.10	-
н237	498852.25	1378947.81	Аналитический метод	0.10	-
н238	498848.97	1378940.16	Аналитический метод	0.10	-
н239	498853.67	1378897.72	Аналитический метод	0.10	-
н240	498909.12	1378810.12	Аналитический метод	0.10	-
н241	498933.80	1378794.09	Аналитический метод	0.10	-
н242	498937.92	1378794.48	Аналитический метод	0.10	-
н243	498976.26	1378810.73	Аналитический метод	0.10	-
н244	498982.16	1378852.81	Аналитический метод	0.10	-
н245	499003.94	1378927.71	Аналитический метод	0.10	-
н246	498996.18	1378948.83	Аналитический метод	0.10	-
н247	498993.85	1378950.91	Аналитический метод	0.10	-
н248	498972.60	1378969.99	Аналитический метод	0.10	-

2. Сведения о характерных точках границ объекта

Обозначение характерных точек границ	Координаты, м		Метод определения координат характерной точки	Средняя квадратическая погрешность положения характерной точки (Mt), м	Описание обозначения точки на местности (при наличии)
	X	Y			
1	2	3	4	5	6
н249	498943.37	1378996.37	Аналитический метод	0.10	-
н250	498917.14	1379023.00	Аналитический метод	0.10	-
н251	498915.19	1379024.77	Аналитический метод	0.10	-
н252	498913.90	1379028.71	Аналитический метод	0.10	-
н253	498908.03	1379026.80	Аналитический метод	0.10	-
н254	498907.83	1379026.51	Аналитический метод	0.10	-
н255	498870.99	1379012.81	Аналитический метод	0.10	-
н256	498864.34	1378978.34	Аналитический метод	0.10	-
н237	498852.25	1378947.81	Аналитический метод	0.10	-
н257	504599.72	1381788.89	Аналитический метод	0.10	-
н258	504558.16	1381764.29	Аналитический метод	0.10	-
н259	504647.66	1381593.01	Аналитический метод	0.10	-
н260	504880.14	1381644.39	Аналитический метод	0.10	-
н261	504887.13	1381654.12	Аналитический метод	0.10	-
н262	504861.83	1381707.60	Аналитический метод	0.10	-
н263	504840.01	1381740.44	Аналитический метод	0.10	-
н264	504826.84	1381769.92	Аналитический метод	0.10	-
н265	504815.62	1381790.72	Аналитический метод	0.10	-
н266	504808.03	1381805.12	Аналитический метод	0.10	-
н267	504778.75	1381868.88	Аналитический метод	0.10	-
н268	504772.31	1381865.07	Аналитический метод	0.10	-
н269	504764.60	1381868.10	Аналитический метод	0.10	-
н257	504599.72	1381788.89	Аналитический метод	0.10	-
н270	507517.37	1383047.73	Аналитический метод	0.10	-
н271	507500.09	1383064.78	Аналитический метод	0.10	-
н272	507462.94	1383100.37	Аналитический метод	0.10	-

2. Сведения о характерных точках границ объекта					
Обозначение характерных точек границ	**Координаты, м**		**Метод определения координат характерной точки**	**Средняя квадратическая погрешность положения характерной точки (Mt), м**	**Описание обозначения точки на местности (при наличии)**
	X	**Y**			
1	**2**	**3**	**4**	**5**	**6**
н273	507410.44	1383149.63	Аналитический метод	0.10	-
н274	507378.16	1383180.12	Аналитический метод	0.10	-
н275	507374.27	1383180.40	Аналитический метод	0.10	-
н276	507348.60	1383153.89	Аналитический метод	0.10	-
н277	507339.98	1383144.94	Аналитический метод	0.10	-
н278	507311.42	1383115.32	Аналитический метод	0.10	-
н279	507261.73	1383063.84	Аналитический метод	0.10	-
н280	507224.40	1383025.17	Аналитический метод	0.10	-
н281	507183.93	1382986.23	Аналитический метод	0.10	-
н282	507220.38	1382923.48	Аналитический метод	0.10	-
н283	507273.30	1382944.45	Аналитический метод	0.10	-
н284	507345.38	1382972.74	Аналитический метод	0.10	-
н285	507390.75	1382990.62	Аналитический метод	0.10	-
н286	507458.35	1383016.20	Аналитический метод	0.10	-
н287	507476.25	1383021.81	Аналитический метод	0.10	-
н288	507479.44	1383024.13	Аналитический метод	0.10	-
н289	507507.59	1383034.71	Аналитический метод	0.10	-
н290	507508.53	1383032.69	Аналитический метод	0.10	-
н291	507511.18	1383033.56	Аналитический метод	0.10	-
н292	507511.02	1383034.24	Аналитический метод	0.10	-
н293	507510.66	1383034.44	Аналитический метод	0.10	-
н294	507509.95	1383034.83	Аналитический метод	0.10	-
н295	507510.83	1383035.09	Аналитический метод	0.10	-
н296	507514.34	1383036.14	Аналитический метод	0.10	-
н297	507521.07	1383039.35	Аналитический метод	0.10	-
н298	507522.32	1383039.88	Аналитический метод	0.10	-

2. Сведения о характерных точках границ объекта

Обозначение характерных точек границ	Координаты, м		Метод определения координат характерной точки	Средняя квадратическая погрешность положения характерной точки (Mt), м	Описание обозначения точки на местности (при наличии)
	X	Y			
1	2	3	4	5	6
н299	507520.54	1383044.48	Аналитический метод	0.10	-
н300	507520.08	1383044.30	Аналитический метод	0.10	-
н301	507519.74	1383045.19	Аналитический метод	0.10	-
н270	507517.37	1383047.73	Аналитический метод	0.10	-
н302	501168.67	1380025.92	Аналитический метод	0.10	-
н303	501124.82	1379943.96	Аналитический метод	0.10	-
н304	501147.61	1379880.94	Аналитический метод	0.10	-
н305	501413.88	1379947.26	Аналитический метод	0.10	-
н306	501479.14	1379963.52	Аналитический метод	0.10	-
н307	501397.41	1380117.14	Аналитический метод	0.10	-
н308	501388.56	1380120.20	Аналитический метод	0.10	-
н309	501365.50	1380128.16	Аналитический метод	0.10	-
н310	501170.51	1380028.19	Аналитический метод	0.10	-
н302	501168.67	1380025.92	Аналитический метод	0.10	-

3. Сведения о характерных точках части (частей) границы объекта

Обозначение характерных точек части границы	Координаты, м		Метод определения координат характерной точки	Средняя квадратическая погрешность положения характерной точки (Mt), м	Описание обозначения точки на местности (при наличии)
	X	Y			
1	2	3	4	5	6
-	-	-	-	-	-

Раздел 3

Сведения о местоположении измененных (уточненных) границ объекта

1. Система координат -

2. Сведения о характерных точках границ объекта

Обозначение характерных точек границ	Существующие координаты, м		Измененные (уточненные) координаты, м		Метод определения координат характерной точки	Средняя квадратическая погрешность положения характерной точки (Mt), м	Описание обозначения точки на местности (при наличии)
	X	Y	X	Y			
1	2	3	4	5	6	7	8
-	-	-	-	-	-	-	

3. Сведения о характерных точках части (частей) границы объекта

Обозначение характерных точек части границы	Существующие координаты, м		Измененные (уточненные) координаты, м		Метод определения координат характерной точки	Средняя квадратическая погрешность положения характерной точки (Mt), м	Описание обозначения точки на местности (при наличии)
	X	Y	X	Y			
1	2	3	4	5	6	7	8
-	-	-	-	-	-	-	

Раздел 4

Обзорная схема границ объекта

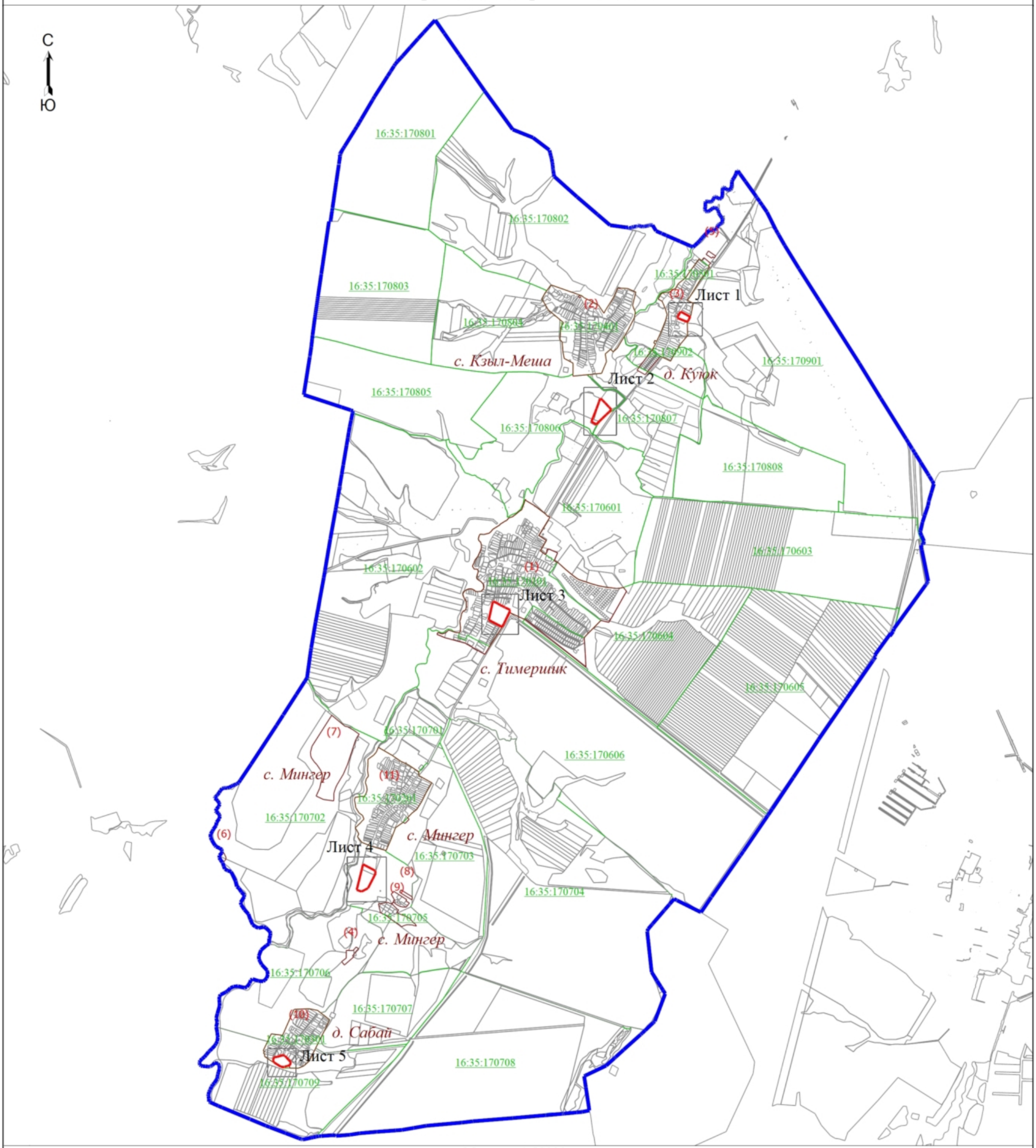

Масштаб 1:50000

Условные обозначения

- Граница территориальной зоны - Зона размещения кладбищ
- Граница муниципального образования - Тимершикское сельское поселение
- Граница населенного пункта
- Граница земельного участка
- Граница кадастрового квартала

16:35:170701 - Номер кадастрового квартала

с. Кзыл-Меша - Наименование населенного пункта

Подпись _____

Дата "01" сентября 2020 г.

Место для оттиска печати (при наличии) лица, составившего описание местоположения границ объекта

Раздел 4

План границ объекта

Лист 1

Масштаб 1:1000

Условные обозначения

- Граница территориальной зоны - Зона размещения кладбищ
- н1 - Обозначение новой характерной точки
- :4 - Кадастровый номер земельного участка
- Граница населенного пункта
- Граница земельного участка
- Граница кадастрового квартала
- 16:35:170901 - Номер кадастрового квартала
- д. Куюк - Наименование населенного пункта

Подпись _____ Дата "_01_" _сентября_ _2020_ г.

Место для оттиска печати (при наличии) лица, составившего описание местоположения границ объекта

Раздел 4

План границ объекта

Лист 2

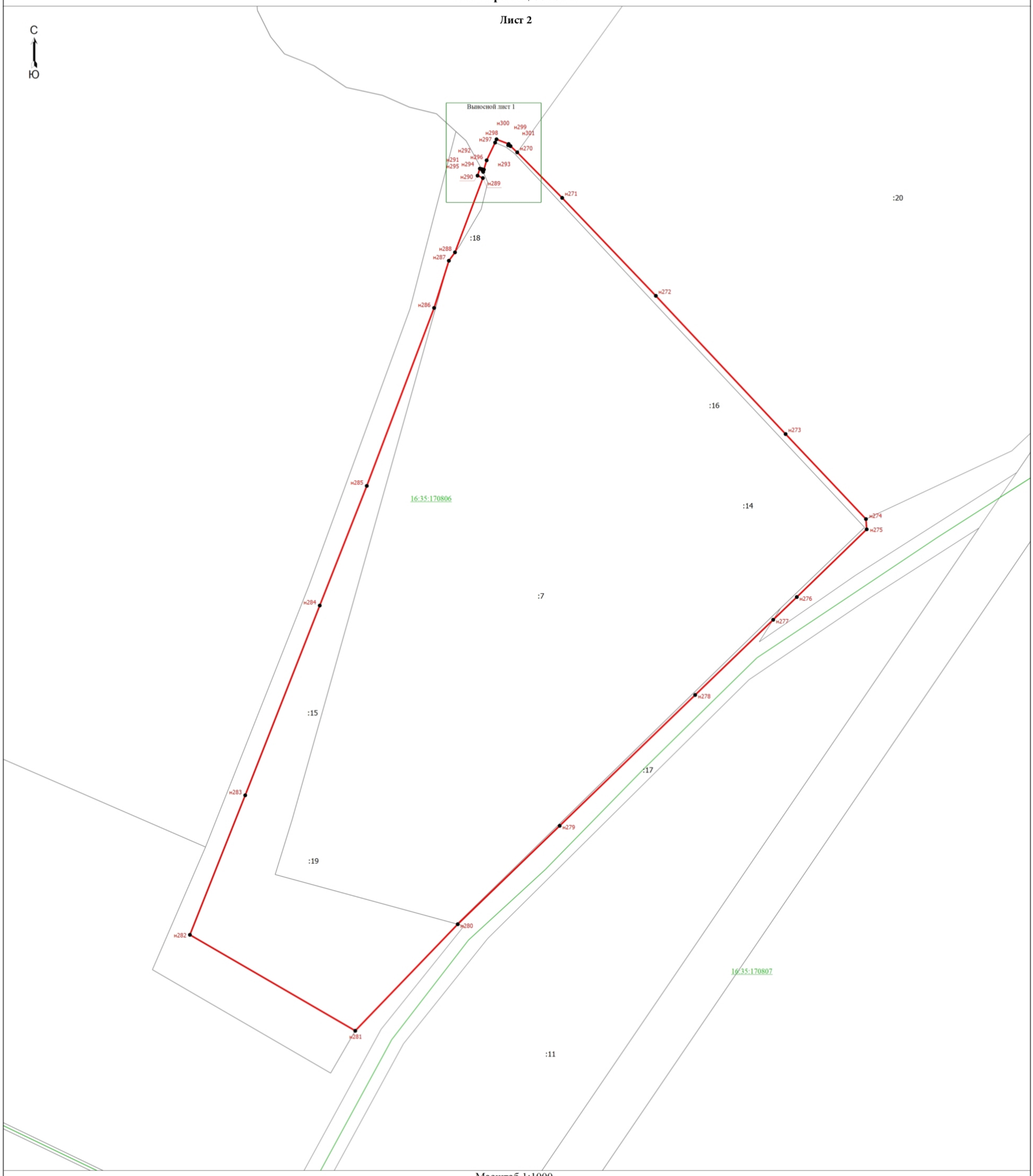

Масштаб 1:1000

Условные обозначения

- Граница территориальной зоны - Зона размещения кладбищ
- н1 - Обозначение новой характерной точки
- :4 - Кадастровый номер земельного участка
- Граница земельного участка
- Граница кадастрового квартала
- 16:35:170601 - Номер кадастрового квартала

Подпись _____

Дата "01" сентября 2020 г.

Место для оттиска печати (при наличии) лица, составившего описание местоположения границ объекта

Раздел 4

План границ объекта

Выносной лист 1

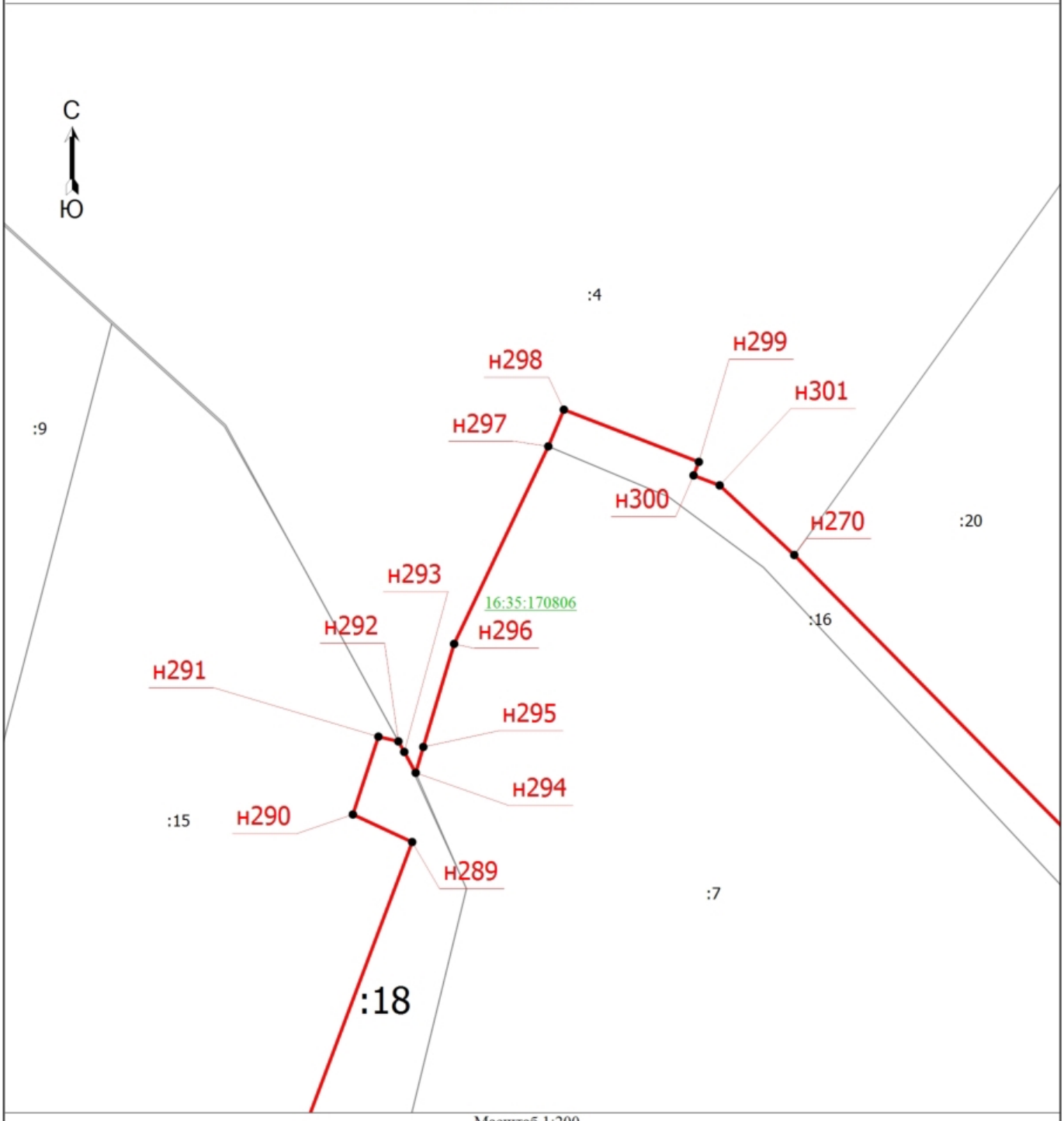

Масштаб 1:200

Условные обозначения

- Граница территориальной зоны - Зона размещения кладбищ
- н1 - Обозначение новой характерной точки
- :4 - Кадастровый номер земельного участка
- Граница земельного участка
- 16:35:170601 - Номер кадастрового квартала

Подпись _____ Дата " 01 " сентября 2020 г.

Место для оттиска печати (при наличии) лица, составившего описание местоположения границ объекта

Раздел 4

План границ объекта

Лист 3

Масштаб 1:1000

Условные обозначения

- Граница территориальной зоны - Зона размещения кладбищ
- н1 - Обозначение новой характерной точки
- :4 - Кадастровый номер земельного участка
- Граница населенного пункта
- Граница земельного участка
- Граница кадастрового квартала
- 16:35:170606 - Номер кадастрового квартала
- *с. Тимершик* - Наименование населенного пункта

Подпись _____

Дата "01" сентября 2020 г.

Место для оттиска печати (при наличии) лица, составившего описание местоположения границ объекта

Раздел 4

План границ объекта

Лист 4

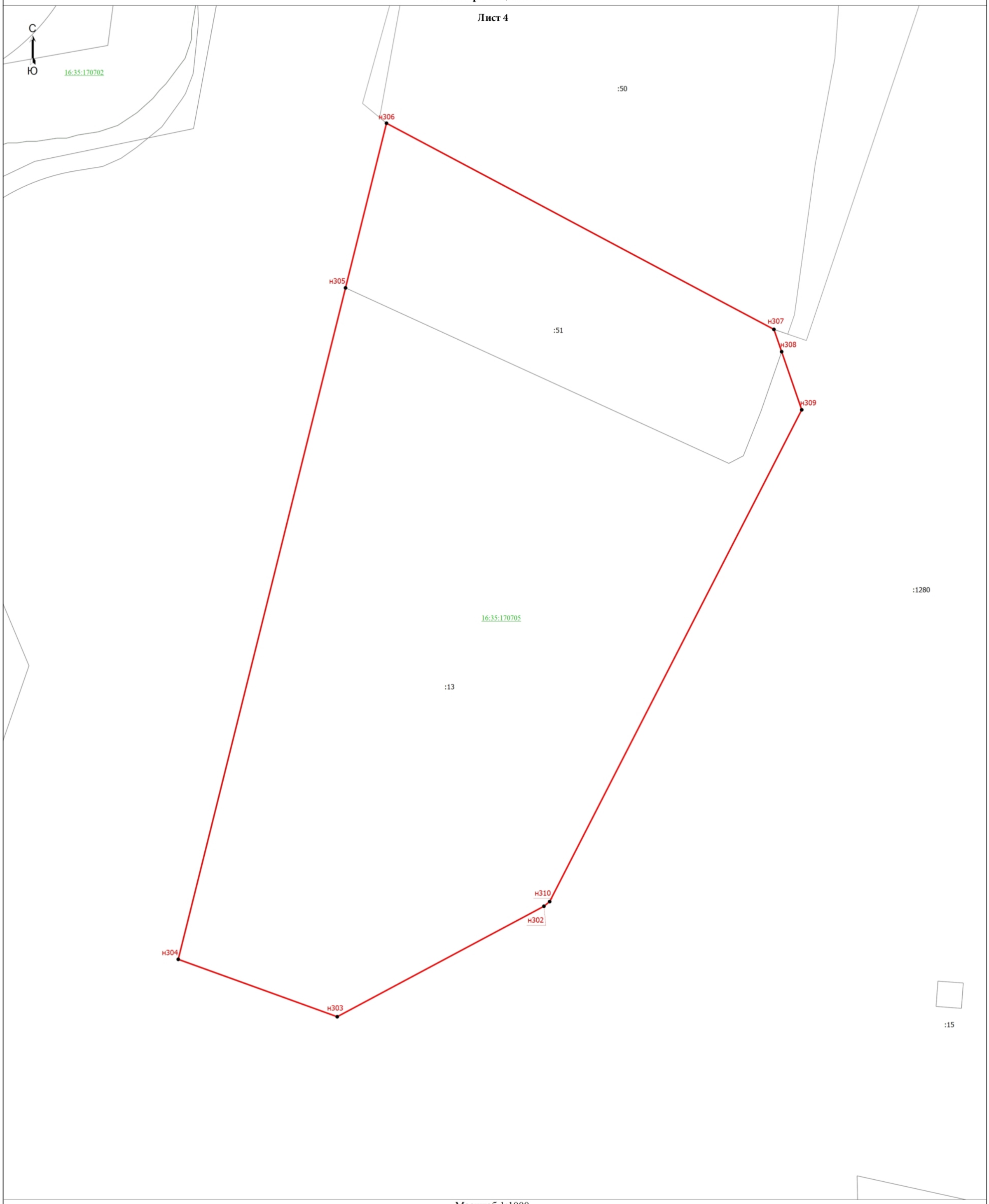

Масштаб 1:1000

Условные обозначения

- Граница территориальной зоны - Зона размещения кладбищ
- н1 - Обозначение новой характерной точки
- :4 - Кадастровый номер земельного участка
- Граница земельного участка
- Граница кадастрового квартала
- 16:35:170702 - Номер кадастрового квартала

Подпись _____

Дата "01" сентября 2020 г.

Место для оттиска печати (при наличии) лица, составившего описание местоположения границ объекта

Раздел 4

План границ объекта

Лист 5

Масштаб 1:800

Условные обозначения

- Граница территориальной зоны - Зона размещения кладбищ
- н1 - Обозначение новой характерной точки
- :4 - Кадастровый номер земельного участка
- Граница населенного пункта
- Граница земельного участка
- Граница кадастрового квартала
- 16:35:170709 - Номер кадастрового квартала
- д. Сабай - Наименование населенного пункта

Подпись _____

Дата "__01__" __сентября__ __2020__ г.

Место для оттиска печати (при наличии) лица, составившего описание местоположения границ объекта

Текстовое описание местоположения границ населенных пунктов, территориальных зон, особо охраняемых природных территорий, зон с особыми условиями использования территорий

Прохождение границы		Описание прохождения границы
от точки	до точки	
1	2	3
н228	н234	По границе древесной растительности
н234	н235	По границе земельного участка с кадастровым номером 16:35:170501:40
н235	н236	По границе земельного участка с кадастровым номером 16:35:170501:40
н236	н228	По границе древесной растительности
н237	н249	По границе древесной растительности
н249	н237	По границе земельного участка с кадастровым номером 16:35:170301:118
н257	н261	По границе земельного участка с кадастровым номером 16:35:170101:273
н261	н257	По границе древесной растительности
н270	н280	По границе древесной растительности
н280	н281	Паралельно грунтовой дороге
н281	н286	По границе земельного участка с кадастровым номером 16:35:170806:15
н286	н270	По границе древесной растительности
н302	н305	По границе древесной растительности
н305	н308	По границе земельного участка с кадастровым номером 16:35:170705:51
н308	н302	По границе земельного участка с кадастровым номером 16:35:170705:13

СОВЕТ САБИНСКОГО
МУНИЦИПАЛЬНОГО РАЙОНА
РЕСПУБЛИКИ ТАТАРСТАН
422060, Республика Татарстан, Сабинский район,
п.г.т. Богатые Сабы, ул. Г.Закирова, 52

ТАТАРСТАН РЕСПУБЛИКАСЫ
САБА МУНИЦИПАЛЬ
РАЙОН СОВЕТЫ
422060, Татарстан Республикасы, Саба районы,
Байлар Сабасы ш.т.п., Г.Закиров урамы, 52 йорт

тел. (84362) 2-31-33, 2-31-44, факс (84362) 2-31-74, e-mail: saba@tatar.ru, www.saby.tatarstan.ru

№ 373 от 21.08.2020

на № _____ от _____

РЕШЕНИЕ

Об утверждении Правил землепользования и застройки муниципального образования «Тимершикское сельское поселение Сабинского муниципального района Республики Татарстан»

В целях исполнения действующего законодательства в области градостроительной деятельности, в соответствии со статьей 32 Градостроительного кодекса Российской Федерации, частью 4 статьи 14 Федерального закона от 6 октября 2003 года №131-ФЗ «Об общих принципах организации местного самоуправления в Российской Федерации», частью 5 статьи 15 Закона Республики Татарстан от 28.07.2004 года №45-ЗРТ «О местном самоуправлении в Республике Татарстан», статьей 19 Устава Сабинского муниципального района Республики Татарстан, Положением о публичных слушаниях в Сабинском муниципальном районе, утвержденное решением Совета Сабинского муниципального района Республики Татарстан от 21.11.2006 года №94, учитывая, что полномочия органов местного самоуправлений сельских поселений являются вопросами местного значения муниципальных районов и решаются на территориях сельских поселений органами местного самоуправления муниципального района, и по итогам проведенных публичных слушаний, а также рассмотрев протест Прокуратуры Сабинского района, Совет Сабинского муниципального района Республики Татарстан РЕШИЛ:

1. Утвердить Правила землепользования и застройки муниципального образования «Тимершикское сельское поселение Сабинского муниципального района Республики Татарстан» (прилагается).

2. Признать утратившим силу решение Совета Сабинского муниципального района от 24.10.2018 года №262 «Об утверждении Правил землепользования и застройки муниципального образования «Тимершикское сельское поселение Сабинского муниципального района Республики Татарстан».

3. Опубликовать настоящее решение на официальном портале правовой информации Республики Татарстан в информационно-телекоммуникационной сети «Интернет» по адресу: http://pravo.tatarstan.ru и официальном сайте Сабинского муниципального района Республики Татарстан в сети «Интернет» по адресу http://saby.tatarstan.ru.

Глава Сабинского
муниципального района Р.Н. Минниханов

Правила землепользования и застройки Тимершикского сельского поселения Сабинского муниципального района Республики Татарстан

Карта градостроительного зонирования.Территориальные зоны. М 1:10000

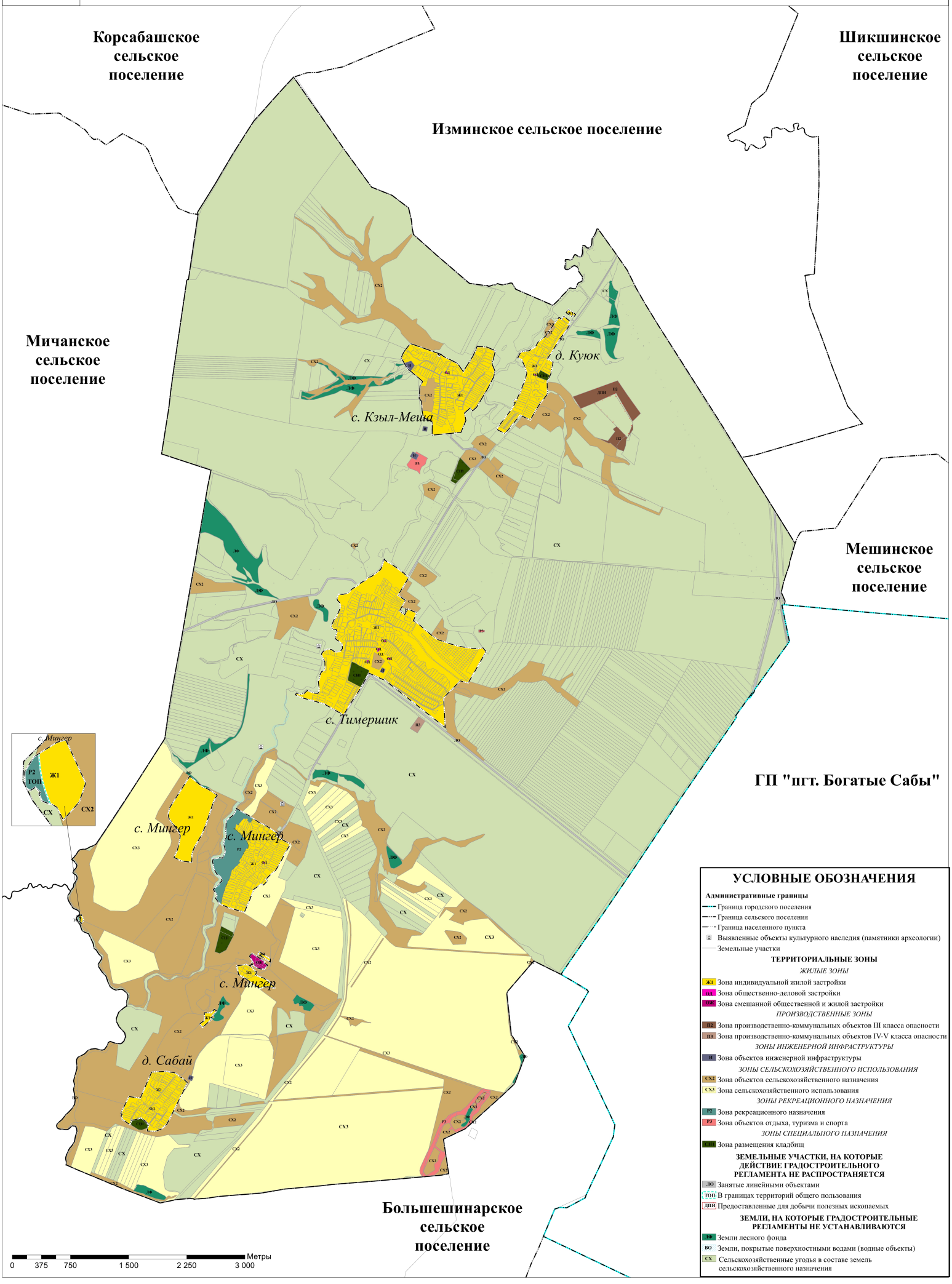

УСЛОВНЫЕ ОБОЗНАЧЕНИЯ

Административные границы

- Граница городского поселения
- Граница сельского поселения
- Граница населенного пункта
- Выявленные объекты культурного наследия (памятники археологии)
- Земельные участки

ТЕРРИТОРИАЛЬНЫЕ ЗОНЫ

ЖИЛЫЕ ЗОНЫ

- Ж1 Зона индивидуальной жилой застройки
- ОД Зона общественно-деловой застройки
- ОЖ Зона смешанной общественной и жилой застройки

ПРОИЗВОДСТВЕННЫЕ ЗОНЫ

- П2 Зона производственно-коммунальных объектов III класса опасности
- П3 Зона производственно-коммунальных объектов IV-V класса опасности

ЗОНЫ ИНЖЕНЕРНОЙ ИНФРАСТРУКТУРЫ

- И Зона объектов инженерной инфраструктуры

ЗОНЫ СЕЛЬСКОХОЗЯЙСТВЕННОГО ИСПОЛЬЗОВАНИЯ

- СХ2 Зона объектов сельскохозяйственного назначения
- СХ3 Зона сельскохозяйственного использования

ЗОНЫ РЕКРЕАЦИОННОГО НАЗНАЧЕНИЯ

- Р2 Зона рекреационного назначения
- Р3 Зона объектов отдыха, туризма и спорта

ЗОНЫ СПЕЦИАЛЬНОГО НАЗНАЧЕНИЯ

- СН1 Зона размещения кладбищ

ЗЕМЕЛЬНЫЕ УЧАСТКИ, НА КОТОРЫЕ ДЕЙСТВИЕ ГРАДОСТРОИТЕЛЬНОГО РЕГЛАМЕНТА НЕ РАСПРОСТРАНЯЕТСЯ

- ЛО Занятые линейными объектами
- ТОП В границах территорий общего пользования
- ДНИ Предоставленные для добычи полезных ископаемых

ЗЕМЛИ, НА КОТОРЫЕ ГРАДОСТРОИТЕЛЬНЫЕ РЕГЛАМЕНТЫ НЕ УСТАНАВЛИВАЮТСЯ

- ЛФ Земли лесного фонда
- ВО Земли, покрытые поверхностными водами (водные объекты)
- СХ Сельскохозяйственные угодья в составе земель сельскохозяйственного назначения

Заключение

№ 6-20 от 15.09.2020 г.

Согласно п.4 ст. 30 Градостроительного кодекса РФ границы территориальных зон должны отвечать требованию принадлежности каждого земельного участка только к одной территориальной зоне, за исключением земельного участка, границы которого в соответствии с земельным законодательством могут пересекать границы территориальных зон.

При проведении работ по определению местоположений границ территориальных зон Тимершикского сельского поселения Сабинского муниципального района Республики Татарстан выявлено следующее:

- границы территориальной зоны индивидуальной жилой застройки (Ж1) пересекают границы земельных участков с кадастровыми номерами: 16:35:170702:16, 16:35:170702:17, 16:35:170703:21, 16:35:170705:20, 16:35:170705:29, 16:35:170705:33, 16:35:000000:1280, 16:35:170706:7, 16:35:170706:8, 16:35:170709:22, 16:35:170601:37, 16:35:170901:123, 16:35:000000:980, 16:35:170201:164, 16:35:000000:1299, 16:35:170604:215, 16:35:170401:25, 16:35:170401:26, 16:35:170401:160, 16:35:170401:183, 16:35:170601:16, 16:35:000000:159, 16:35:170806:4, 16:35:170601:25, 16:35:170804:9, 16:35:000000:295, 16:35:170602:21, 16:35:170901:89;

- территориальная зона индивидуальной жилой застройки (Ж1) включает контуры многоконтурных земельных участков (единое землепользование) с кадастровыми номерами: 16:35:000000:72, 16:35:000000:92, 16:35:000000:113, 16:35:000000:162, 16:35:000000:270, 16:35:000000:304, контуры которых также расположены и за границами территориальной зоны;

- границы территориальной зоны смешанной жилой и общественной застройки (ОЖ) пересекают границы земельного участка с кадастровым номером 16:35:000000:1280;

- границы многофункциональной общественно-деловой территориальной зоны (ОД) пересекают границы земельных участков с кадастровыми номерами: 16:35:170501:44, 16:35:170201:164, 16:35:170401:25, 16:35:170401:26;

- территориальная зона производственных и складских объектов III класса опасности (П2) включает контуры многоконтурного земельного участка (единое землепользование) с кадастровым номером 16:35:000000:261, контуры которого также расположены и за границами территориальной зоны;

- границы территориальной зоны инженерной инфраструктуры (И) пересекают границы земельных участков с кадастровыми номерами: 16:35:170707:13, 16:35:170707:15, 16:35:170806:8, 16:35:000000:980, 16:35:170806:4;

- территориальная зона инженерной инфраструктуры (И) включает контуры многоконтурного земельного участка (единое землепользование) с кадастровым номером 16:35:000000:270, контуры которого также расположены и за границами территориальной зоны;

- границы территориальной зоны объектов сельскохозяйственного назначения (СХ2) пересекают границы земельных участков с кадастровыми номерами: 16:35:000000:976, 16:35:170701:29, 16:35:170702:16, 16:35:170702:17, 16:35:170703:21, 16:35:170703:34, 16:35:170705:20, 16:35:170705:27, 16:35:170705:29, 16:35:170705:34, 16:35:170705:51, 16:35:000000:1221, 16:35:000000:1280, 16:35:170704:36, 16:35:170704:37, 16:35:000000:1219, 16:35:170706:4, 16:35:170706:7, 16:35:170708:22, 16:35:170708:24, 16:35:170708:25, 16:35:170708:26, 16:35:170708:27, 16:35:170708:28, 16:35:170708:29, 16:35:000000:1300, 16:35:000000:1301, 16:35:000000:1302, 16:35:000000:1303, 16:35:170707:7, 16:35:170707:13, 16:35:170707:15, 16:35:170709:7, 16:35:170709:9, 16:35:170709:12, 16:35:170709:22, 16:35:000000:957, 16:35:000000:1229, 16:35:170602:70, 16:35:170602:71, 16:35:170602:73, 16:35:000000:1248, 16:35:170601:48, 16:35:170601:49, 16:35:170601:50, 16:35:170606:1, 16:35:000000:1251,

16:35:170802:13, 16:35:170802:27, 16:35:170806:20, 16:35:170807:38, 16:35:170807:40, 16:35:170901:101, 16:35:170901:116, 16:35:000000:1226, 16:35:000000:1227, 16:35:170301:1, 16:35:170301:2, 16:35:170301:111, 16:35:170301:119, 16:35:000000:1299, 16:35:170604:31, 16:35:170604:32, 16:35:170604:33, 16:35:170604:34, 16:35:170604:36, 16:35:170604:38, 16:35:170604:39, 16:35:170604:40, 16:35:170604:43, 16:35:170604:44, 16:35:170604:45, 16:35:170604:48, 16:35:170604:49, 16:35:170604:50, 16:35:170604:51, 16:35:170604:52, 16:35:170604:53, 16:35:170604:54, 16:35:170604:55, 16:35:170604:56, 16:35:170604:57, 16:35:170604:58, 16:35:170604:59, 16:35:170604:60, 16:35:170604:61, 16:35:170604:62, 16:35:170604:63, 16:35:170604:64, 16:35:170604:65, 16:35:170604:66, 16:35:170604:67, 16:35:170604:68, 16:35:170604:70, 16:35:170604:71, 16:35:170604:72, 16:35:170604:73, 16:35:170604:74, 16:35:170604:75, 16:35:170604:76, 16:35:170604:77, 16:35:170604:81, 16:35:170604:82, 16:35:170604:83, 16:35:170604:153, 16:35:170604:166, 16:35:000000:926, 16:35:170401:160, 16:35:170401:164, 16:35:170401:165, 16:35:170401:376, а также границы с. Куюк Тимершикского сельского поселения Сабинского муниципального района;

- территориальная зона объектов сельскохозяйственного назначения (СХ2) включает контуры многоконтурных земельных участков (единое землепользование) с кадастровыми номерами 16:35:000000:92, 16:35:000000:113, 16:35:000000:114, 16:35:000000:150, 16:35:000000:158, 16:35:000000:162, 16:35:000000:169, 16:35:000000:181, 16:35:000000:261, 16:35:000000:270, 16:35:000000:304, 16:35:000000:315, контуры которых также расположены и за границами территориальной зоны;

- границы территориальной зоны сельскохозяйственного использования (СХ3) пересекают границы земельных участков с кадастровыми номерами: 16:35:170701:15, 16:35:170701:16, 16:35:170701:17, 16:35:170701:28, 16:35:170701:29, 16:35:170702:16, 16:35:170702:23, 16:35:170702:26, 16:35:170703:9, 16:35:170703:12, 16:35:170703:34, 16:35:170704:27,

16:35:170704:28, 16:35:170704:38, 16:35:170708:22, 16:35:170708:23, 16:35:170708:25, 16:35:170708:26, 16:35:000000:1238, 16:35:000000:1250, 16:35:000000:1303, 16:35:170707:7, 16:35:170707:10, 16:35:170707:14, 16:35:170709:22, 16:35:170709:23, 16:35:170709:24, 16:35:000000:1251, 16:35:000000:1226, 16:35:000000:1299, 16:35:170703:5;

- территориальная зона сельскохозяйственного использования (СХ3) включает контуры многоконтурных земельных участков (единое землепользование) с кадастровыми номерами 16:35:000000:181, 16:35:000000:270, 16:35:000000:304, контуры которых также расположены и за границами территориальной зоны;

- границы территориальной зоны рекреационного назначения (Р2) пересекают границы земельных участков с кадастровыми номерами: 16:35:170702:17, 16:35:170702:18, 16:35:170702:20, 16:35:000000:1280, 16:35:000000:1229, 16:35:000000:1226, 16:35:000000:1227, 16:35:170201:64, а также границы населенного пункта с. Мингер Тимершикского сельского поселения Сабинского муниципального района;

- границы территориальной зоны объектов отдыха, туризма и спорта (Р3) пересекают границы земельных участков с кадастровыми номерами: 16:35:000000:976, 16:35:170708:25, 16:35:170708:28, 16:35:000000:1303, 16:35:000000:957, 16:35:170806:8, 16:35:000000:1299;

- границы территориальной зоны размещения кладбищ (СН1) пересекают границы земельных участков с кадастровыми номерами: 16:35:000000:1280, 16:35:170806:15, 16:35:170806:20,

- территориальная зона размещения кладбищ (СН1) включает контуры многоконтурного земельного участка (единое землепользование) с кадастровым номером 16:35:000000:270, контуры которого также расположены и за границами территориальной зоны.

В соответствии с п. 6 ч. 2 ст. 34 Федерального Закона от 13.07.2015 №218-ФЗ «О государственной регистрации недвижимости» сформировать границы указанных территориальных зон Тимершикского сельского

поселения без наложения с границами вышеуказанных земельных участков не представляется возможным. В отношении земельных участков выявлены реестровые ошибки и в Исполнительный комитет Тимершикского сельского поселения Сабинского муниципального района Республики Татарстан направлено письмо о необходимости уведомить правообладателей.

На основании сведений органов местного самоуправления Тимершикского сельского поселения устранение вышеуказанных реестровых ошибок не представляется возможным.

Исходя из вышеизложенного, считаю возможным внесение сведений об указанных территориальных зонах Тимершикского сельского поселения Сабинского муниципального района Республики Татарстан в Единый государственный реестр недвижимости.

15.09.2020

Дата М.П. Подпись

КАДАСТРОВЫЙ ИНЖЕНЕР
НОМЕР КВАЛИФ АТТЕСТАТА 16-14-705
ГАТИН
РОБЕРТ
РАШИТОВИЧ
СНИЛС 150-728-446 58