

БОГАТЫЕ САБЫ

УТРЕННИЙ ВЛАЖНЫЙ ВОЗДУХ

тьюторы Наринэ Тютчева
Антон Петухов

участники Настя | Саша | Паша | Саша | Эдуард | Ильдар



- ШКОЛЫ
- ДЕТСКИЕ САДЫ
- ДОМ КУЛЬТУРЫ
- ДОМ ТВОРЧЕСТВА
- СТРАТЕГИЯ РАСШИРЕНИЯ ПРОИЗВОДСТВА
- РАЗВИТАЯ ПРОМЫШЛЕННОСТЬ
- РАЗВИТИЕ СПОРТА



ПРИРОСТ НАСЕЛЕНИЯ

1959r.	1970r.	1979r.	1989r.	2002r.	2010r.
2915	3477	4537	5608	7196	7359

- объект культурного назначения
- объект административного назначения
- объект культурного назначения
- объект спортивного назначения
- объект промышленного назначения

ФУНКЦИОНАЛЬНОЕ ЗОНИРОВАНИЕ ПОСЕЛКА



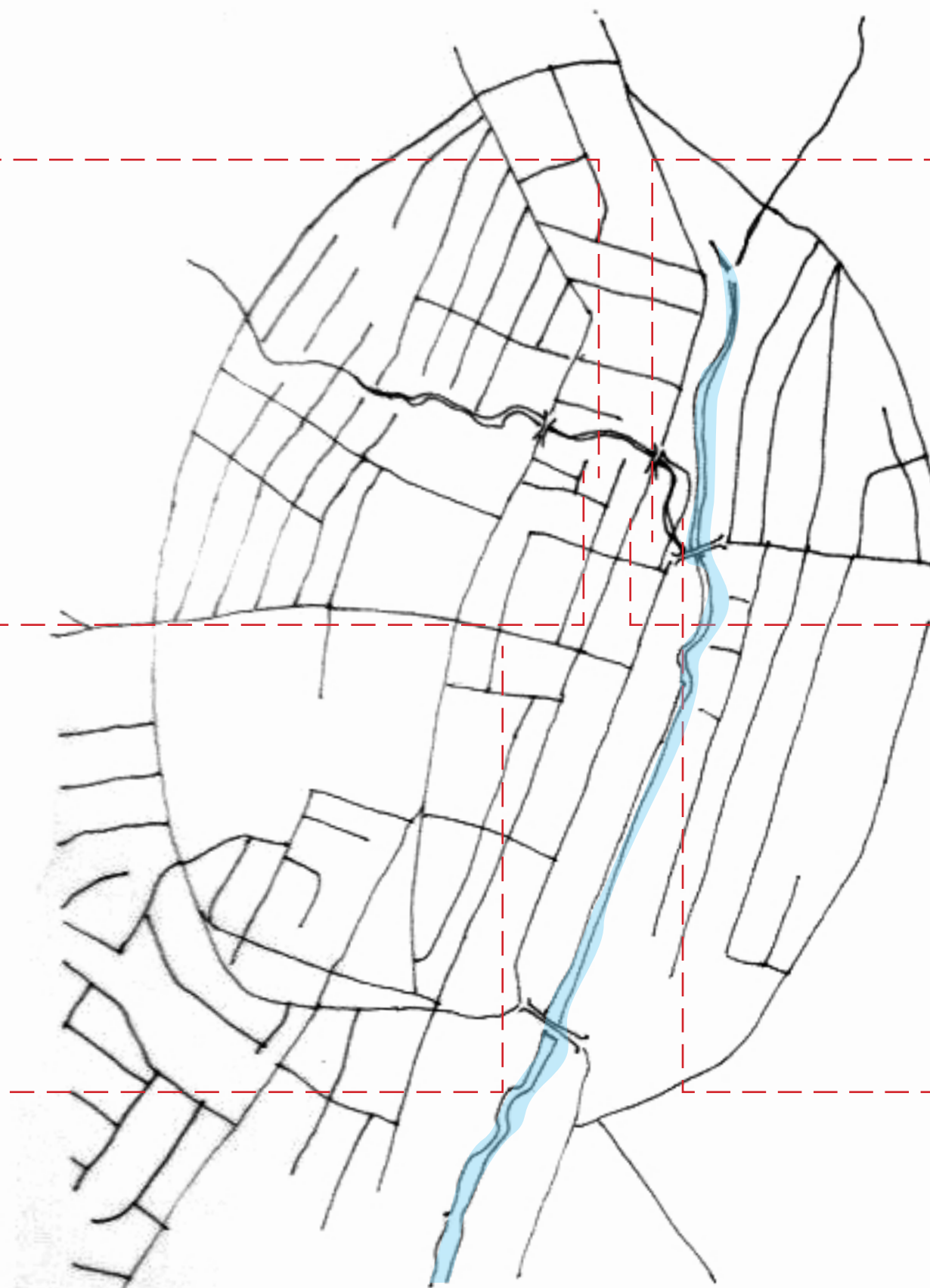
ЗАБОРЫ



ПРОПОРЦИИ
УЛИЦЫ



ГРАНИЦЫ





ГРАНИЦЫ

ЗАБОРЫ

НЕДОСТУПНОСТЬ



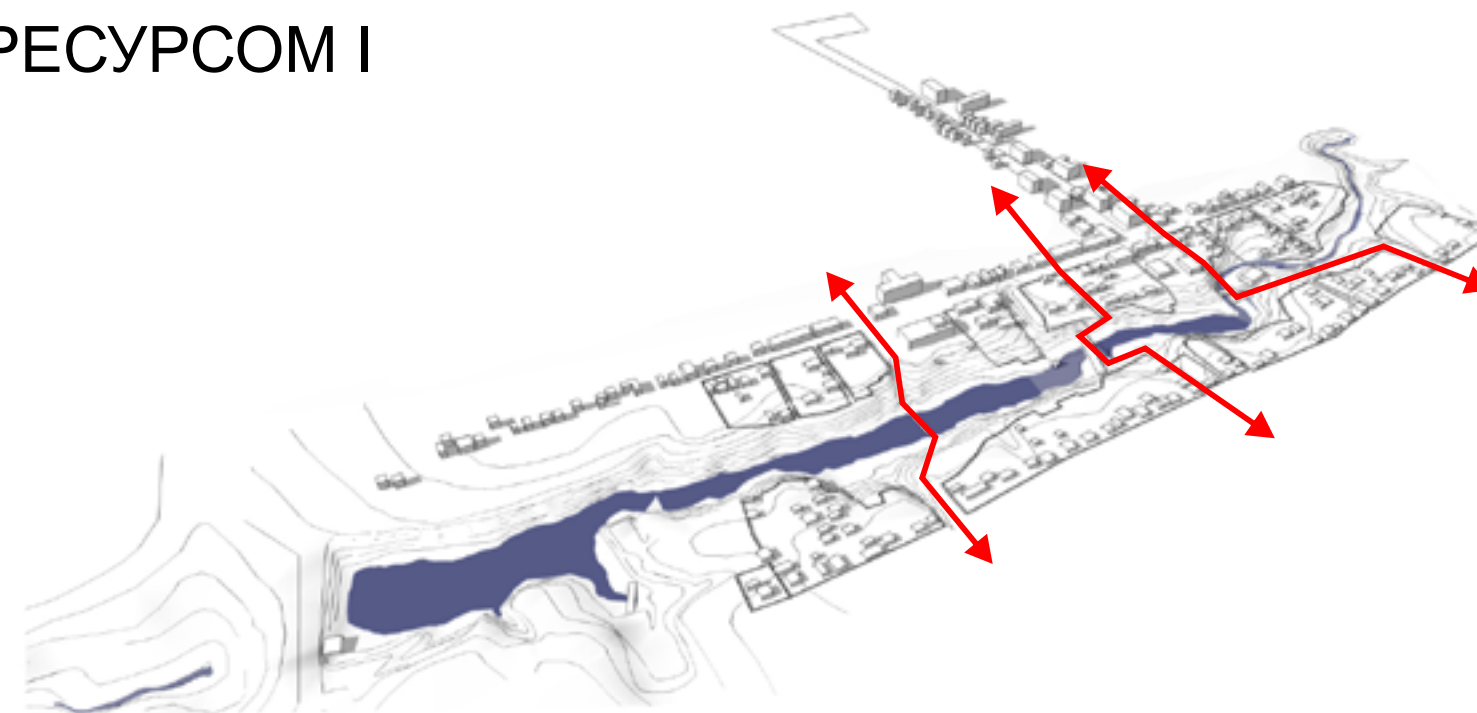
І РЕКА-ДОЛЖНА БЫТЬ ЖИЗНЕОБРАЗУЮЩИМ РЕСУРСОМ І

ОБЩЕСТВЕННАЯ ЖИЗНЬ НЕ ПРОЯВЛЕНА

РЕКА РАЗДЕЛЯЕТ ПОСЕЛОК НА ДВЕ ЧАСТИ

ПОСЕЛОК НЕ ИМЕЕТ ЗЕЛЕННОГО КАРКАСА

РЕКА ЯВЛЯЕТСЯ ПРЕГРАДОЙ



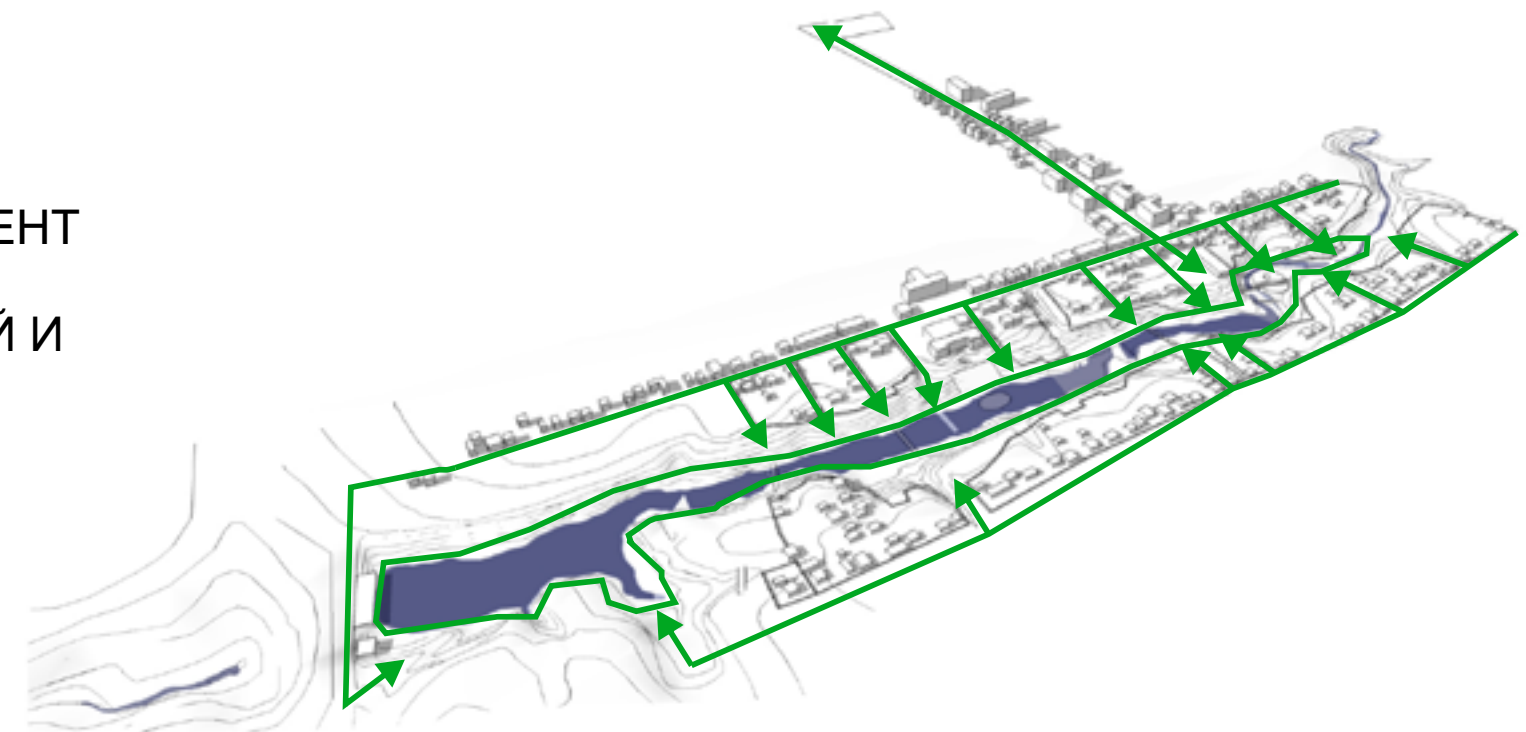
I РЕКА-ЖИЗНЕОБРАЗУЮЩИЙ РЕСУРС I

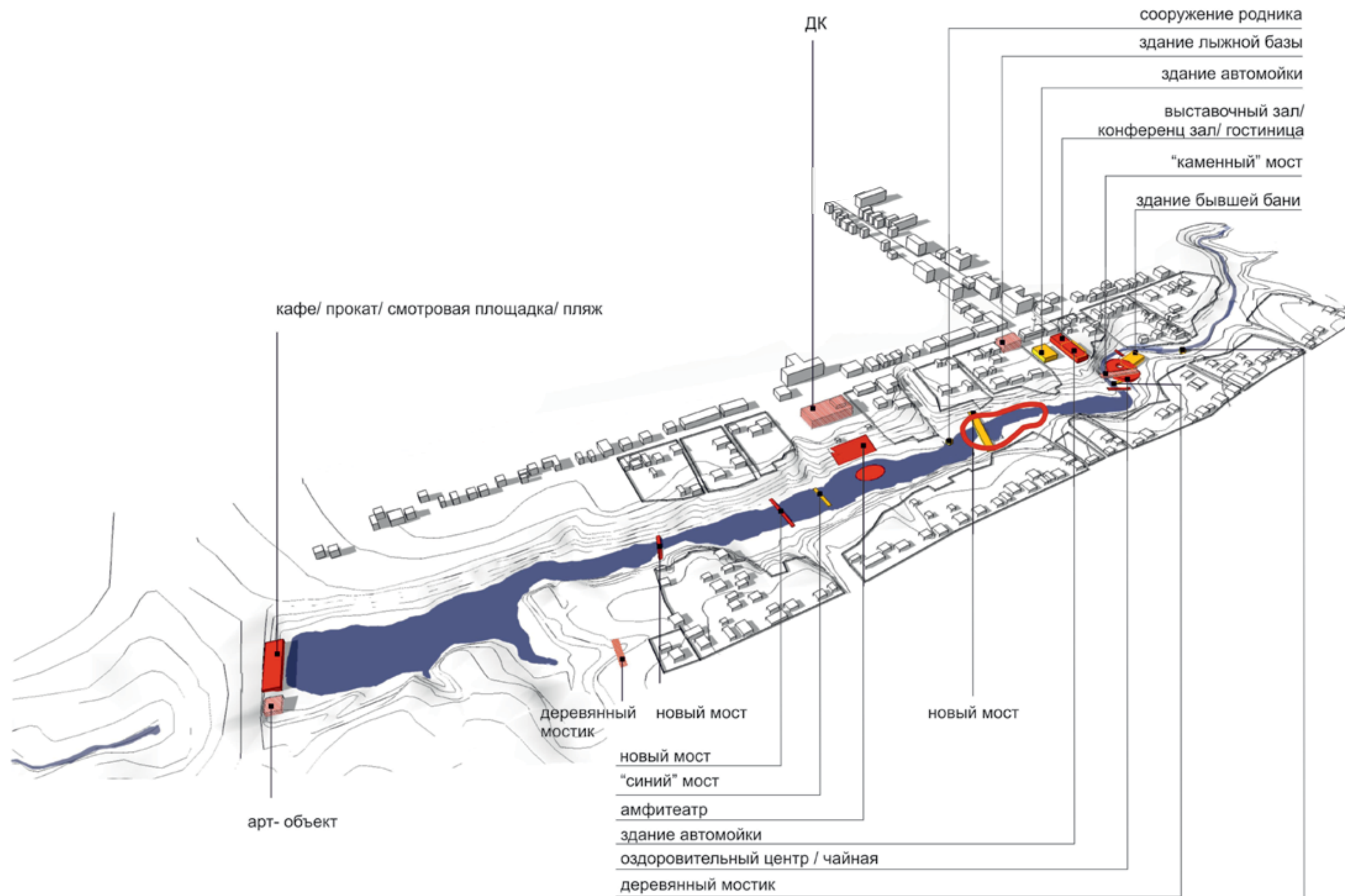
РЕКА- ЭТО ОБЪЕДИНЯЮЩИЙ ГРАДОСТРОИТЕЛЬНЫЙ ЭЛЕМЕНТ

ПОЙМА РЕКИ- ЭТО ЦЕННЫЙ ЭКОЛОГИЧЕСКИЙ, КУЛЬТУРНЫЙ И ЭСТЕТИЧЕСКИЙ РЕСУРС

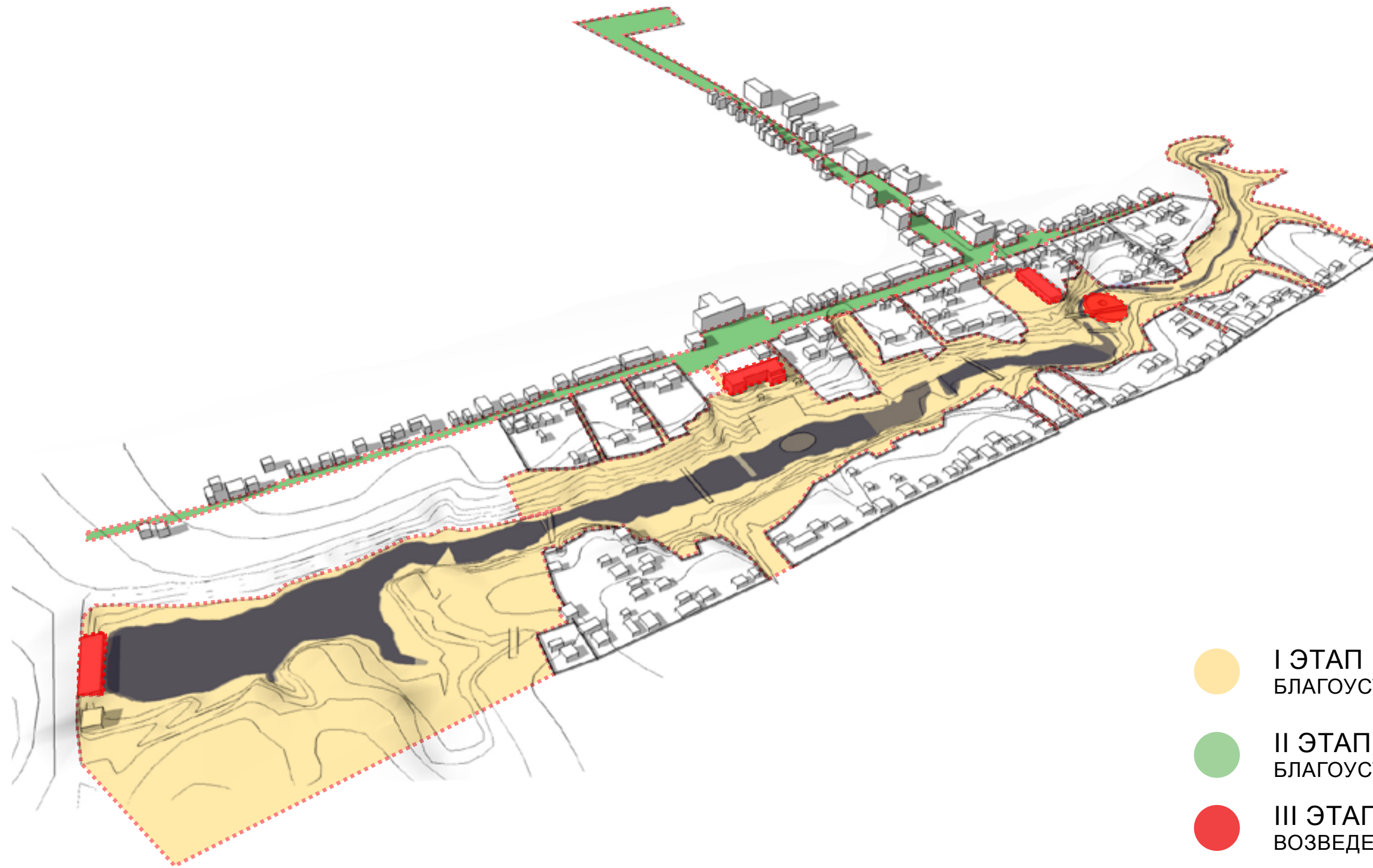
ПОЙМА РЕКИ- ЭТО ЯДРО ЗЕЛЕННОГО КАРКАСА ПОСЕЛКА

РЕКА- ЭТО ЦЕНТР ОБЩЕСТВЕННОЙ ЖИЗНИ



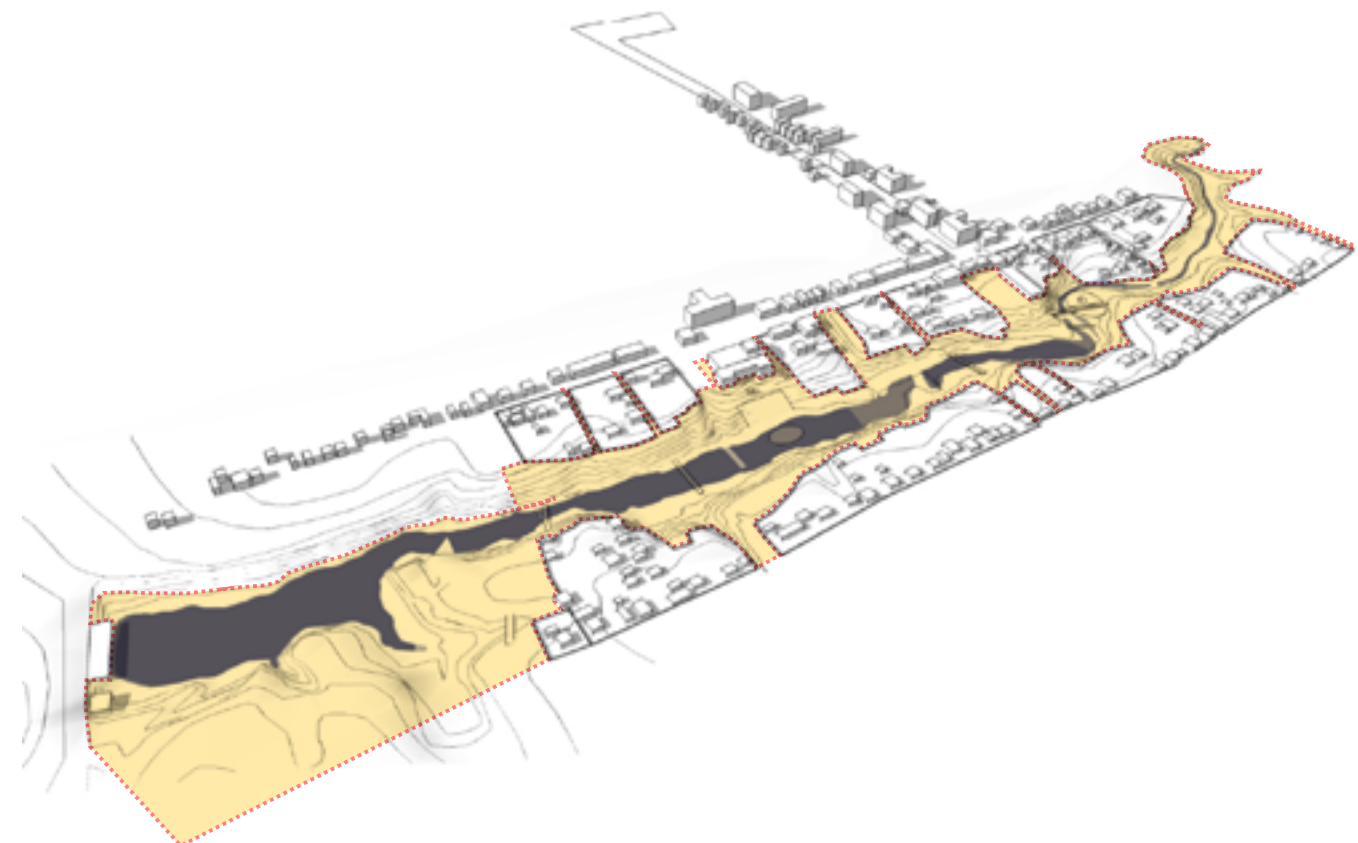


ПЛАН СТОИТЕЛЬНЫХ МЕРОПРИЯТИЙ




- I ЭТАП
БЛАГОУСТРОЙСТВО ПОЙМЫ Р. САБИНКА
- II ЭТАП
БЛАГОУСТРОЙСТВО ПЕШЕХОДНОЙ УЛИЦЫ
- III ЭТАП
ВОЗВЕДЕНИЕ НОВЫХ ОБЪЕКТОВ





І ЭТАП



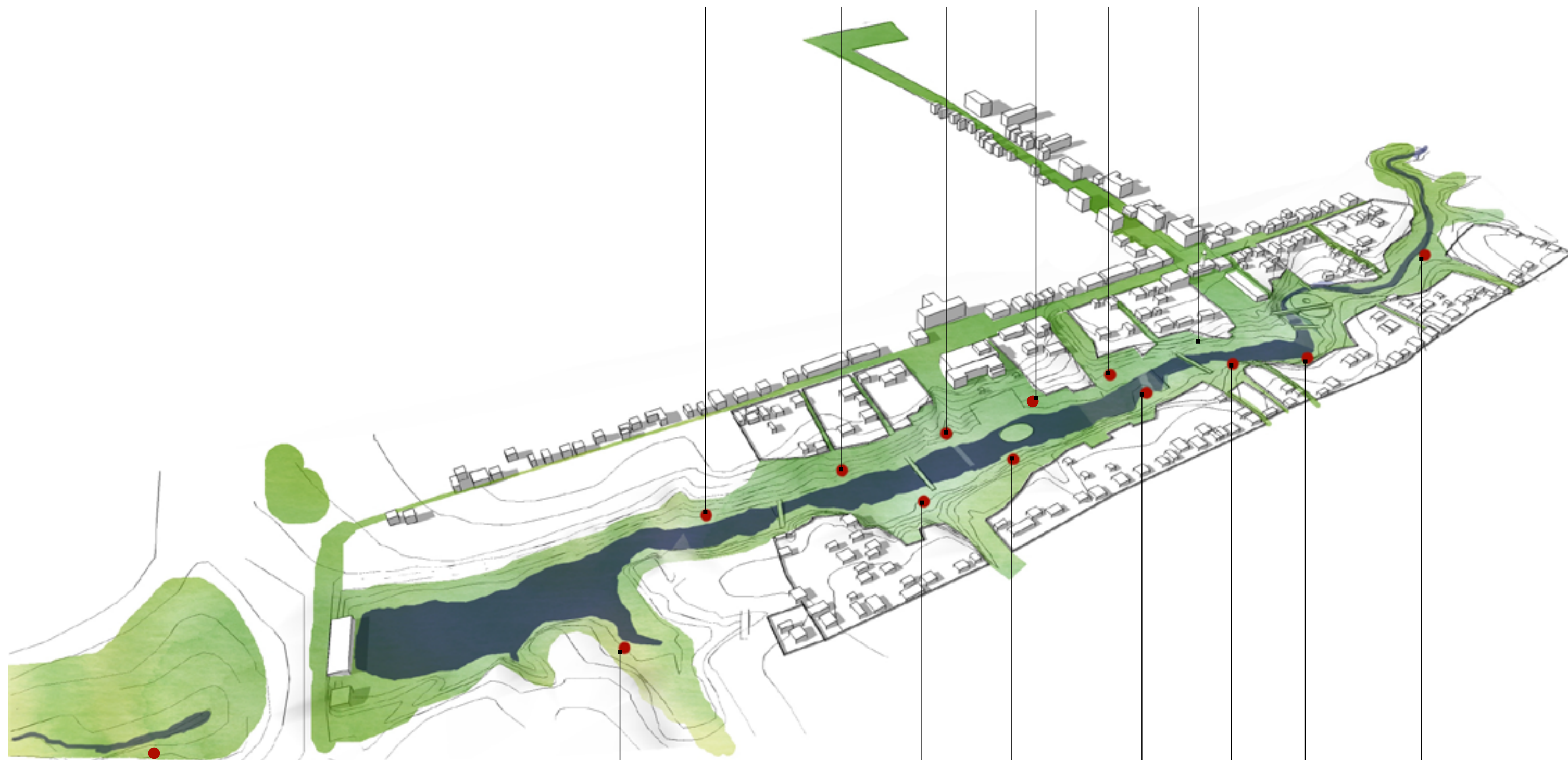
Пеле

Тансылу

Чоғендер

Хамайда

Келтер



Оркыя

Оме елгасы

Аппас

Пеле

Егор

Бака

Кали

Бадеркай

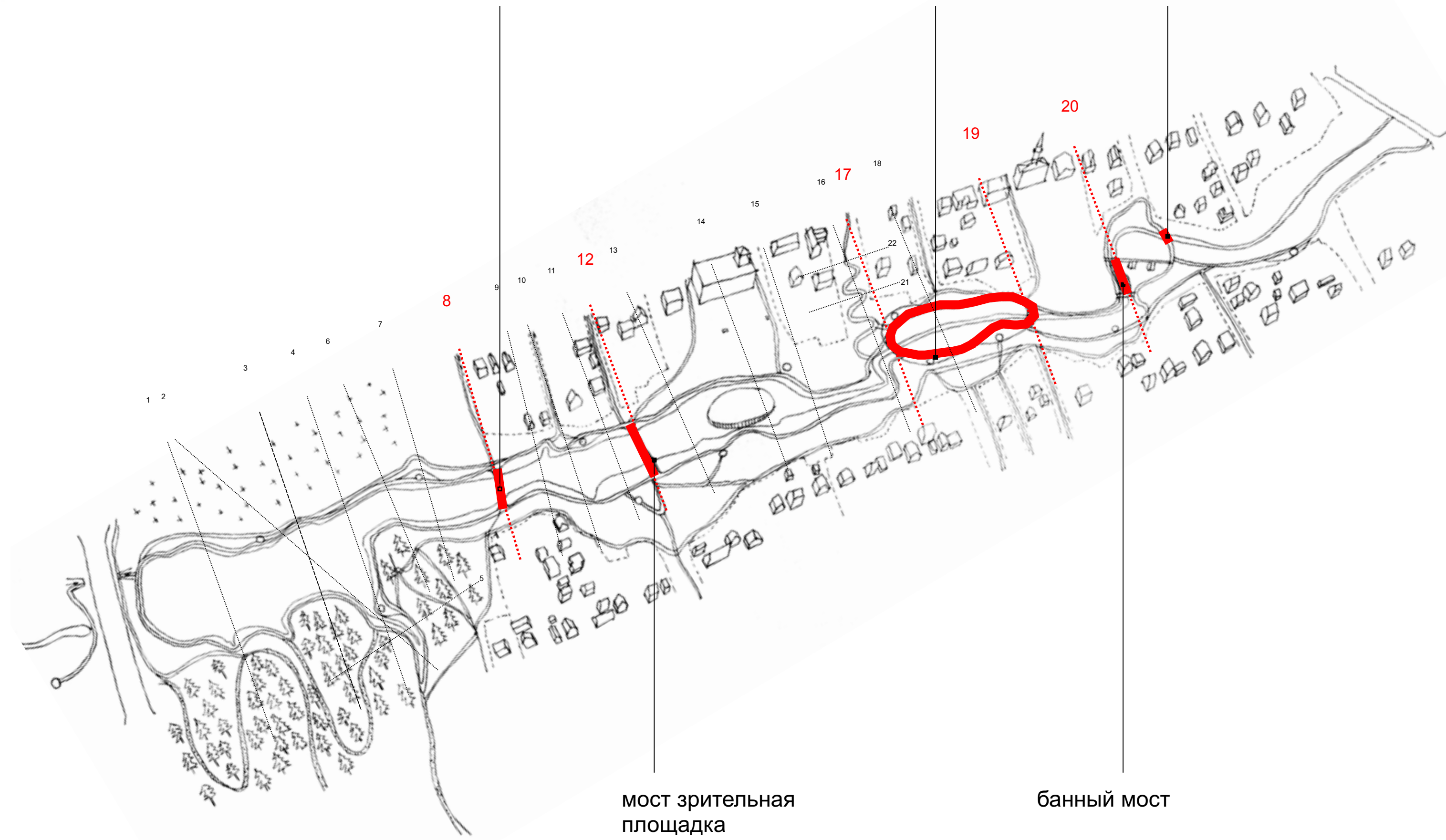



СХЕМА РАСПОЛОЖЕНИЯ РОДНИКОВ

мост созерцания

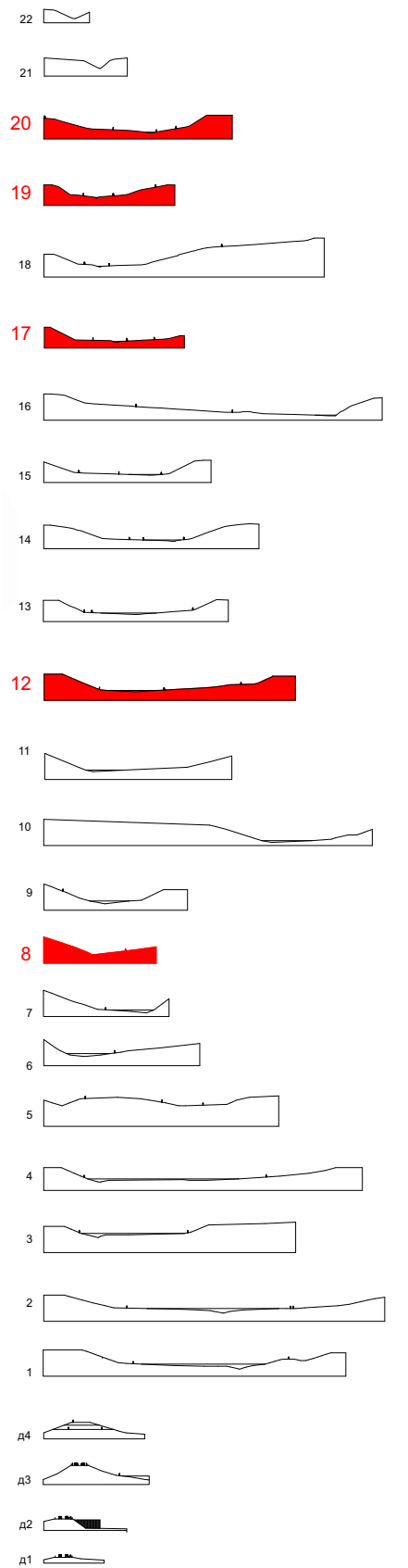
мост пруд

мост Бадеркай







мост зрительная
площадка

банный мост



МОСТЫ-СОБЫТИЯ







-  преимущественно для молодежи
-  преимущественно для детей
-  преимущественно для взрослых





-  созерцание
-  кафе
-  пляж
-  катамаран
-  морожение
-  очаг
-  качели
-  скворечники
-  детская площадка
-  дом бобра
-  санки/ тюбинги
-  детский пляж
-  морожение

ФУНКЦИОНАЛЬНОЕ ЗОНИРОВАНИЕ



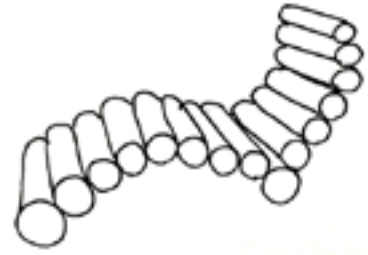
-  преимущественно для молодежи
-  преимущественно для детей
-  преимущественно для взрослых



-  основной маршрут пешеходов
-  основной маршрут спортсменов

ОСНОВНЫЕ МАРШРУТЫ


шезлонг



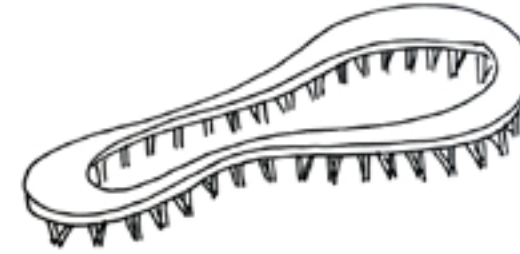
шезлонг



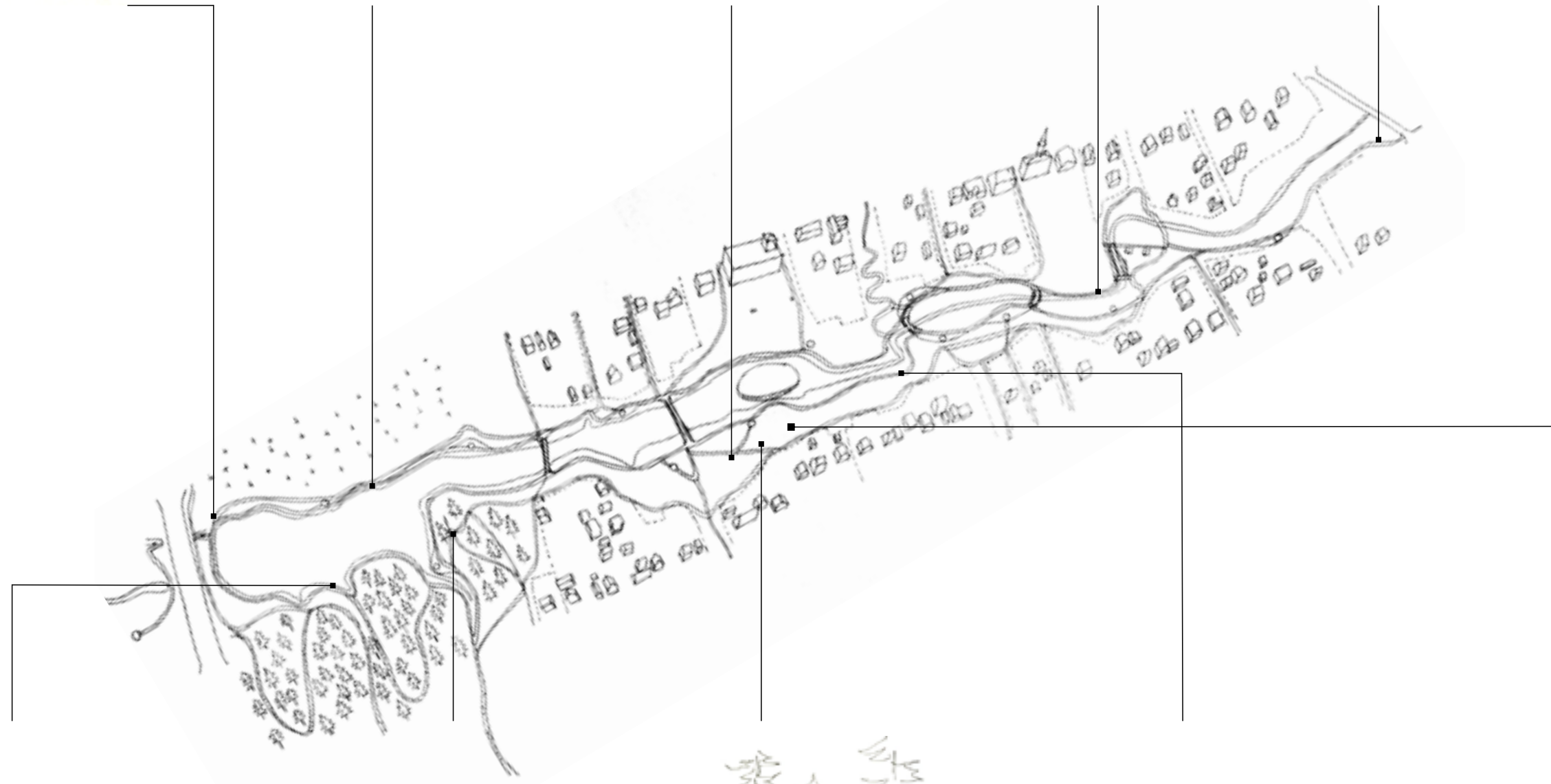
детская лазалка



лавочка



ограждение



лавочка



очаг




детская площадка



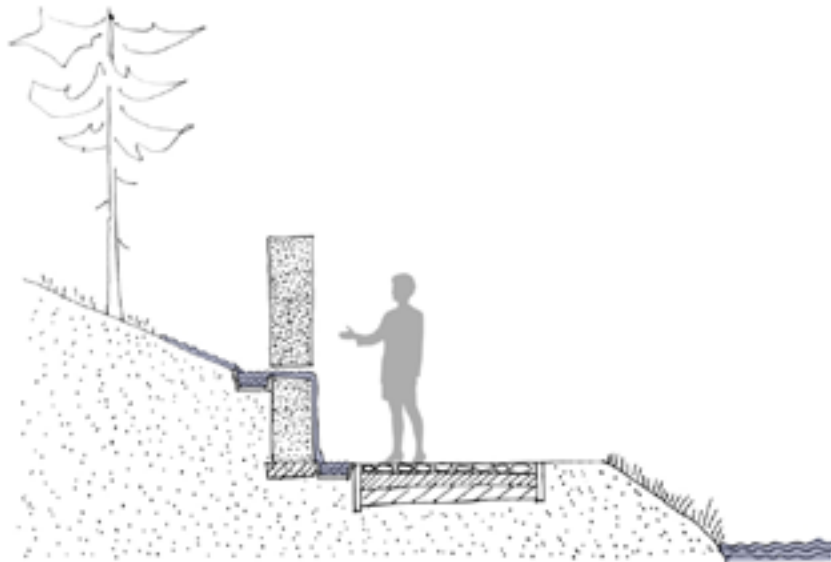
качели




ЭЛЕМЕНТЫ БЛАГОУСТРОЙСТВА




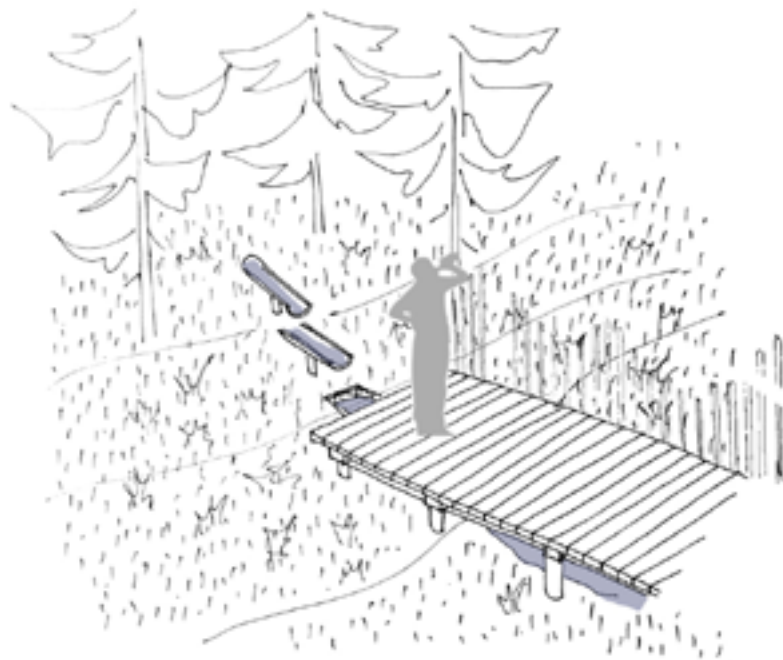
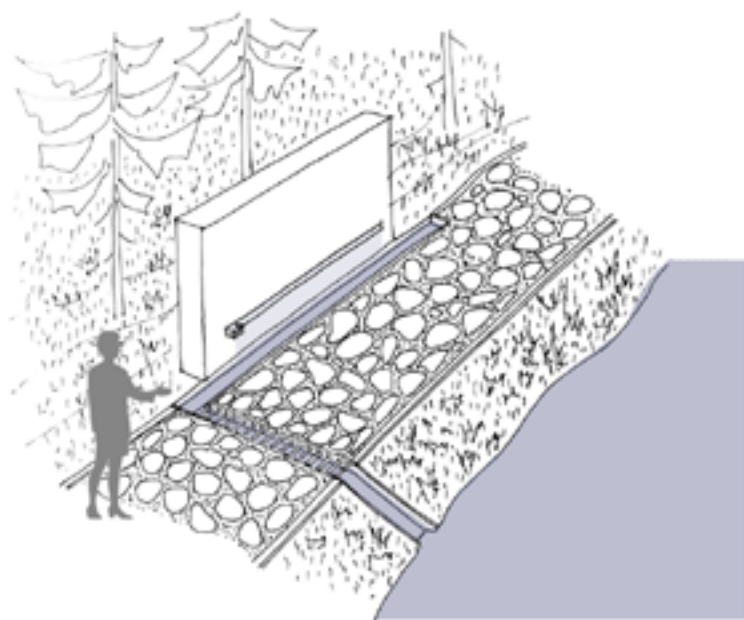
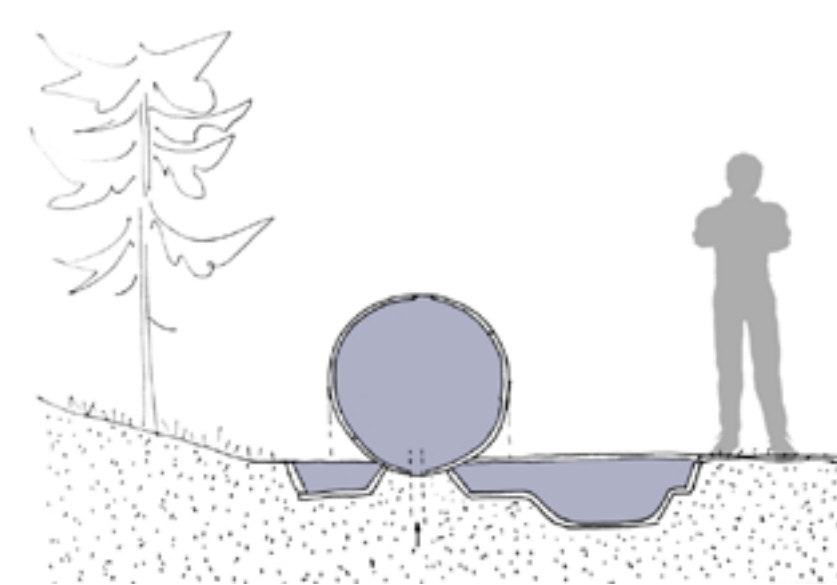
стеночный

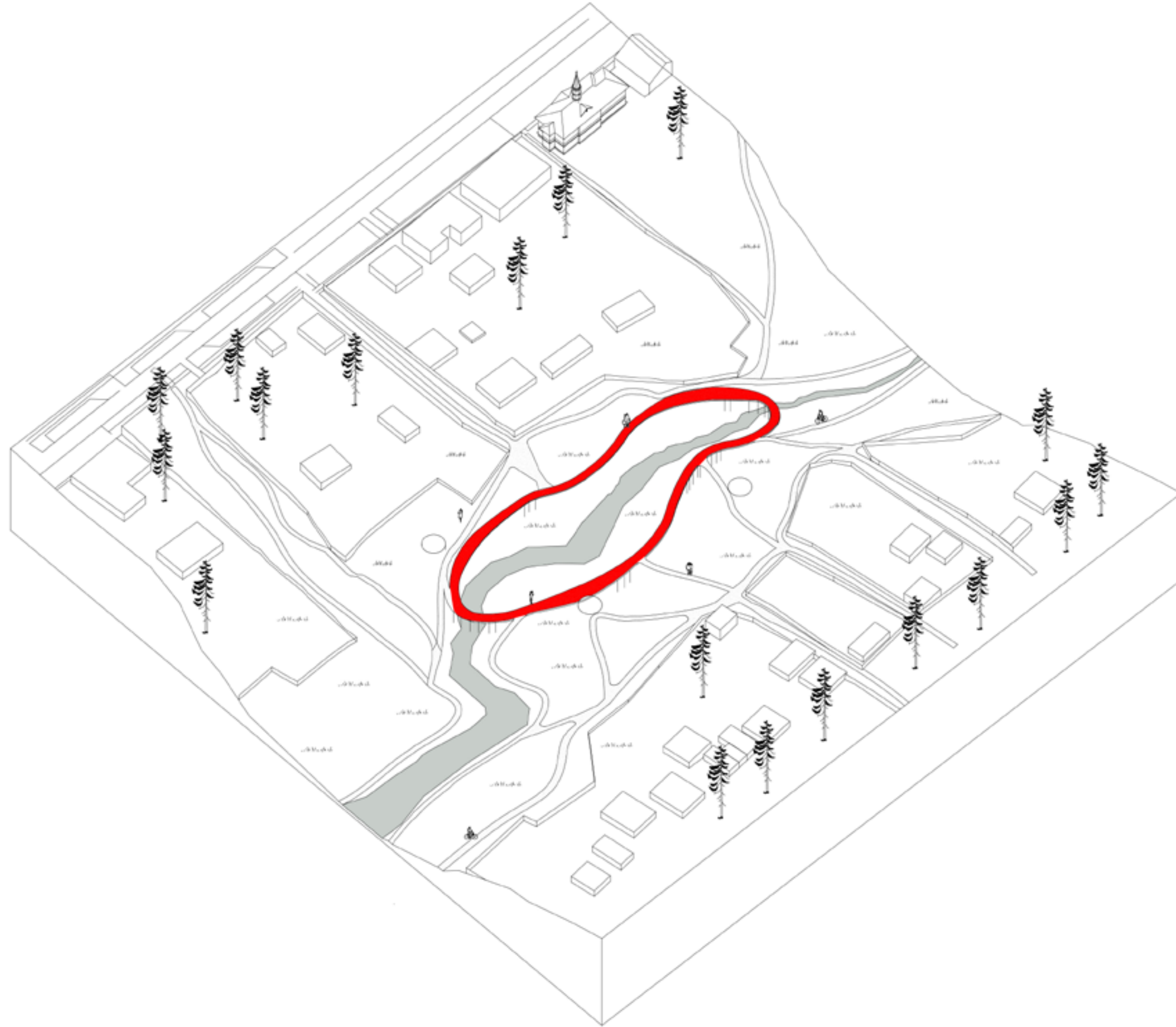
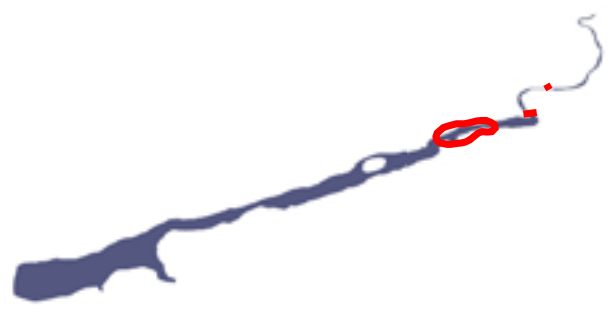


стеночный



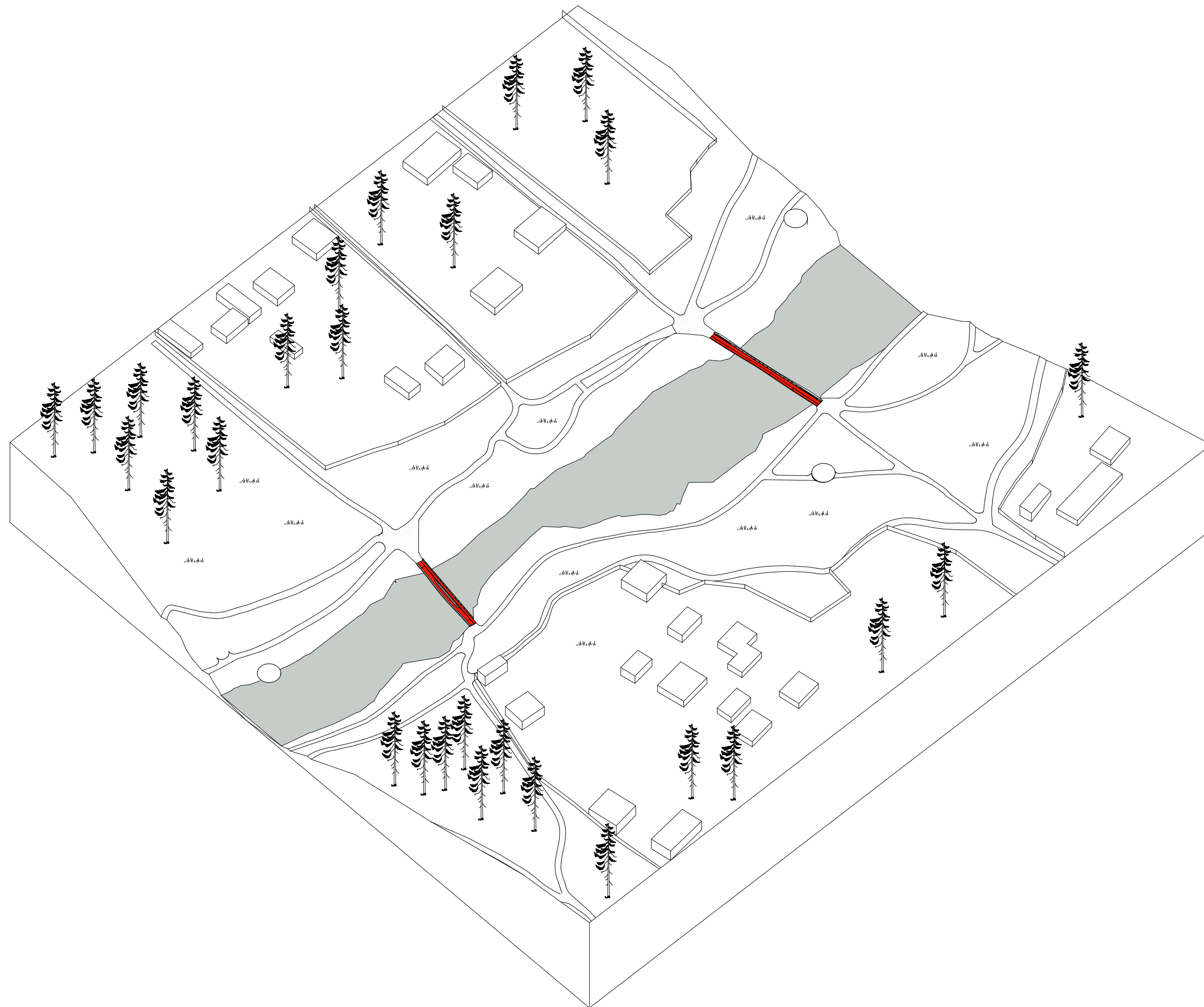
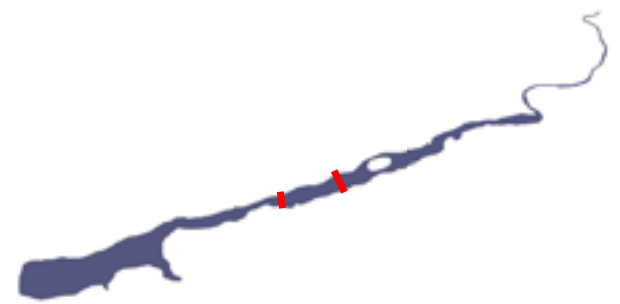
восходящий



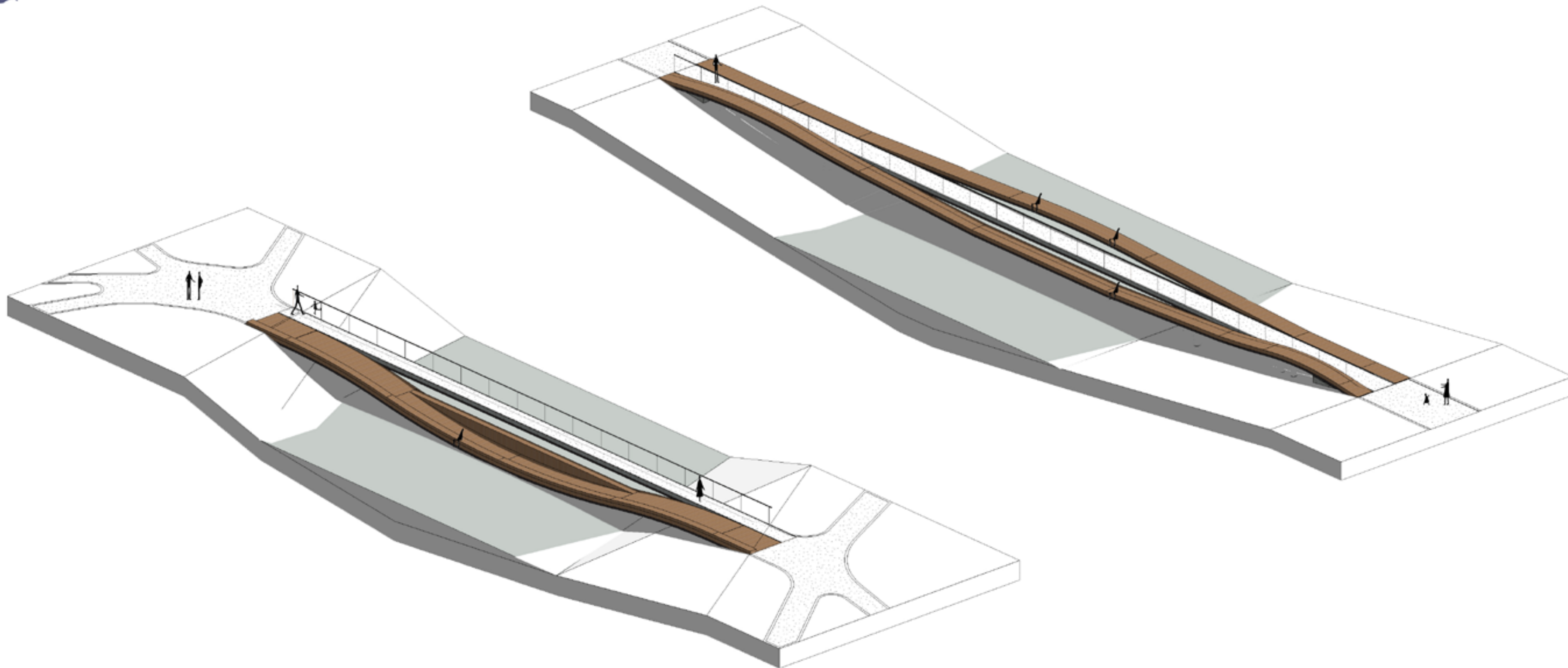


МОСТ «ПРУД»

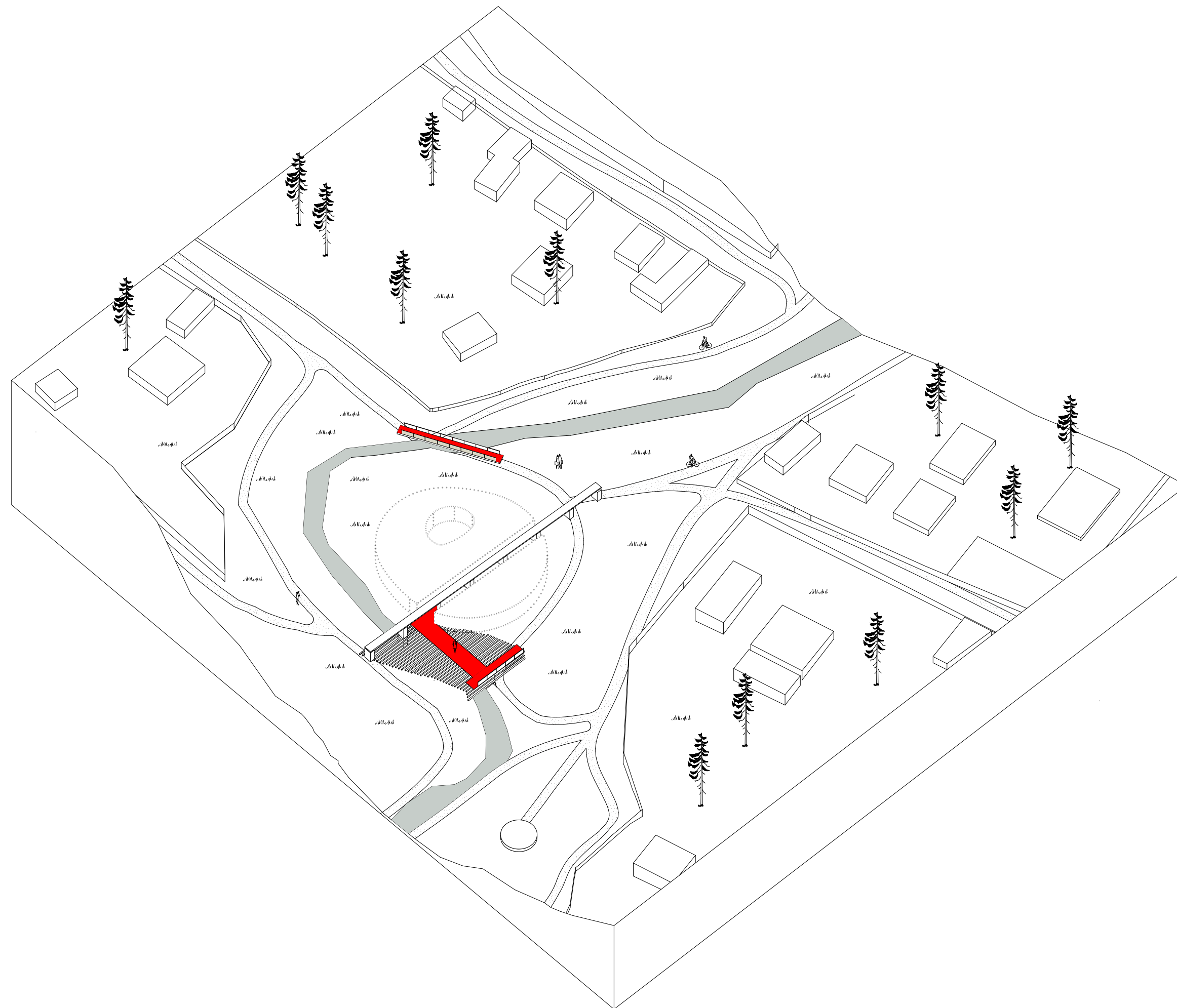




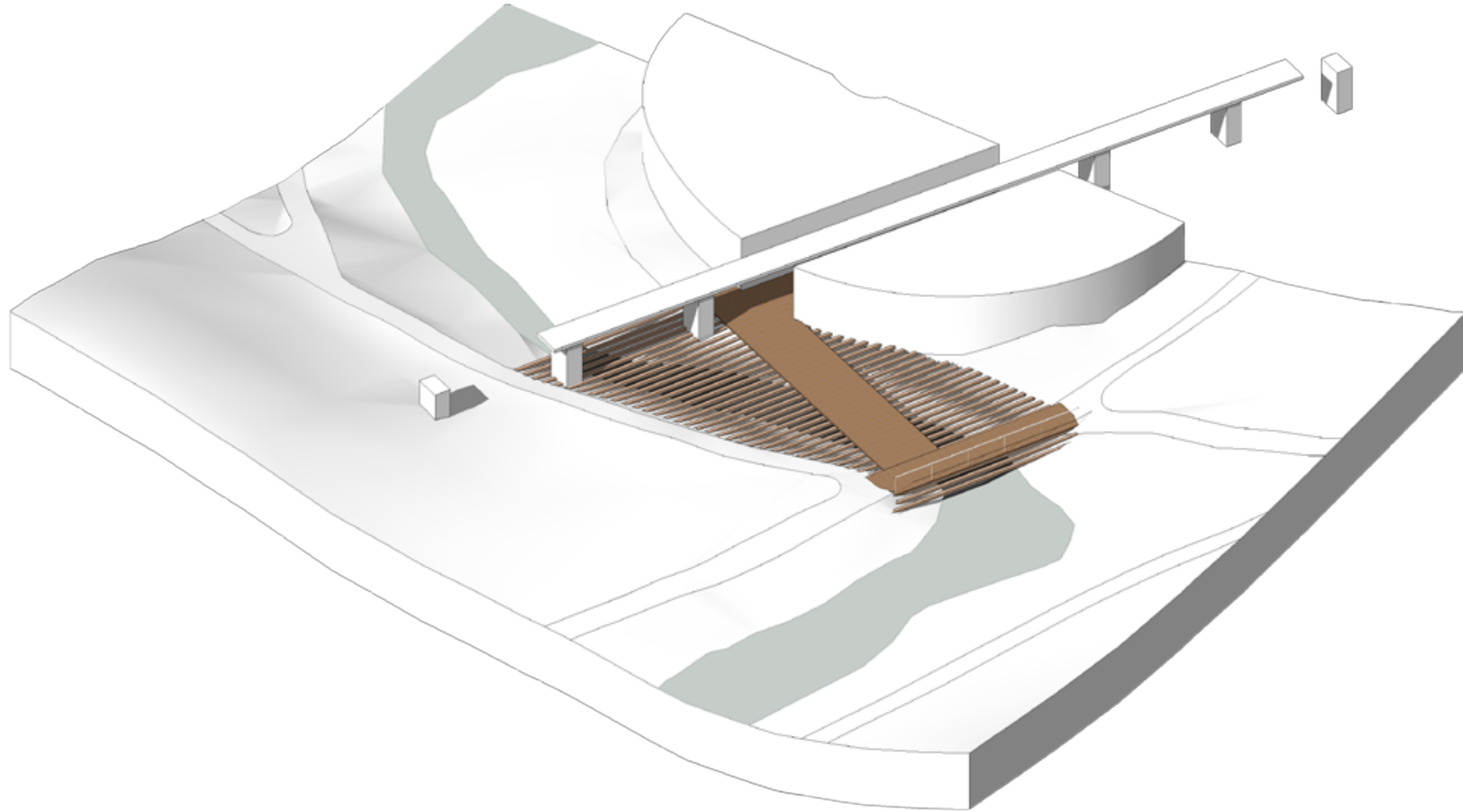
МОСТ «СОЗЕРЦАНИЯ»
МОСТ «ЗРИТЕЛЬНАЯ ПЛОЩАДКА»



МОСТ «СОЗЕРЦАНИЯ»
МОСТ «ЗРИТЕЛЬНАЯ ПЛОЩАДКА»



МОСТ «БАНЫЙ»



МОСТ «БАННЫЙ»

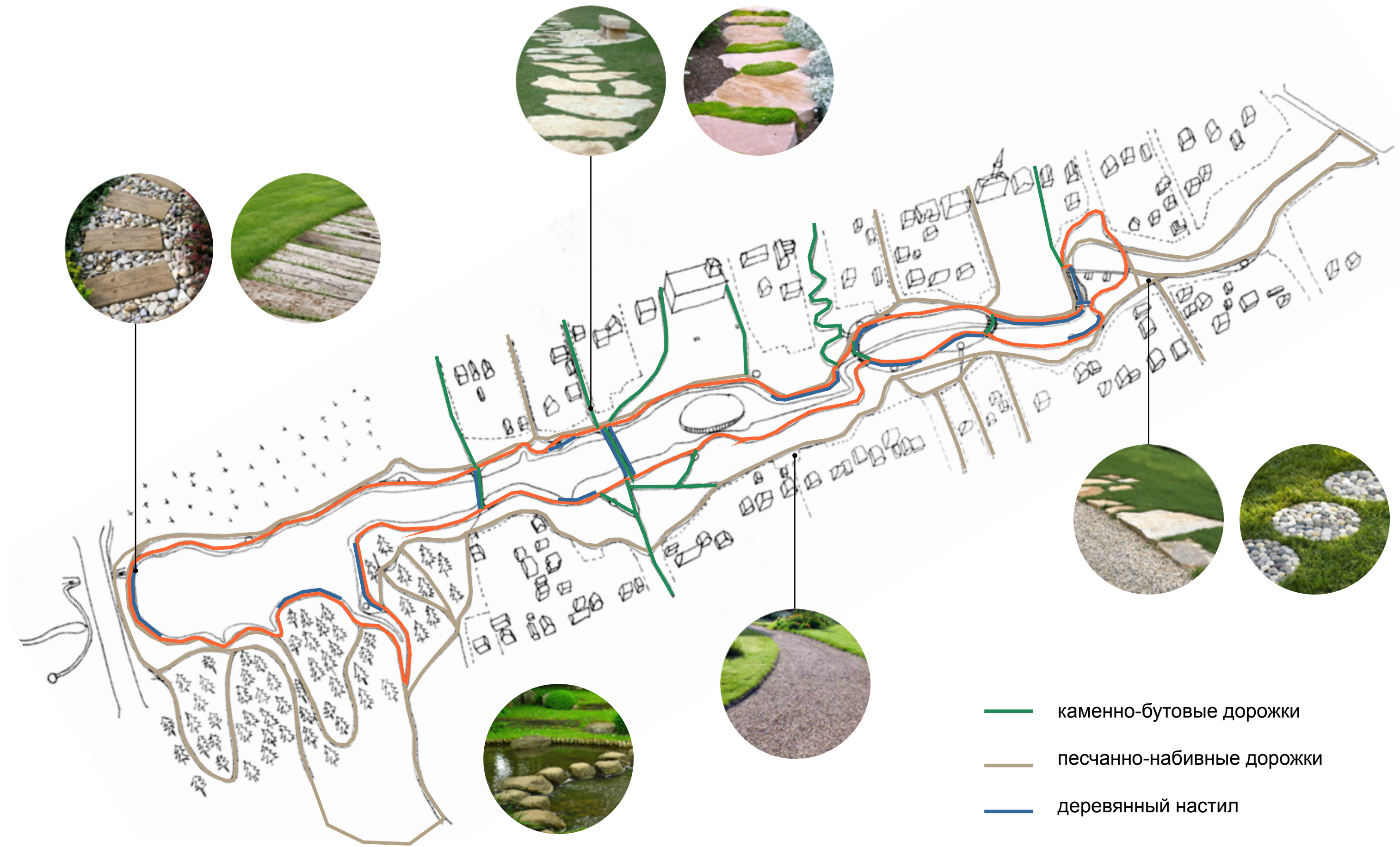


СХЕМА ДОРОЖНЫХ ПОКРЫТИЙ
ТИПЫ ДОРОЖНЫХ ПОКРЫТИЙ

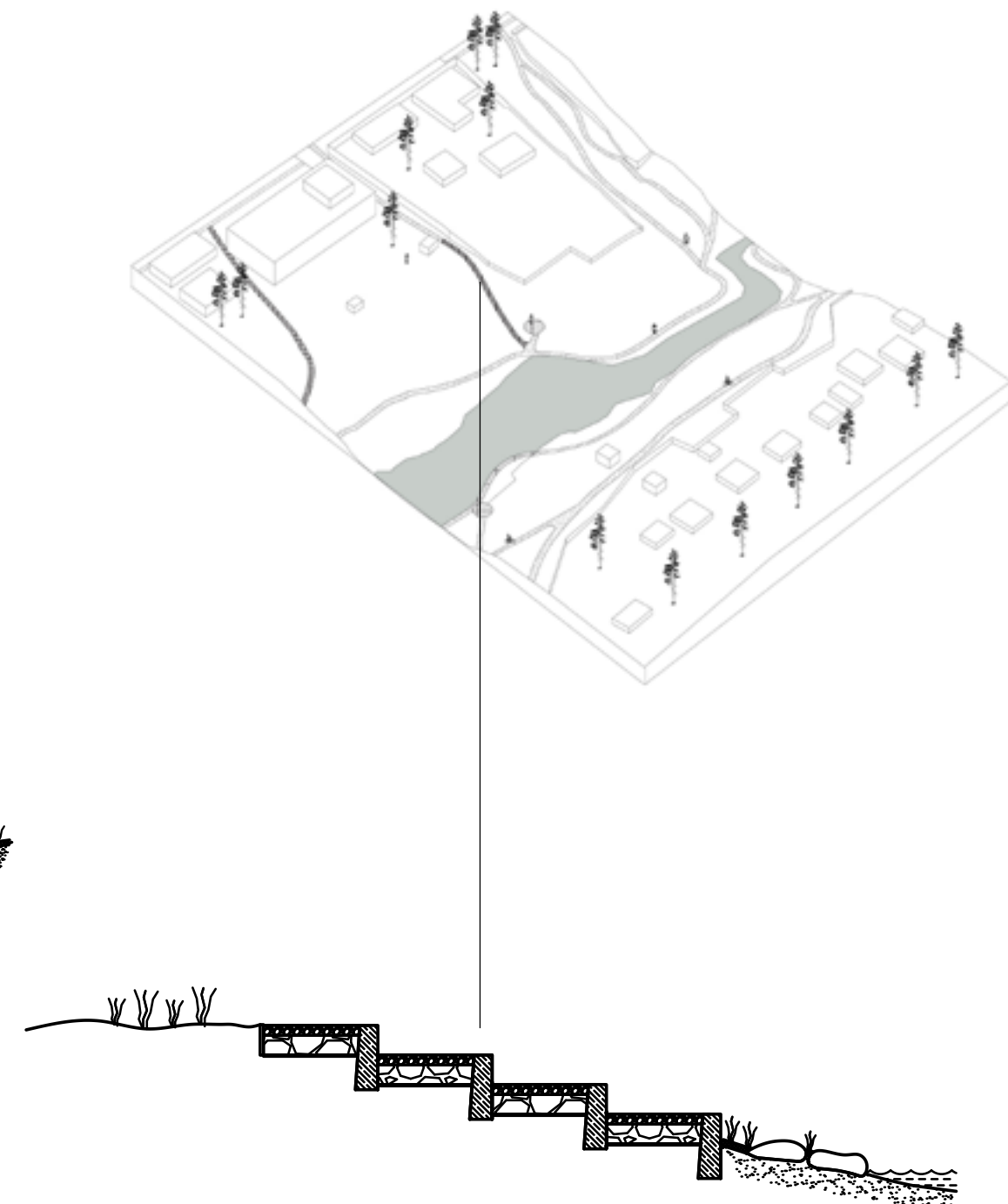
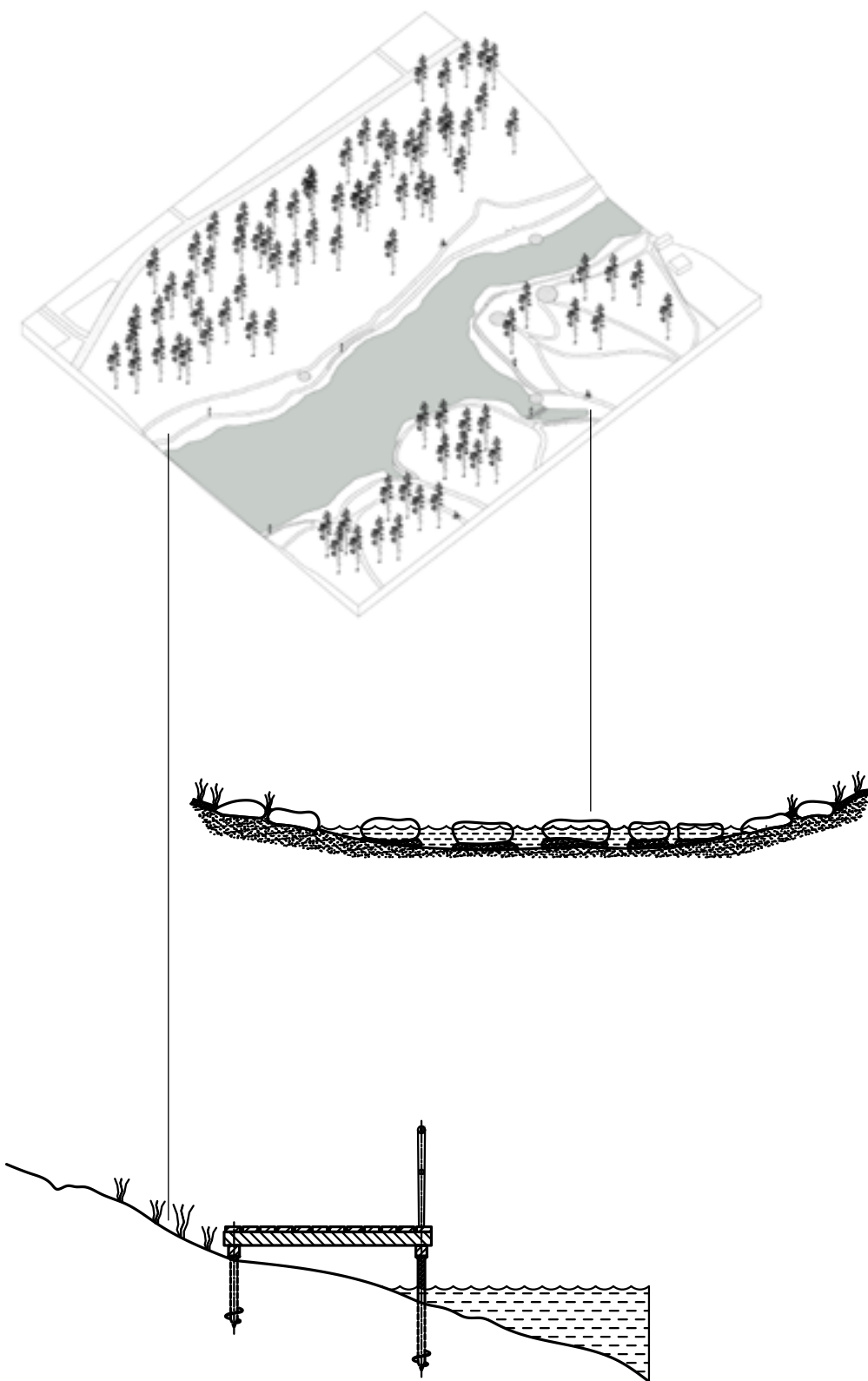
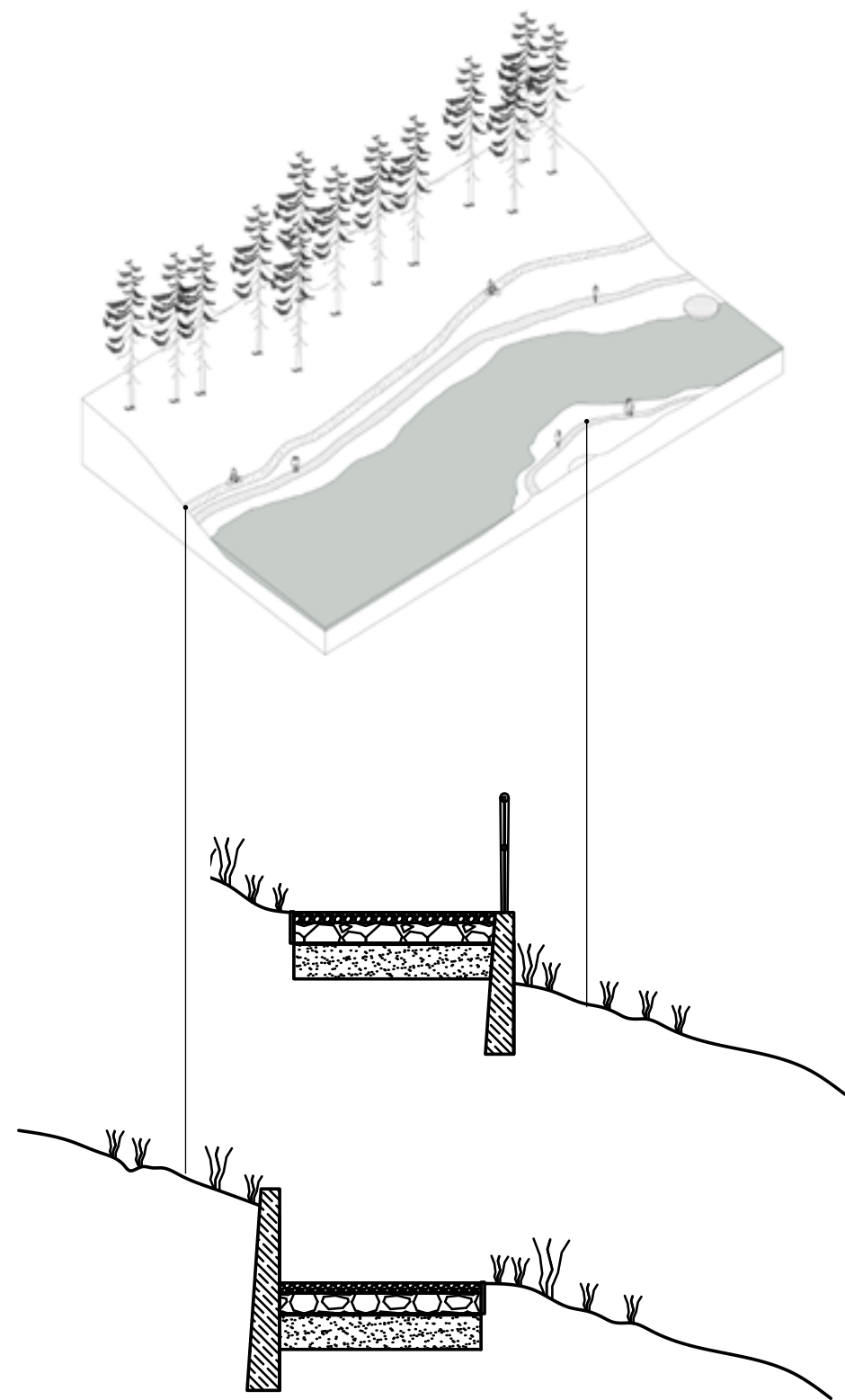



СХЕМА КОНСТРУКТИВНЫХ РЕШЕНИЙ ДОРОЖЕК



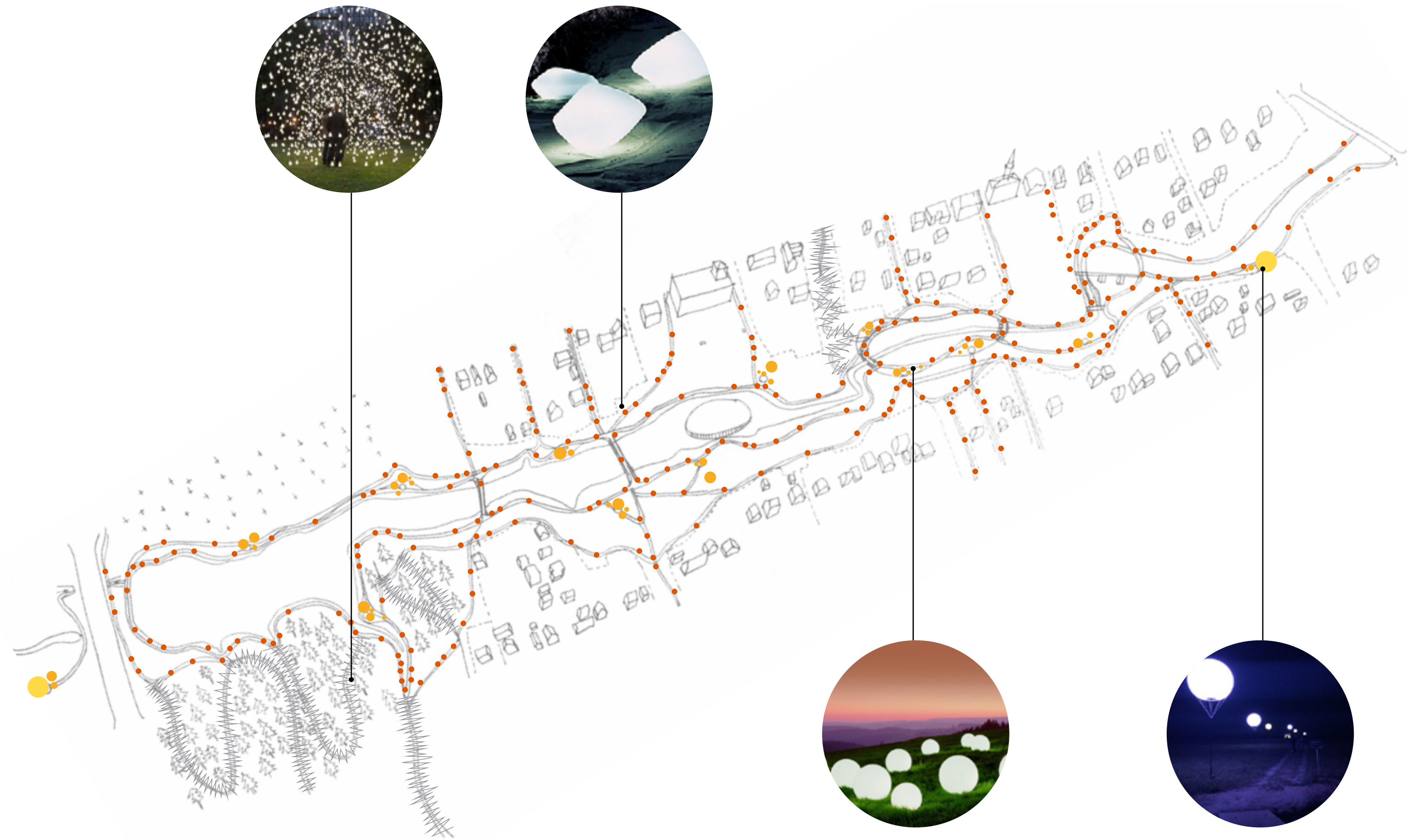
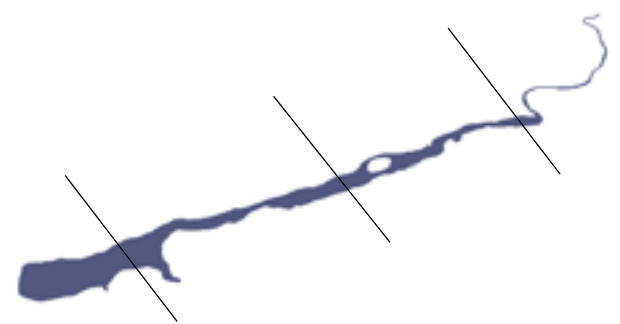



СХЕМА ОСВЕЩЕНИЯ
ТИПЫ ОСВЕЩЕНИЯ






ВОДНАЯ РАСТИТЕЛЬНОСТЬ



БЛАГОУСТРОЙСТВО



УКРЕПЛЕНИЕ БЕРЕГОВ

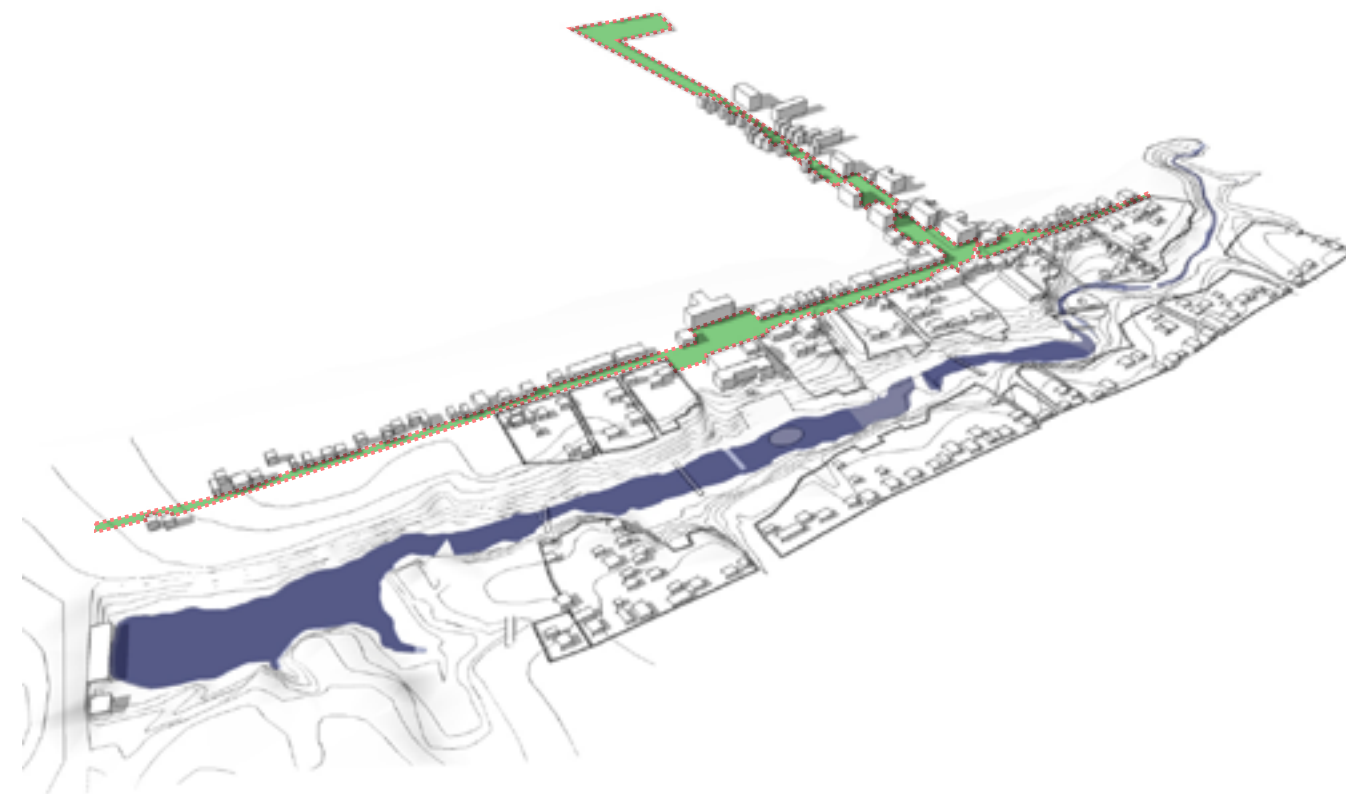




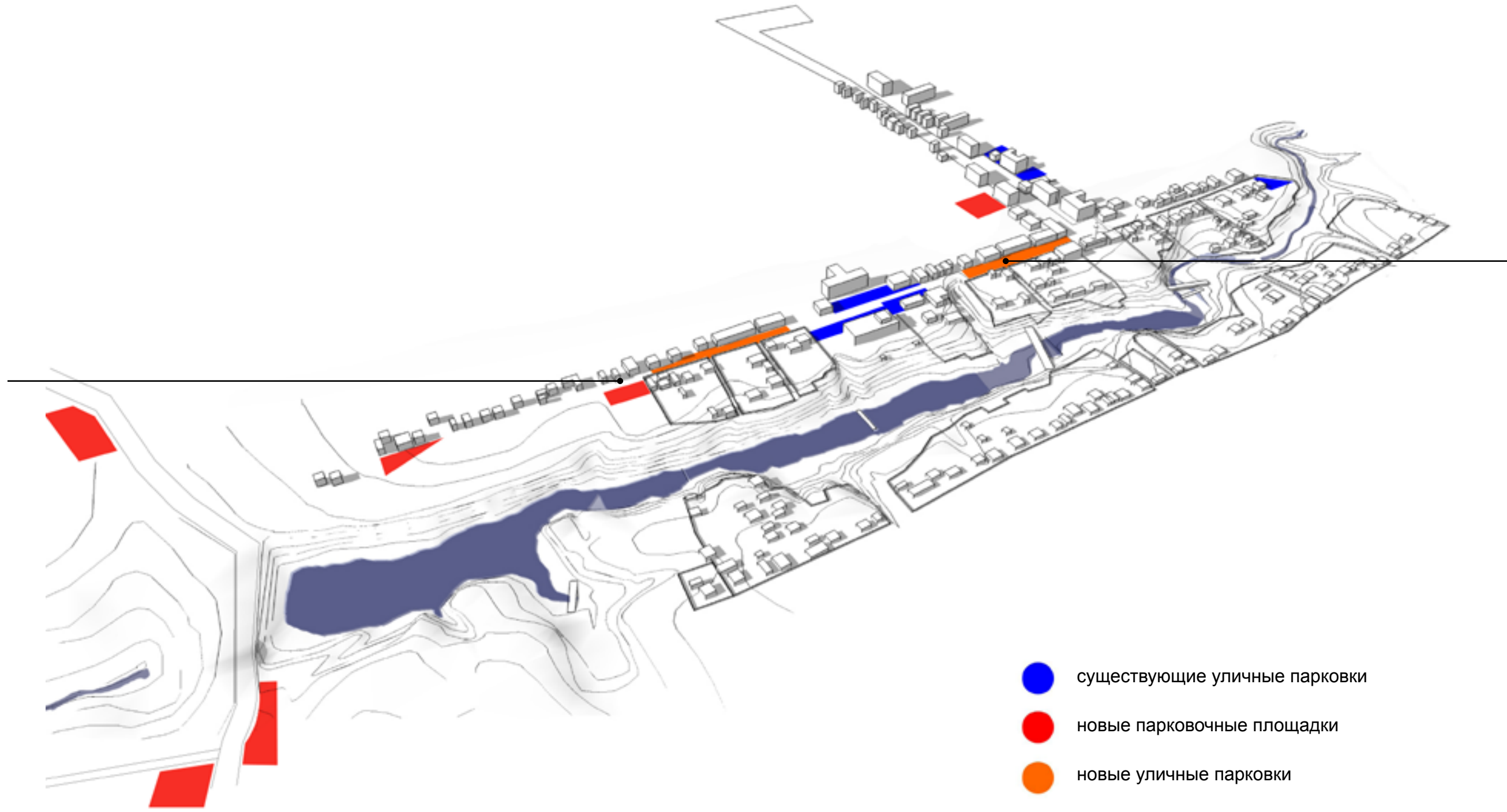
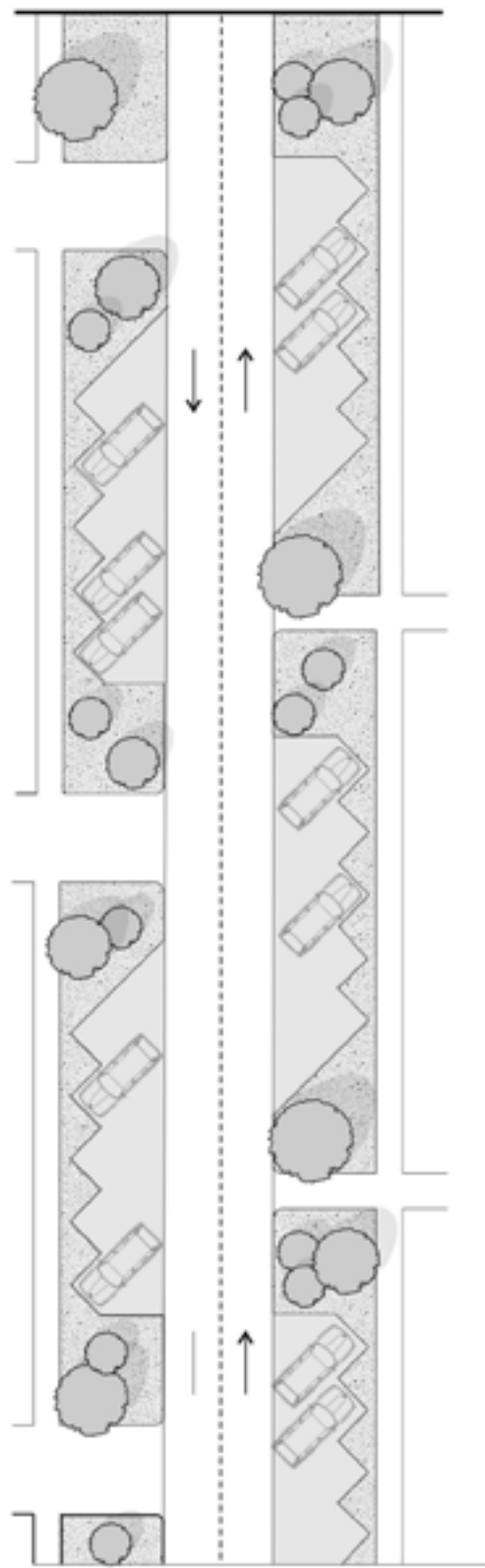
АРТ-ОБЪЕКТ



АМФИТЕАТР



II ЭТАП



- существующие уличные парковки
- новые парковочные площадки
- новые уличные парковки

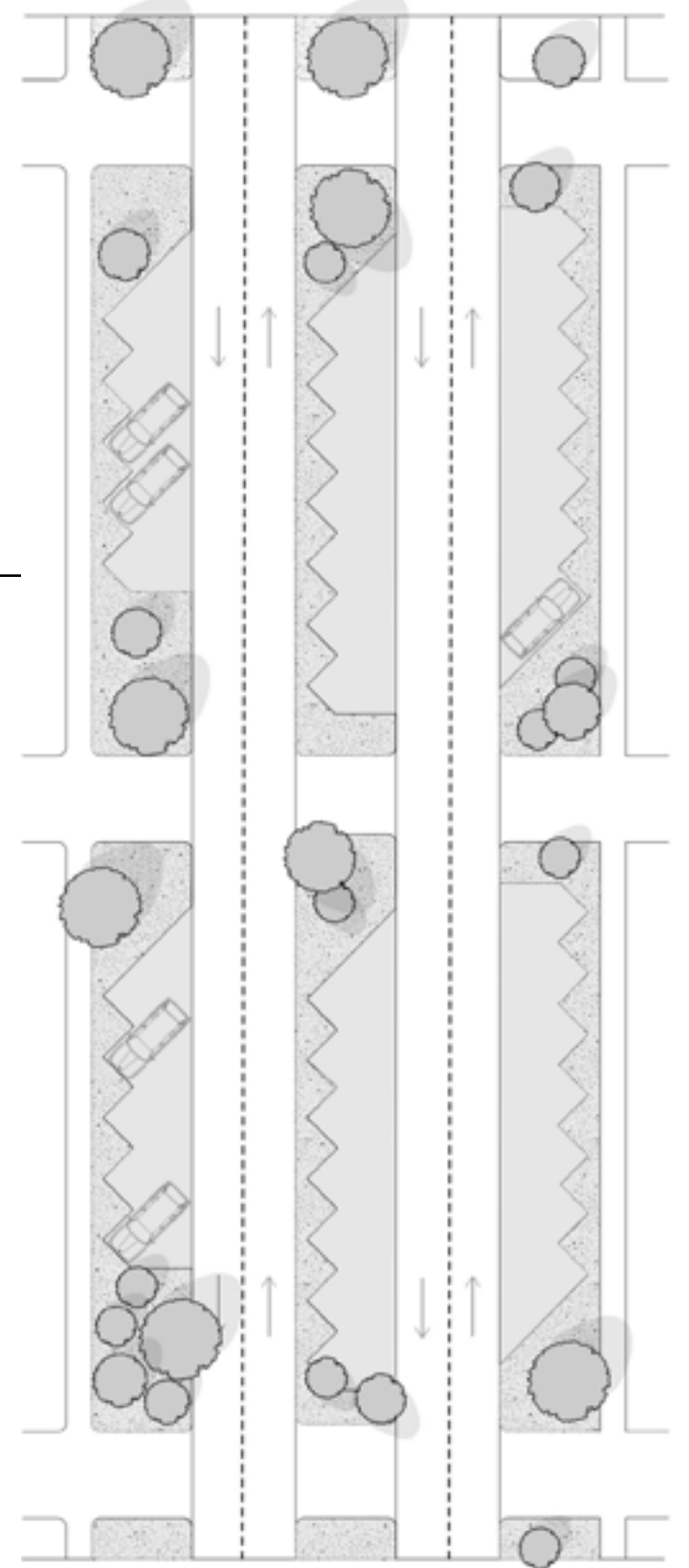


СХЕМА УСТРОЙСТВА ПАРКОВОК

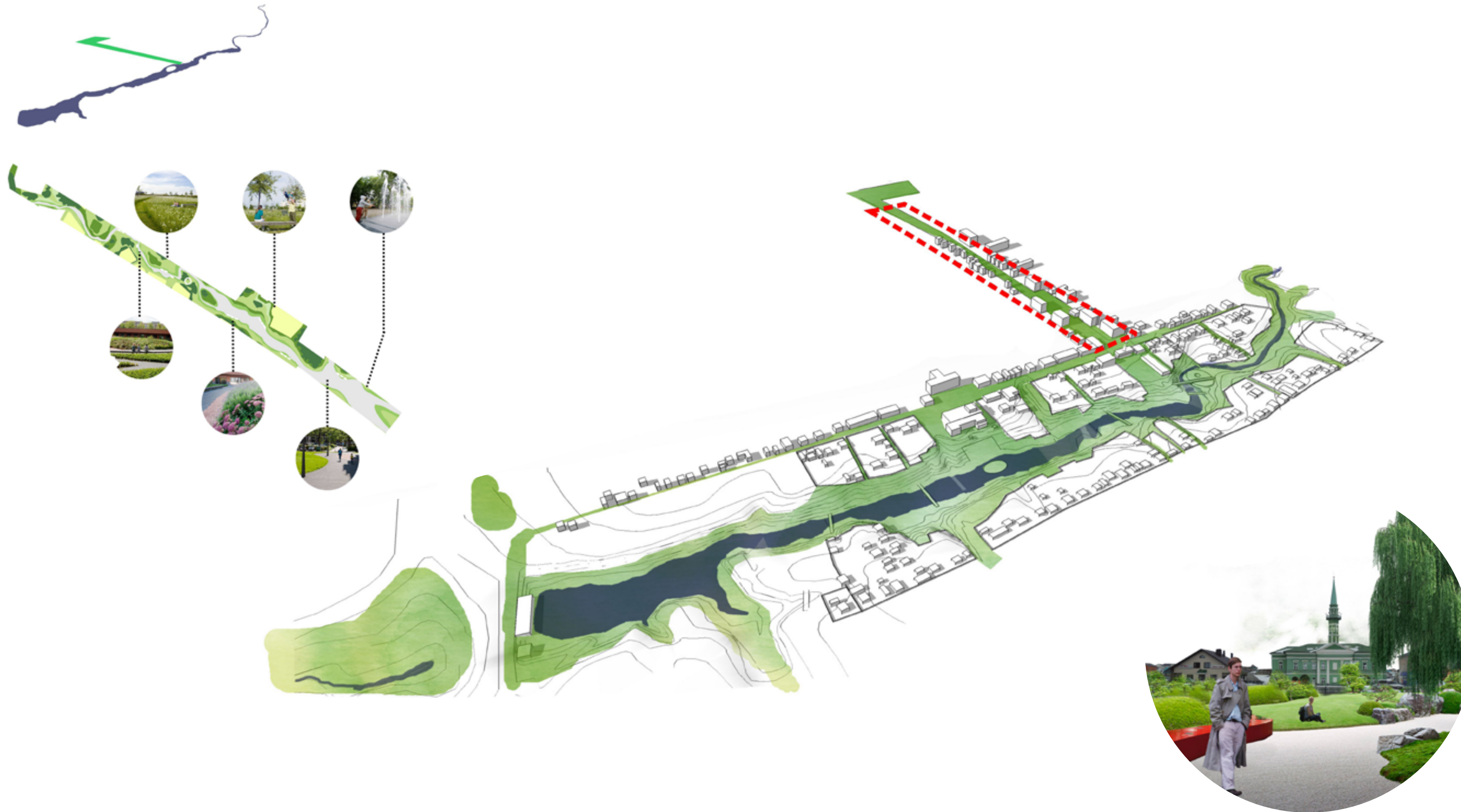
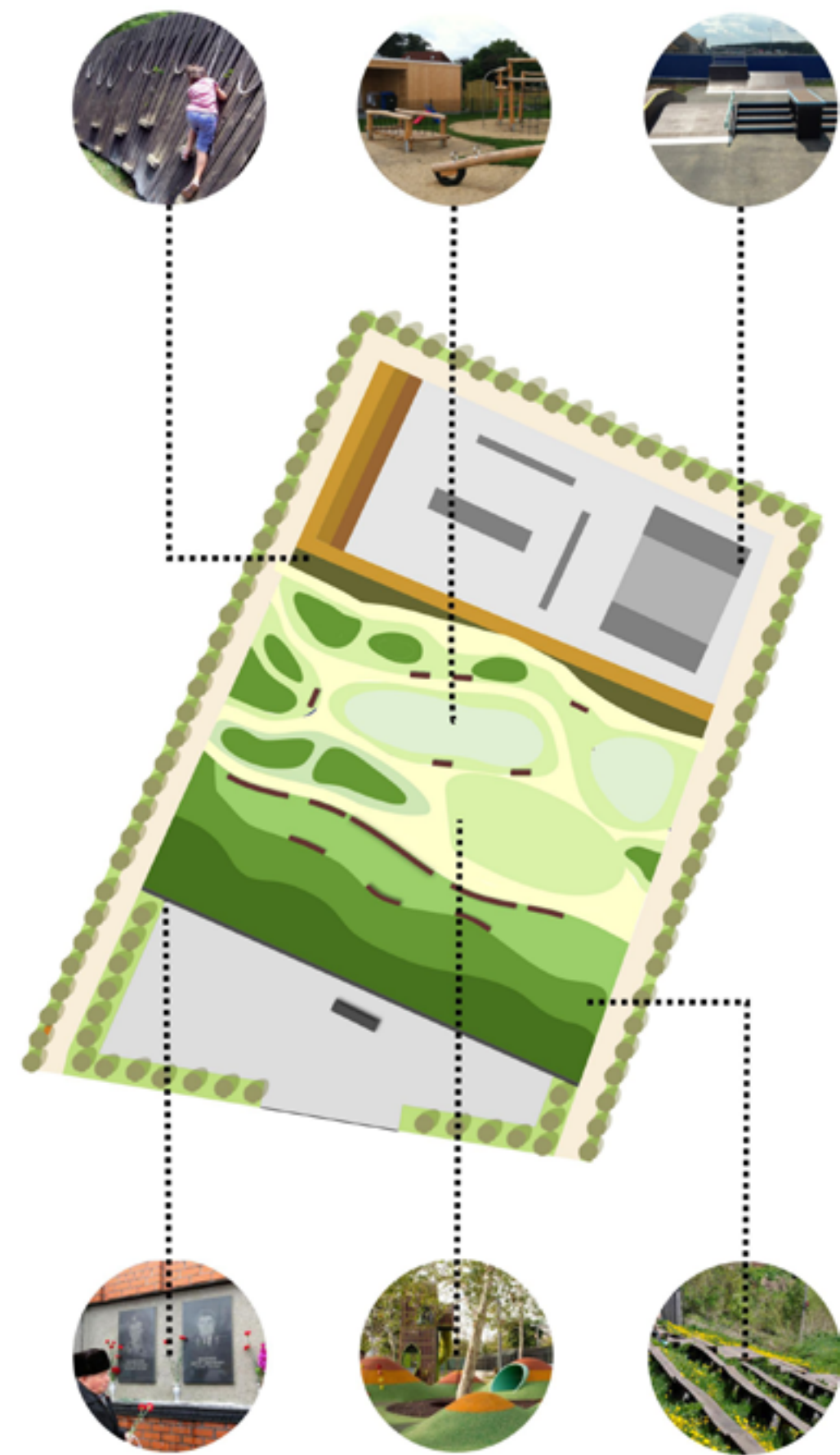

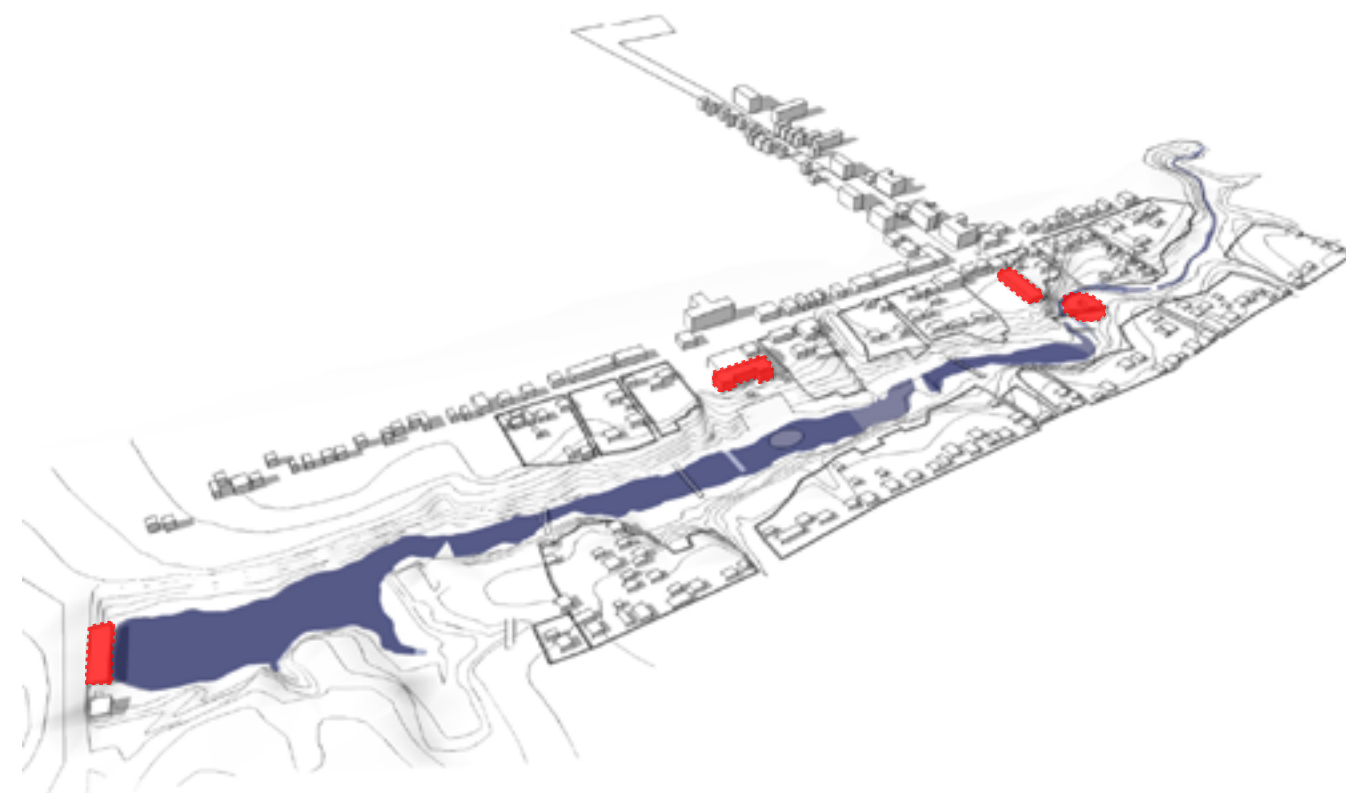


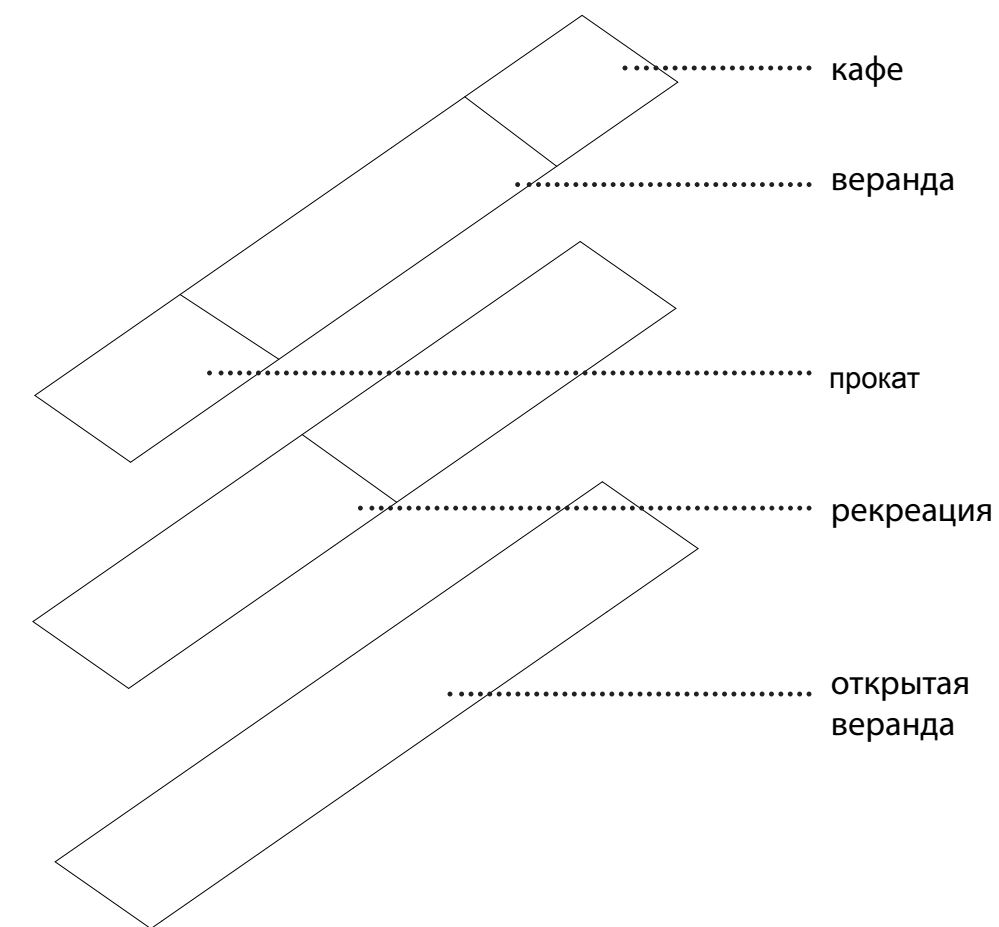
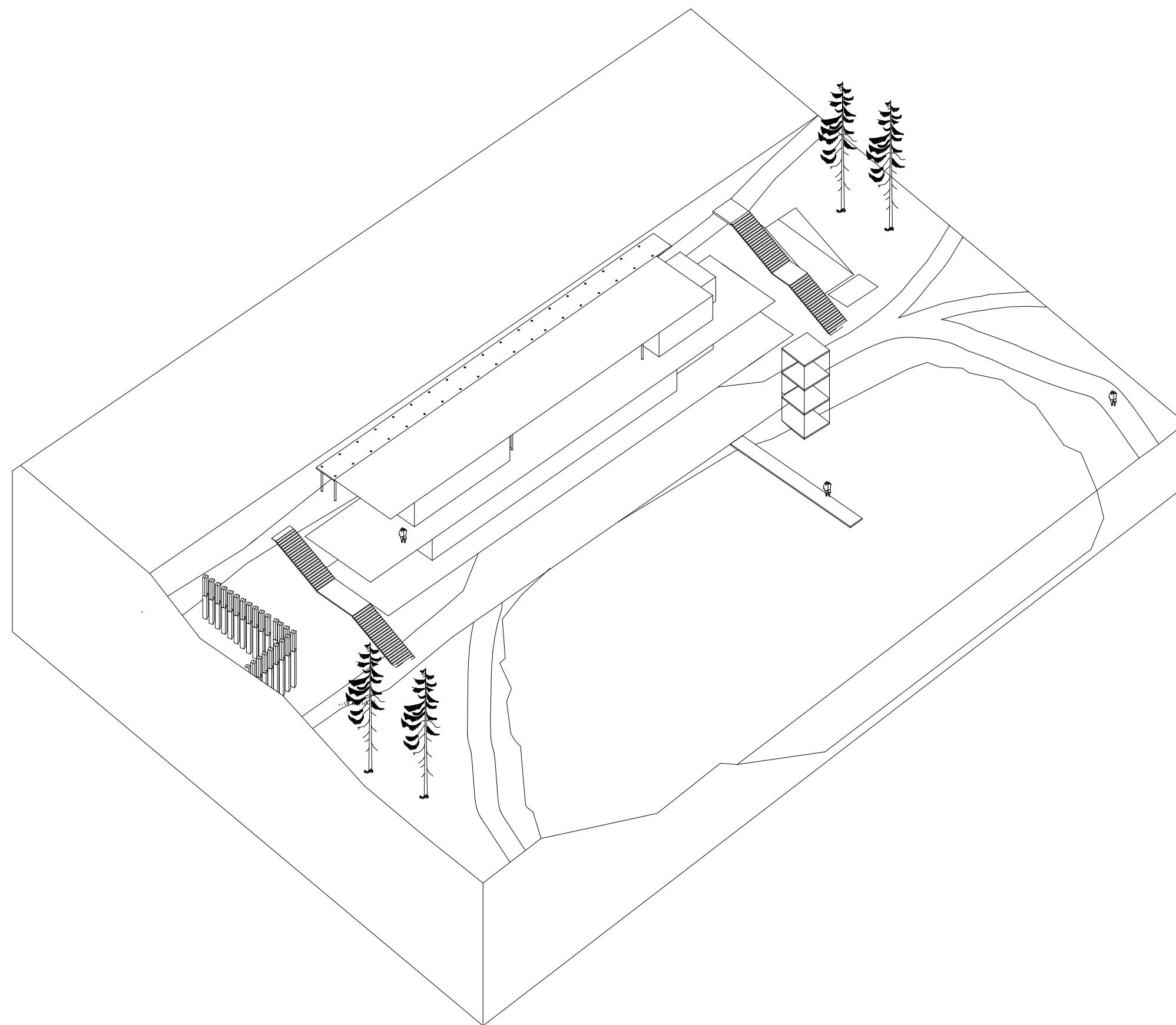
СХЕМА БЛАГОУСТРОЙСТВА ПЕШЕХОДНОЙ УЛИЦЫ



ПАРК АФГАНЦЕВ



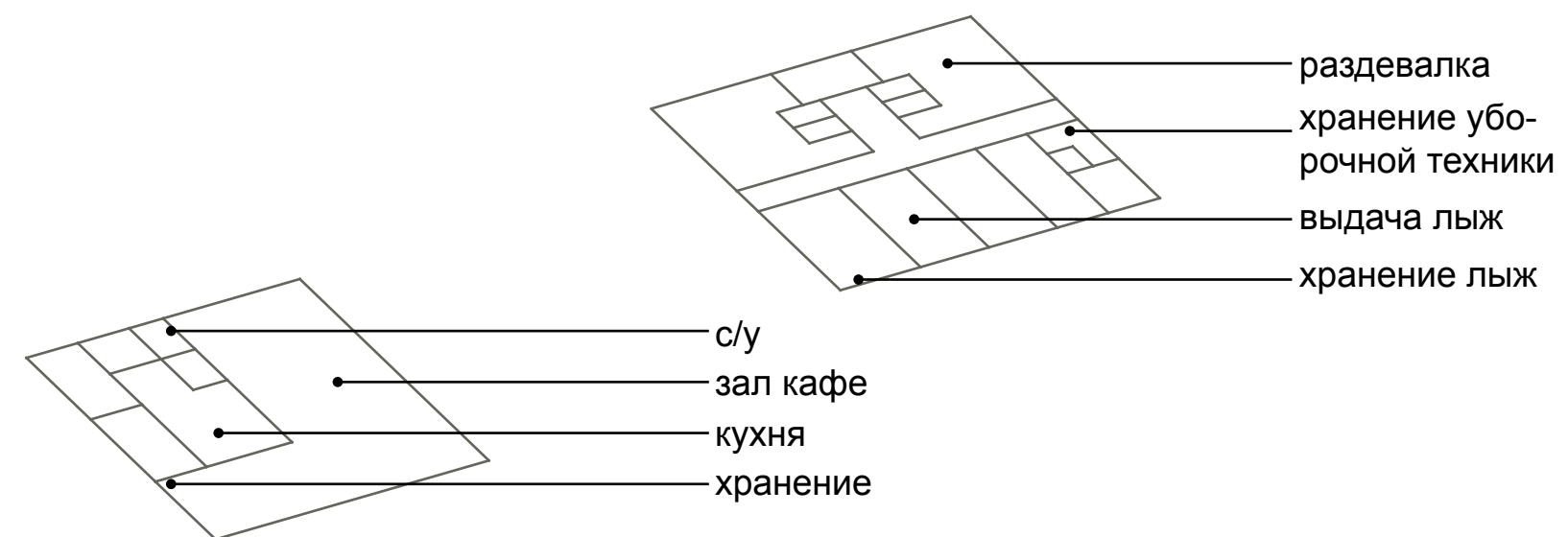
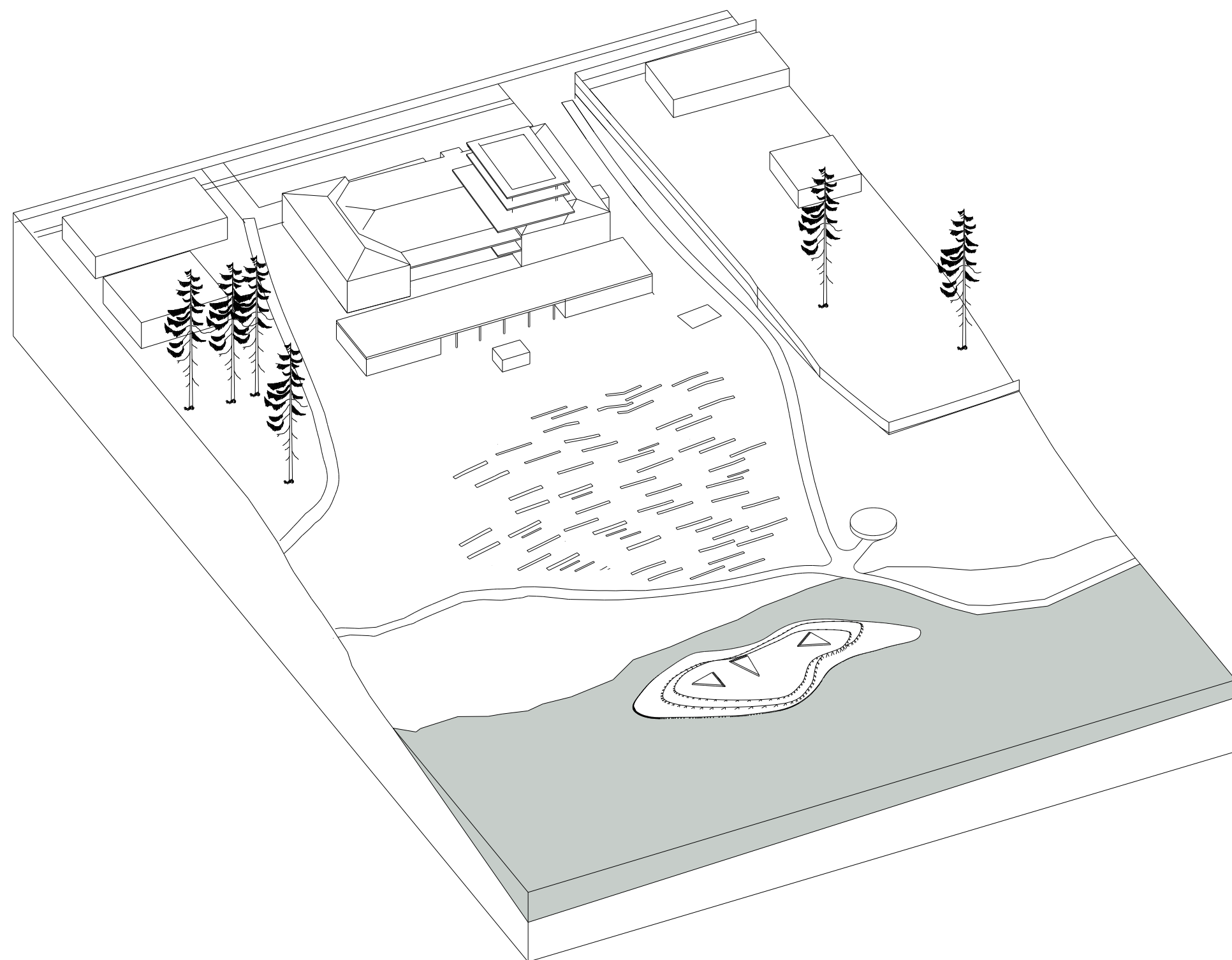
III ЭТАП



ДАМБА

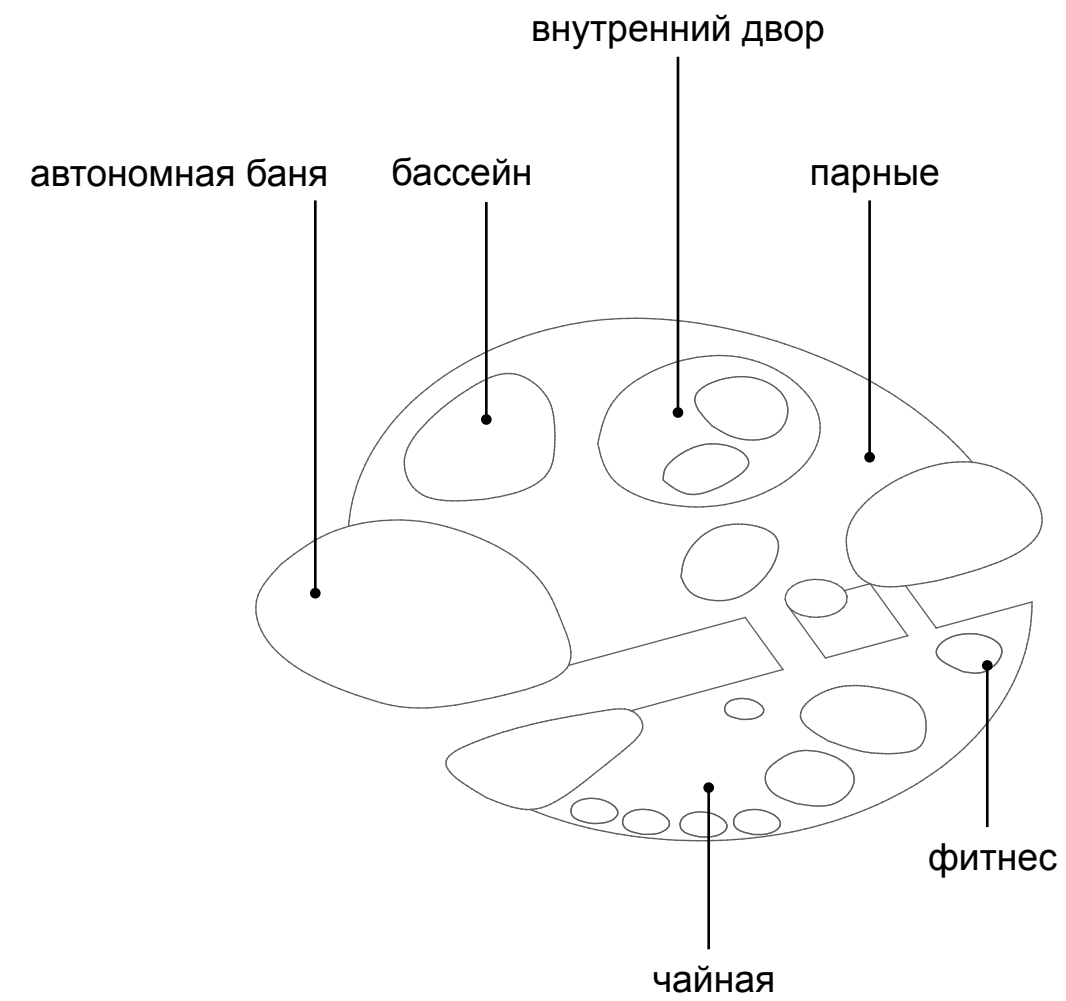
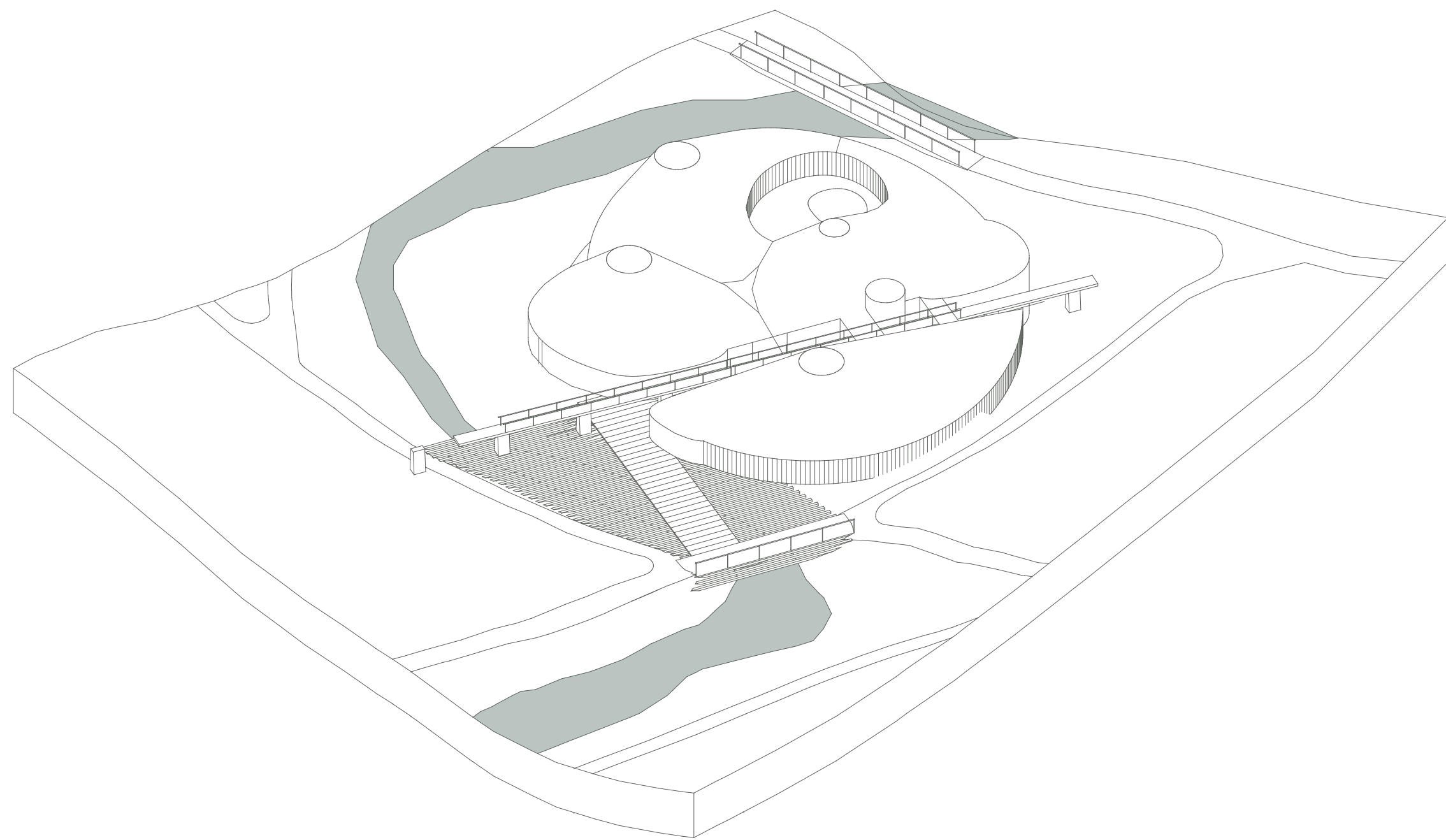
ФУНКЦИОНАЛЬНАЯ СХЕМА






ДК

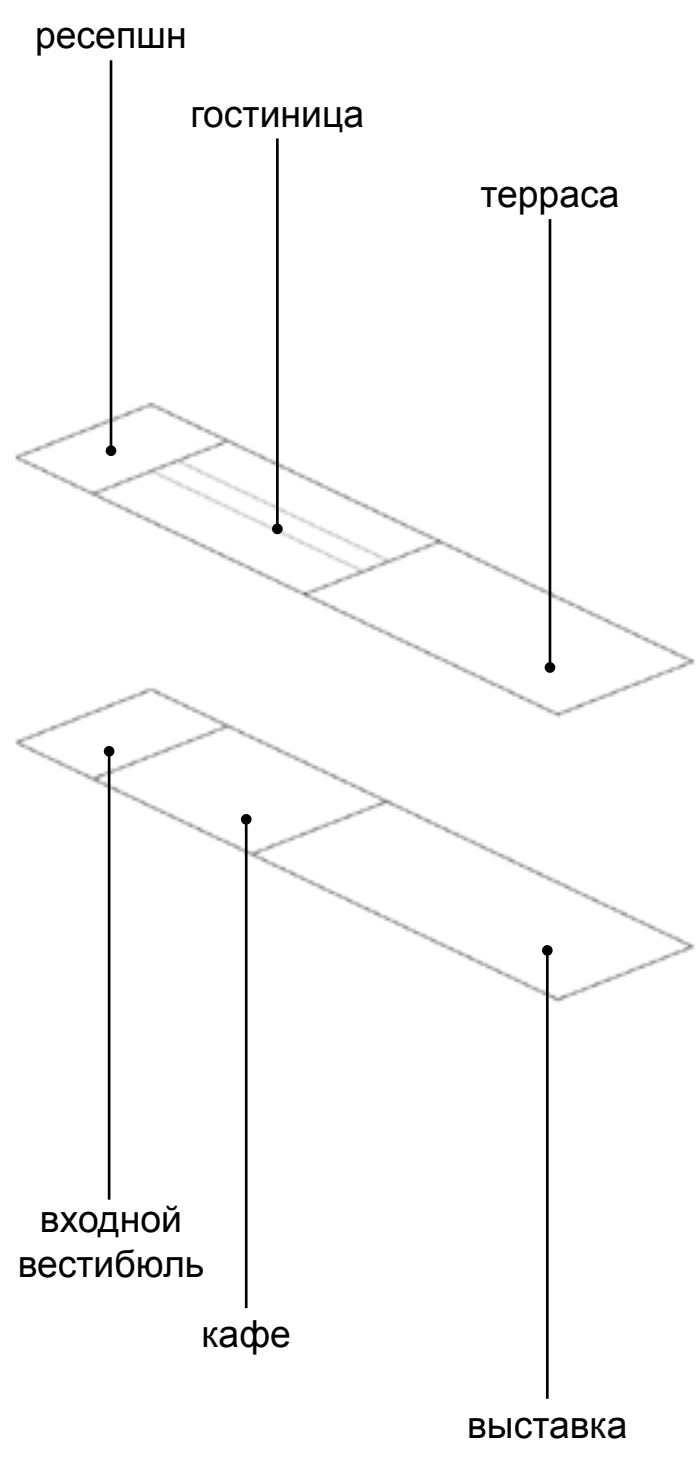
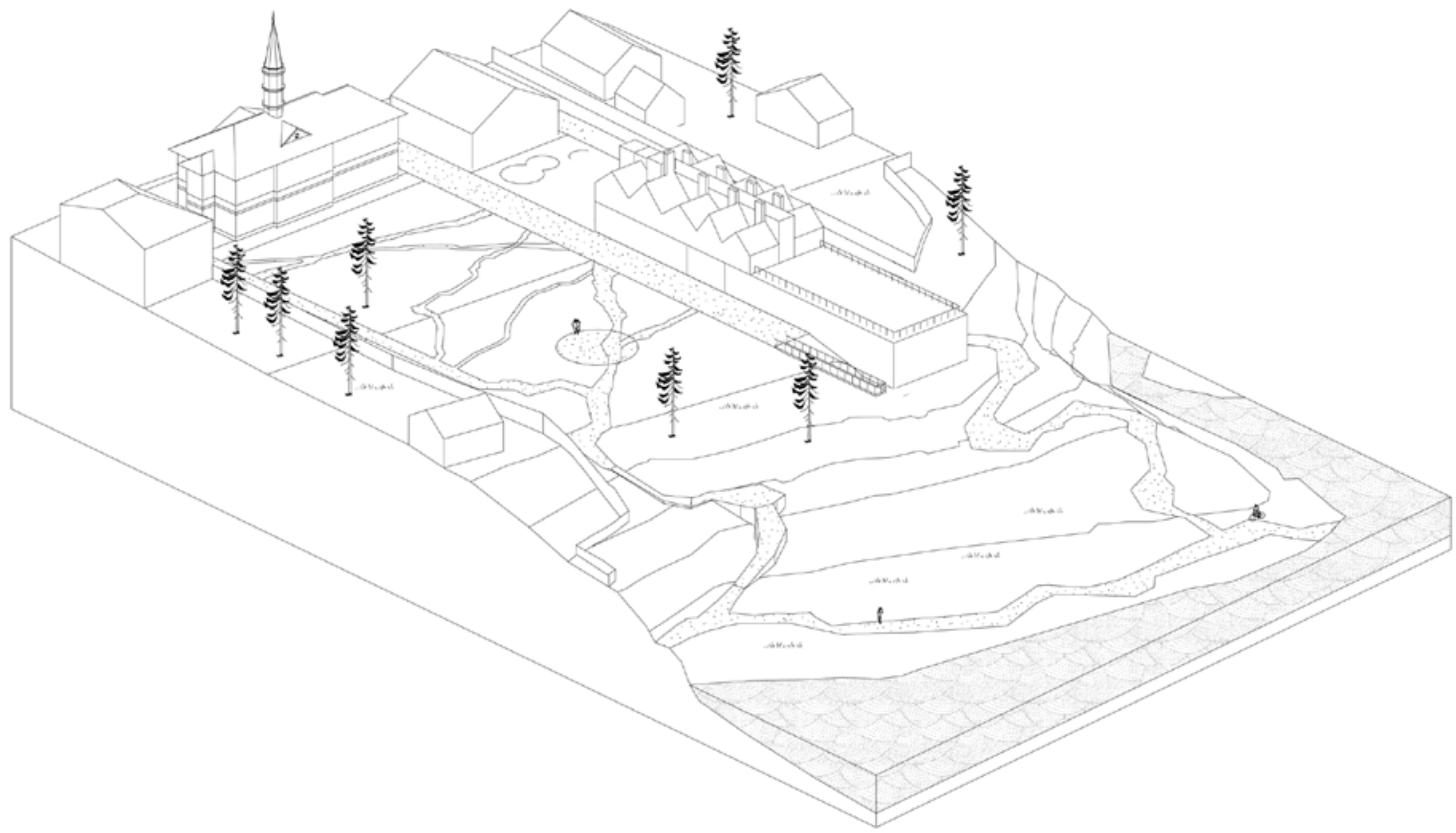
ФУНКЦИОНАЛЬНАЯ СХЕМА



ОЗДОРОВИТЕЛЬНЫЙ ЦЕНТР

ФУНКЦИОНАЛЬНАЯ СХЕМА





ВЫСТАВКА
ФУНКЦИОНАЛЬНАЯ СХЕМА



